

## IMPIANTO AGROVOLTAICO

“TRIVIGNANO”

E OPERE CONNESSE

POTENZA IMPIANTO 17,18 MWp - SISTEMA DI ACCUMULO 1,575 MW

Comuni di Trivignano Udinese (UD) e Santa Maria la Longa (UD)

### PROPONENTE

#### EG NUOVA VITA S.R.L.

VIA DEI PELLEGRINI 22 MILANO (MI)  
P.IVA: 11616260961 PEC: egnuovavita@pec.it

#### EG Nuova Vita S.r.l.

Via dei Pellegrini, 22  
20122 Milano  
P. IVA/ C.F. 11616260961

### PROGETTAZIONE

#### DOTT.SSA ELIANA SANTORO

Corso Svizzera 30, 10143 Torino (TO)  
P.IVA:03512740048 PEC: e.santoro@conafpec.it

#### DOTT.SSA ELIANA SANTORO

Corso Svizzera 30, 10143 Torino (TO)  
P.IVA:03512740048 PEC: e.santoro@conafpec.it



### COLLABORATORI



### TAVOLE INQUADRAMENTO VINCOLISTICO

LIVELLO PROGETTAZIONE	CODICE ELABORATO	FILENAME	RIFERIMENTO	DATA	SCALA
Definitivo	TRI-VIA-04	-	-	08.02.2022	--

### REVISIONI

REV.	DATA	DESCRIZIONE	ESEGUITO	VERIFICATO	APPROVATO
00	08.02.2022	-	DES	DES	ENF



REGIONE FRIULI



COMUNE DI TRIVIGNANO UDINESE (UD)



COMUNE DI SANTA MARIA LA LONGA (UD)

# Inquadramento vincolistico

Cartografia tematica



Premessa .....	3
Piano Urbanistico Regionale   PURG – Schema di assetto territoriale - Vol. 3 - Stralcio Tavola 42	
Fonte cartografica: <a href="https://www.regione.fvg.it/rafvvg/cms/RAFVVG/ambiente-territorio/pianificazione-gestione-territorio/FOGLIA1/">https://www.regione.fvg.it/rafvvg/cms/RAFVVG/ambiente-territorio/pianificazione-gestione-territorio/FOGLIA1/</a> .....	2
Piano del Governo del Territorio   PGT – Quadro Conoscitivo – Stralcio Tavola 1A – Natura e morfologia. Aspetti fisici, morfologici e naturalistici.....	4
Piano del Governo del Territorio   PGT – Quadro Conoscitivo – Stralcio Tavola 1B – Natura e morfologia. Biodiversità .....	5
Piano del Governo del Territorio   PGT – Quadro Conoscitivo – Stralcio Tavola 1C – Natura e morfologia. Rischi naturali e vulnerabilità .....	6
Piano del Governo del Territorio   PGT – Quadro Conoscitivo – Stralcio Tavola 2 – Paesaggio e Cultura.....	7
Piano del Governo del Territorio   PGT – Quadro Conoscitivo – Stralcio Tavola 3 – Insediamenti e infrastrutture .....	8
Piano del Governo del Territorio   PGT – Quadro Conoscitivo – Stralcio Tavola 4 – Attività del territorio non urbanizzato.....	10
Piano del Governo del Territorio   PGT – Quadro Conoscitivo – Stralcio Tavola 5 – Parchi e riserve .....	11
Piano del Governo del Territorio   PGT – Documento Territoriale Strategico Regionale – Stralcio Tavola 6 – Sistemi territoriali locali .....	12
Piano del Governo del Territorio   PGT – Documento Territoriale Strategico Regionale – Stralcio Tavola 7A – Rete infrastrutturale dei trasporti e della mobilità .....	13
Piano del Governo del Territorio   PGT – Documento Territoriale Strategico Regionale – Stralcio Tavola 7B – Progetto rete ecologica ambientale .....	15
Piano del Governo del Territorio   PGT – Carta dei Valori – Stralcio Tavola 8A – Componenti territoriali, storico-culturali e paesaggistiche.....	16
Piano del Governo del Territorio   PGT – Carta dei Valori – Stralcio Tavola 8B – Componenti territoriali ecologiche.....	18

Piano del Governo del Territorio   PGT – Carta dei Valori – Stralcio Tavola 8C – Componenti territoriali. Eccellenze produttive .....	19	Piano Paesaggistico Regionale   PPR – Cartografia della RER di progetto – Stralcio Tavola RE4 /All.75 .....	35
Piano del Governo del Territorio   PGT – Carta dei Valori, sintesi delle componenti territoriali – Stralcio Tavola 9 – Ambiente, storia, economia.....	20	Piano stralcio per l’Assetto Idrogeologico dei bacini di interesse regionale   PAIR – Stralcio tavole 22-31-32 .....	36
Piano Paesaggistico Regionale   PPR – Caratteri dei caratteri idro-geomorfologici – Stralcio Tavola A1/All.95 .....	21	Piano di gestione del rischio di alluvioni   PGRA – Autorità di bacino distrettuale delle Alpi Orientali – Stralcio tavola K12-HHP-R (Rischio TR30) .....	37
Piano Paesaggistico Regionale   PPR – Carta dei caratteri ecosistemici, ambientali e agrorurali – Stralcio Tavola A2 /All.96.....	22	Piano di gestione del rischio di alluvioni   PGRA – Autorità di bacino distrettuale delle Alpi Orientali – Stralcio tavola K12-HMP-R (Rischio TR100).....	38
Piano Paesaggistico Regionale   PPR – Carta delle infrastrutture viarie e della mobilità lenta – Stralcio Tavola A3 /All.97.....	23	Piano di gestione del rischio di alluvioni   PGRA – Autorità di bacino distrettuale delle Alpi Orientali – Stralcio tavola K12-HLP-R (Rischio TR300).....	39
Piano Paesaggistico Regionale   PPR – Carta della partecipazione – Stralcio Tavola A4 /All.9824		Aree naturali protette   SIC, ZPS Cartografie rete natura 2000 e Aree protette.....	40
Piano Paesaggistico Regionale   PPR – Carta degli ecotipi – Stralcio Tavola A5 /All.99.....	25	Aree soggette a Vicolo idrogeologico   Regio Decreto 3267/1923.....	41
Piano Paesaggistico Regionale   PPR – Carta delle aree compromesse e degradate – Stralcio Tavola A6 /All.100.....	26	Piano Regolatore Generale Comunale   PRGC – Cartografia di Piano (Comuni di Trivignano Udinese, Pavia di Udine e Santa Maria La Longa) .....	42
Piano Paesaggistico Regionale   PPR – Carta delle dinamiche dei morfotipi agrorurali – Stralcio Tavola A7 /All.101.....	27		
Piano Paesaggistico Regionale   PPR – Carta delle permanenze del sistema insediativo (morfotipi insediativi) – Stralcio Tavola A8 /All.102.....	28		
Piano Paesaggistico Regionale   PPR – Carta delle previsioni della viabilità di primo livello – Stralcio Tavola A9 /All.103.....	29		
Piano Paesaggistico Regionale   PPR – Carta dei beni paesaggistici e ulteriori contesti (All 107 P4 Statutaria 50000 Pedemontana est) – Stralcio Tavola A9 /All.107 .....	30		
Piano Paesaggistico Regionale   PPR – Carta parte strategica, le reti (All 113 PS4 Strategica 50000 Pedemontana Est) – Stralcio Tavola PS4 /All.113.....	31		
Piano Paesaggistico Regionale   PPR – Carta uso del suolo – Stralcio Tavola RE1 /All.72.....	32		
Piano Paesaggistico Regionale   PPR – Carta delle barriere infrastrutturali della RER – Stralcio Tavola RE2 /All.73 .....	33		
Piano Paesaggistico Regionale   PPR – Carta della densità degli ambienti naturali della RER – Stralcio Tavola RE3 /All.74 .....	34		

# Premessa

Il presente elaborato riporta una sintesi degli approfondimenti cartografici effettuati nelle aree interessate dalle opere in progetto. In particolare, gli estratti di seguito esposti riportano una rappresentazione grafica dell'area oggetto di intervento (e di un suo significativo intorno) nelle diverse tavole di programmazione e pianificazione territoriale ed ambientale (ritenute significative ai fini del presente studio).

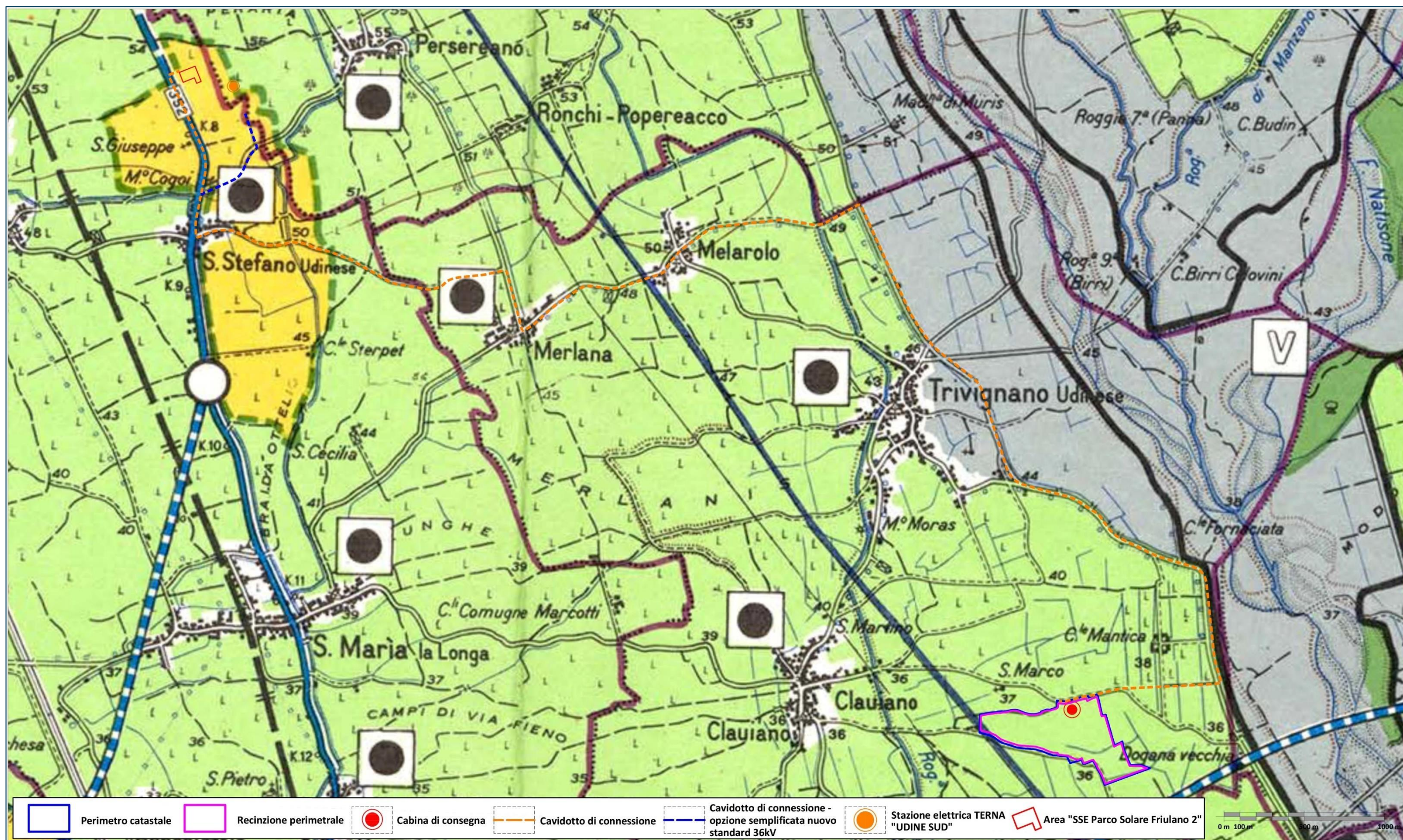
Nello specifico in ogni tavola sono stati rappresentati:

- Il **perimetro catastale** dell'area in cui è prevista la localizzazione dell'impianto fotovoltaico "Trivignano" (vedi linea continua di colore blu).
- La **recinzione perimetrale** che delimita l'area interessata dall'installazione dell'impianto fotovoltaico (vedi linea continua magenta).
- La **cabina di consegna** localizzata all'interno dell'area di impianto (vedi puntalino rosso).
- Le **opere di rete** secondo la Soluzione Tecnica Minima Generale (cfr. Codice Pratica Terna 202002098) che prevede il collegamento dell'impianto in antenna a 220 kV con la sezione 220 kV della Stazione Elettrica (SE) della RTN a 380/220 kV denominata "Udine SUD". In particolare sarà prevista la realizzazione di una stazione di utenza AT/MT 220/30 kV nell'area identificata "SSE Parco Solare Friulano 2" localizzata in prossimità della stazione elettrica Udine SUD. A partire dalla stazione di utenza, il collegamento all'impianto fotovoltaico sarà realizzato in cavo MT interrato (vedi linea tratteggiata arancione) alla tensione di 30 kV fino alla cabina utente. In alternativa alla precedente soluzione, vista la recente applicazione da parte di Terna del nuovo standard di connessione a 36 kV, sarà potenzialmente possibile connettersi ad un nuovo sistema sbarre a 36 kV reso disponibile dal Gestore della Rete di Trasmissione Nazionale (vedi linea tratteggiata blu).
- Il **punto di connessione** localizzato presso la Stazione Elettrica (SE) della RTN a 380/220 kV denominata "Udine SUD" (vedi puntalino arancione).

I singoli estratti sono stati rappresentati con scala metrica di lettura e accompagnati dalle relative legende delle tavole di riferimento.

In merito alla descrizione dei principali aspetti derivanti dalla pianificazione territoriale e di settore si rimanda a quanto descritto nello Studio Preliminare Ambientale.

Piano Urbanistico Regionale | PURG – Schema di assetto territoriale - Vol. 3 - Stralcio Tavola 4



Fonte cartografica: <https://www.regione.fvg.it/rafvq/cms/RAFVG/ambiente-territorio/pianificazione-gestione-territorio/FOGLIA1/>

# LEGENDA

## AMBITI TERRITORIALI

	AMBITI DI TUTELA AMBIENTALE		Alta montagna		Silvo-zootecnici
	AMBITI DI ALTA MONTAGNA		Boschivi		Agricolo-paesaggistici
	AMBITI BOSCHIVI				
	AMBITI SILVO-ZOOTECNICI				
	AMBITI DI INTERESSE AGRICOLO PAESAGGISTICO				
	AMBITI DI PREMINENTE INTERESSE AGRICOLO				
	AMBITI DI INTERESSE AGRICOLO				
	AMBITI DEI SISTEMI INSEDIATIVI DI SUPPORTO REGIONALE				
	AMBITI DEI SISTEMI INSEDIATIVI DI SUPPORTO COMPRESORIALE				
	AMBITI DEGLI ALTRI SISTEMI INSEDIATIVI				
	AMBITI DEGLI AGGLOMERATI INDUSTRIALI DI INTERESSE REGIONALE				
	AMBITI DI SVILUPPO TURISTICO MARINO				
	AMBITI DEI DEMANI SCIABILI				
	AMBITI DELLE ATTREZZATURE COMMERCIALI DI INTERESSE REGIONALE				
	AMBITI DELLE ATTREZZATURE PORTUALI DI INTERESSE REGIONALE				
	AMBITI DELLE ATTREZZATURE AEROPORTUALI DI INTERESSE REGIONALE				
	AMBITI DELLE ATTREZZATURE DI INTERSCAMBIO MERCI DI INTERESSE REGIONALE				

## SIMBOLI DEI GRANDI SERVIZI E DELLE ATTREZZATURE DI LIVELLO REGIONALE

ESISTENTI	IN PROGETTO	
		UNIVERSITÀ
		CENTRI DI RICERCA
		CENTRI SCOLASTICI
		CENTRI CULTURALI
		TEATRI
		OSPEDALI
		POLIAMBULATORI
		PARCHI COMPRESORIALI
		CENTRI COMMERCIALI ANNONARI E PER IL COMMERCIO CON L'ESTERO
		CENTRI ARTIGIANALI
		AEROPORTI
		AUTOPORTI (CENTRI DI VALICO)
		SCALI FERROVIARI
		PORTI COMMERCIALI
		PORTI INDUSTRIALI
		PORTI O APPRODI DI INTERESSE TURISTICO
		STAZIONI SCIISTICHE IN QUOTA
		CENTRI DI APPOGGIO IN ALTA QUOTA AI DEMANI SCIABILI

## INFRASTRUTTURE ENERGETICHE

		OLEODOTTI
		METANODOTTI
		LINEE ELETTRICHE DA 380 KV
		LINEE ELETTRICHE DA 220 KV
		LINEE ELETTRICHE DA 132 KV
		CENTRALI TERMoeLETTRICHE
		CENTRALI IDROELETTRICHE
		STAZIONI DI TRASFORMAZIONE
		OPERE DI SBARRAMENTO

## ALTRE INFRASTRUTTURE DI INTERESSE REGIONALE

		CANALI E FIUMI NAVIGABILI
		CANALI AD USO IRRIGUO
		FUNIVIE
		SEGGIOVIE E CABINOVIE

## ALTRE INDICAZIONI

	PERIMETRO DEI PARCHI NATURALI
	ZONE AGRICOLE DI RIORDINO FONDARIO
	ZONE AGRICOLE IRRIGATE
	ZONE DELLE MALGHE (DEI PASCOLI DI MONTAGNA)
	VALANGHE
	CAMPO DI DETERMINAZIONE DELLA ZONA FRANCA DI TRIESTE
	LIMITE DI COMUNE
	LIMITE DI REGIONE

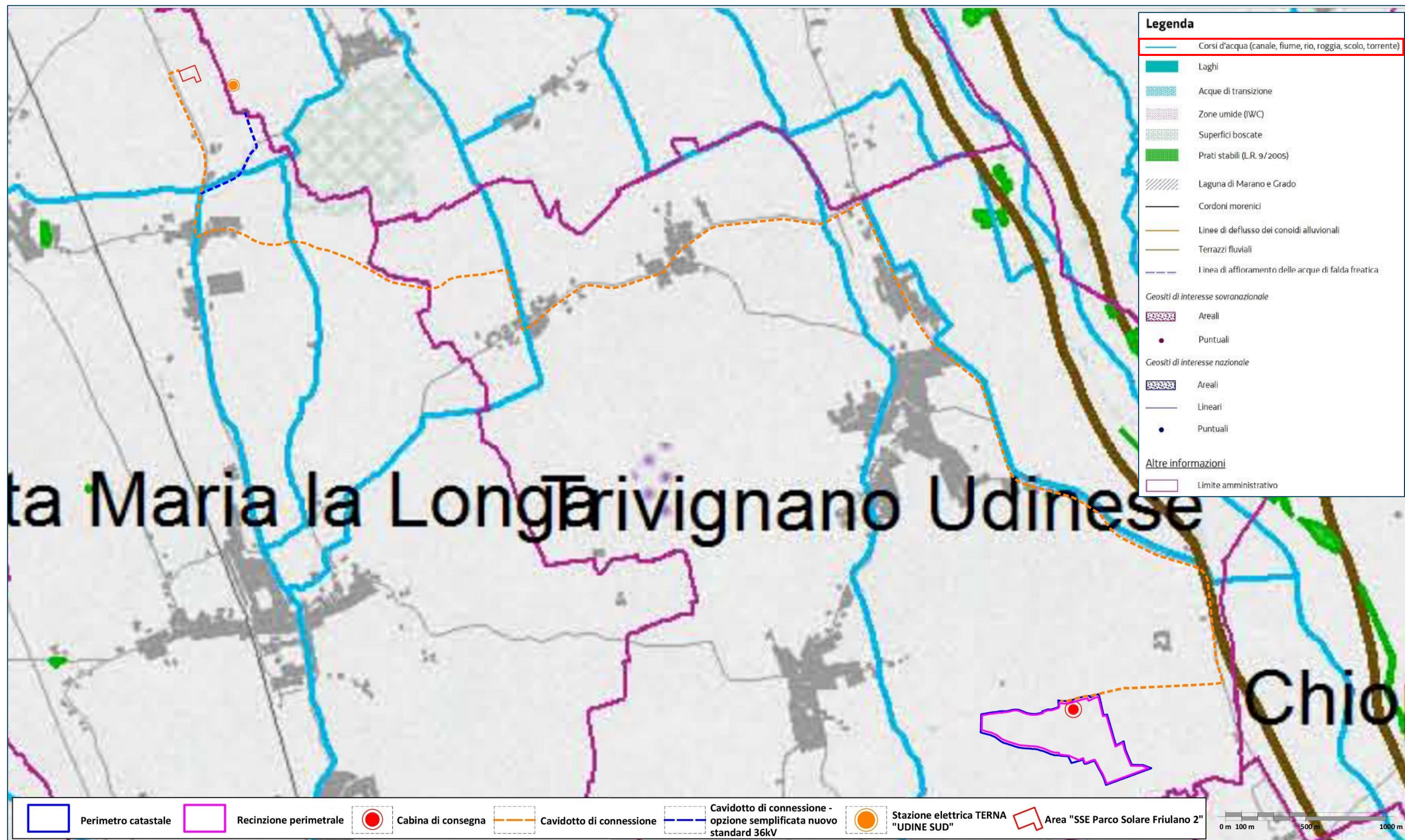
## SIMBOLI DEI COMPLESSI URBANISTICI DI INTERESSE STORICO, ARTISTICO E DI PREGIO AMBIENTALE

	CENTRI STORICI PRIMARI
	CENTRI STORICI CON ELEVATO GRADO DI TRASFORMAZIONE
	NUCLEI DI INTERESSE AMBIENTALE (TIPO A)
	NUCLEI DI INTERESSE AMBIENTALE (TIPO B)
	CENTRI ARCHEOLOGICI
	CASTELLI
	ABBAZIE

## RETI E IMPIANTI INFRASTRUTTURALI

ESISTENTI	IN PROGETTO	IN COSTRUZIONE	DA RISTRUTTURARE	
				VIABILITÀ CON CARATTERISTICHE AUTOSTRADALI
				RACCORDI AUTOSTRADALI
				VIABILITÀ PRIMARIA
				VIABILITÀ SECONDARIA
				SVINCOLI STRADALI PRIMARI
				SVINCOLI STRADALI SECONDARI
<b>FERROVIE</b>				
				FERROVIE A SINGOLO BINARIO
				FERROVIE A DOPPIO BINARIO

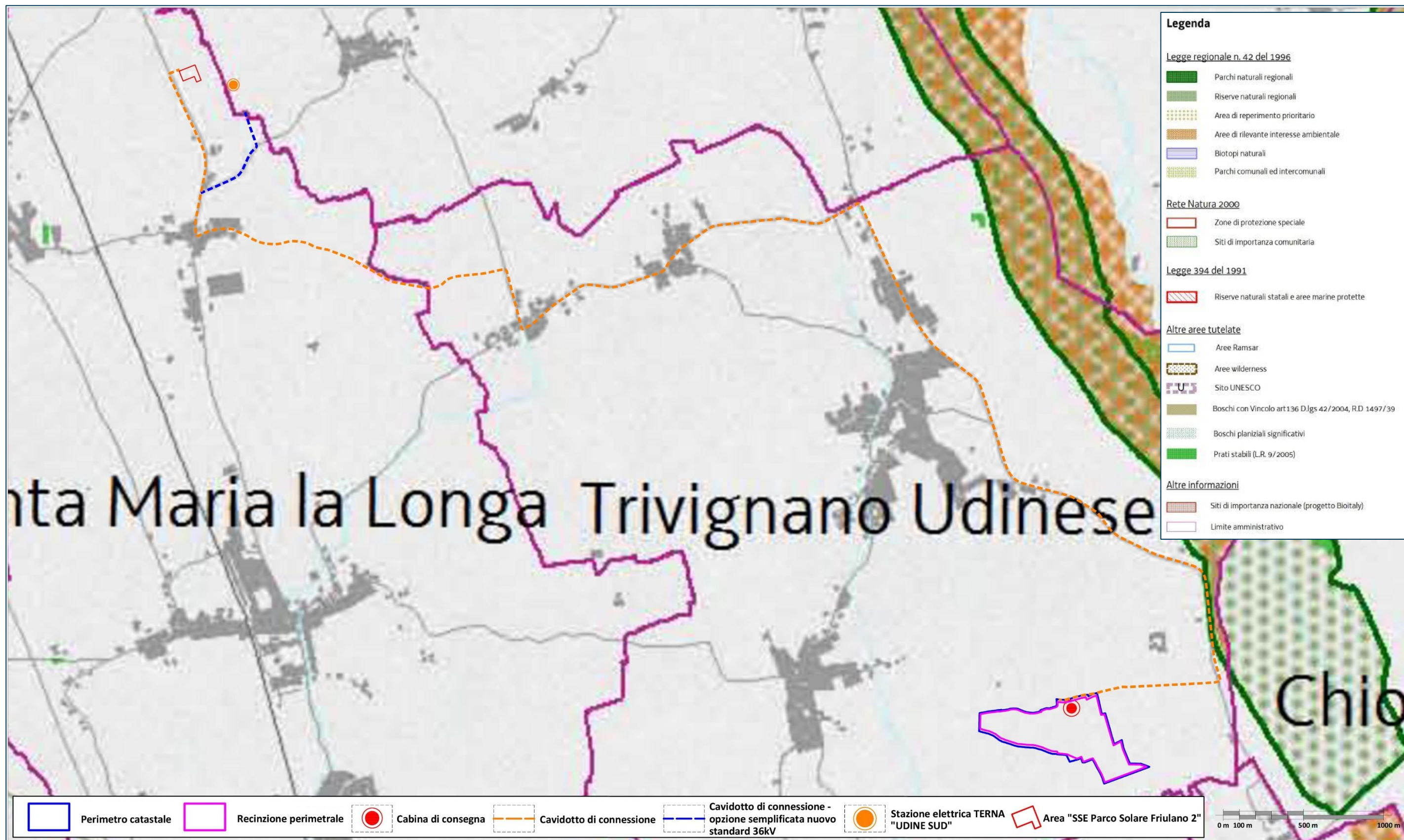
Piano del Governo del Territorio | PGT – Quadro Conoscitivo – Stralcio Tavola 1A – Natura e morfologia. Aspetti fisici, morfologici e naturalistici



Fonte cartografica: <https://www.regione.fvg.it/rafvfg/cms/RAFVG/ambiente-territorio/pianificazione-gestione-territorio/FOGLIA5/>

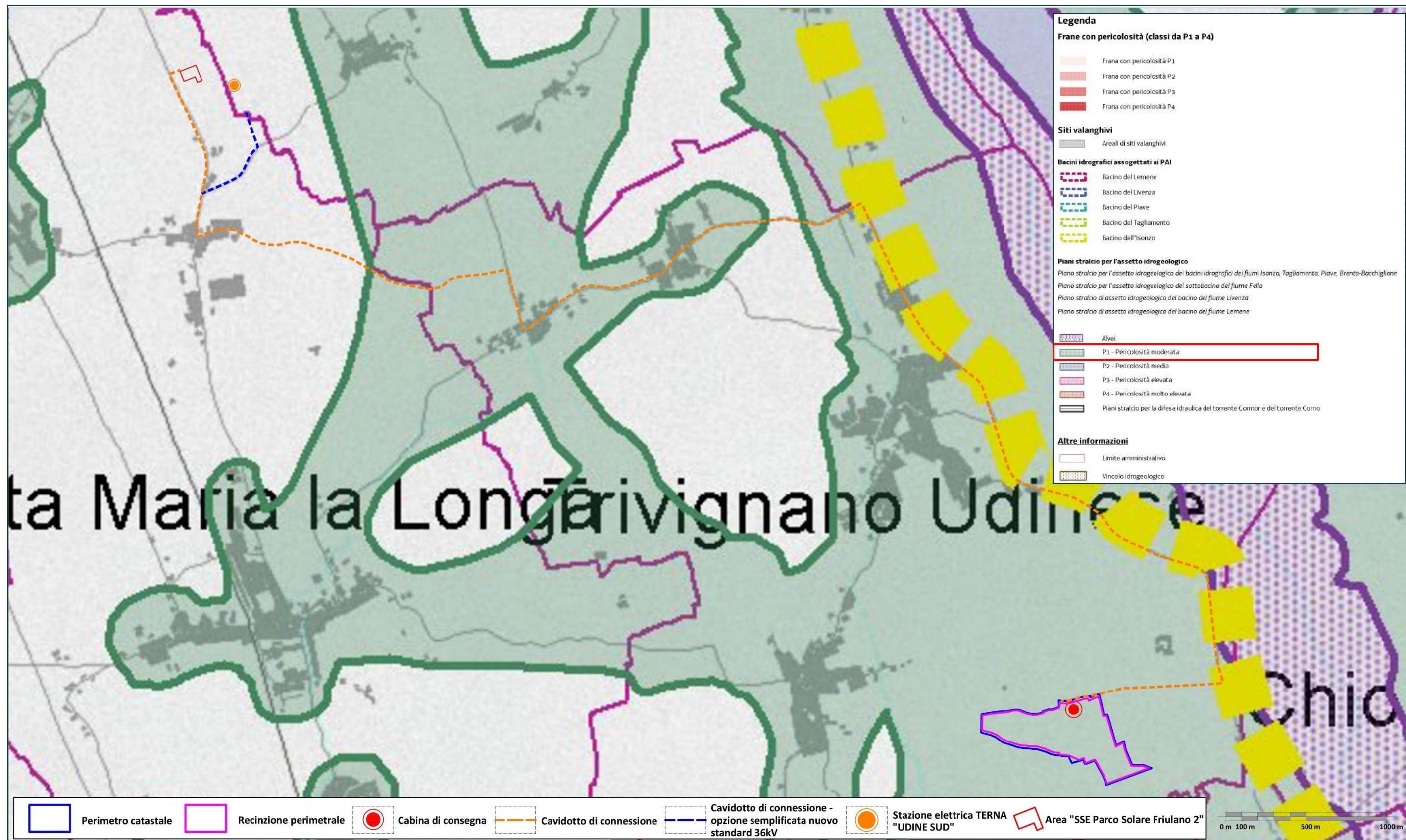


Piano del Governo del Territorio | PGT – Quadro Conoscitivo – Stralcio Tavola 1B – Natura e morfologia. Biodiversità



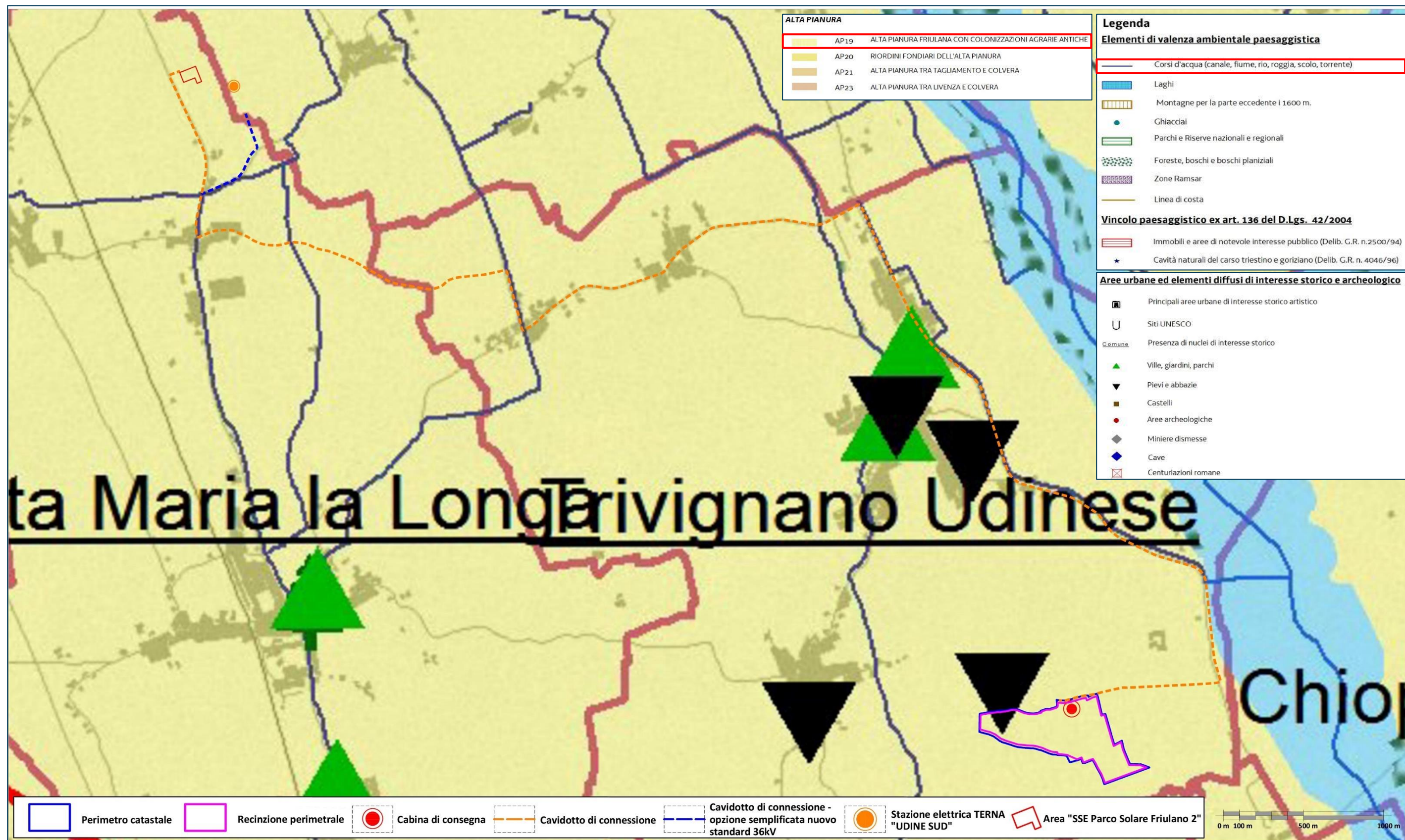
Fonte cartografica: <https://www.regione.fvg.it/rafvfg/cms/RAFVG/ambiente-territorio/pianificazione-gestione-territorio/FOGLIA5/>

Piano del Governo del Territorio | PGT – Quadro Conoscitivo – Stralcio Tavola 1C – Natura e morfologia. Rischi naturali e vulnerabilità

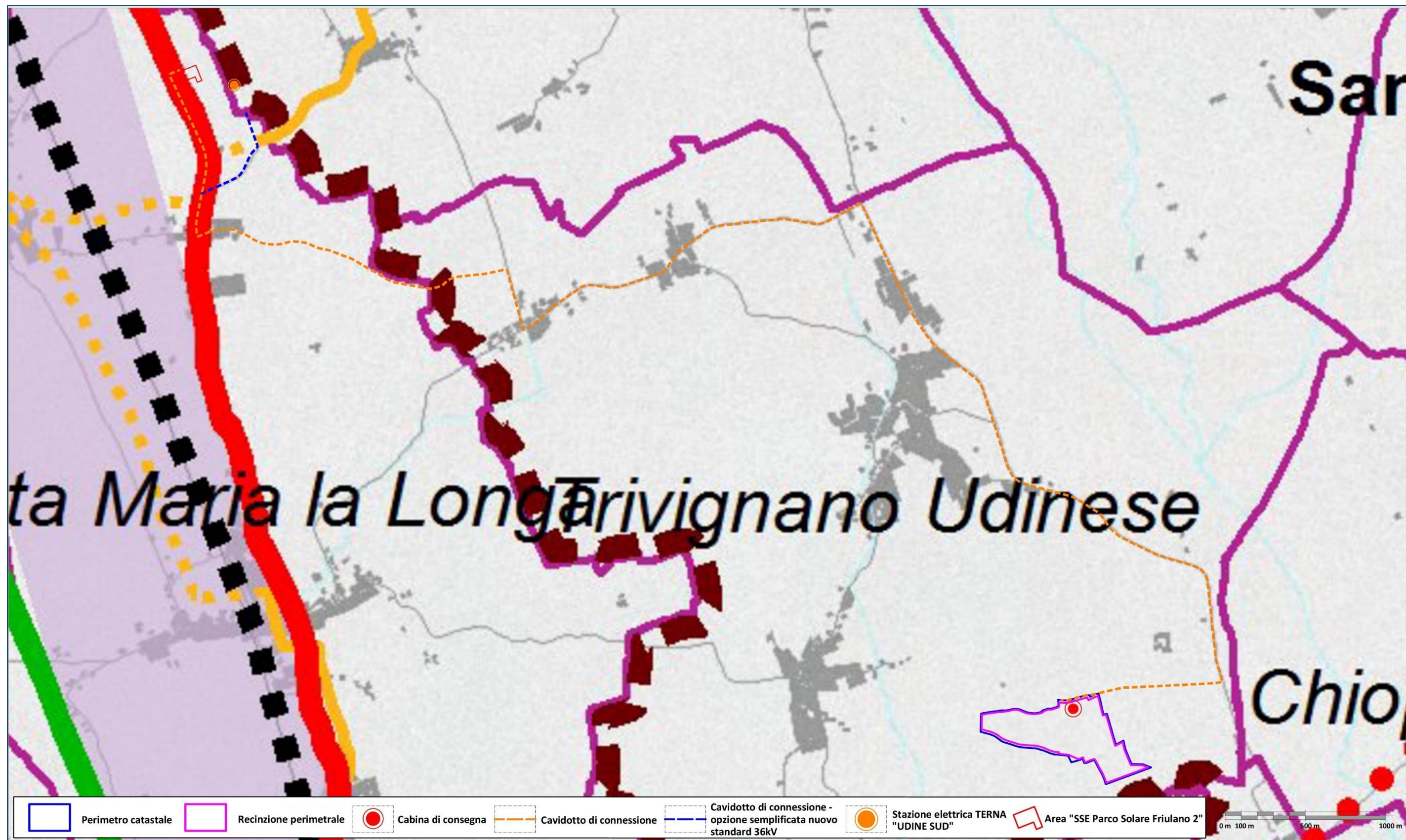


Fonte cartografica: <https://www.regione.fvg.it/rafvfg/cms/RAFVG/ambiente-territorio/pianificazione-gestione-territorio/FOGLIA5/>

Piano del Governo del Territorio | PGT – Quadro Conoscitivo – Stralcio Tavola 2 – Paesaggio e Cultura



Fonte cartografica: <https://www.regione.fvg.it/rafvfg/cms/RAFVG/ambiente-territorio/pianificazione-gestione-territorio/FOGLIA5/>



Fonte cartografica: <https://www.regione.fvg.it/rafvfg/cms/RAFVFG/ambiente-territorio/pianificazione-gestione-territorio/FOGLIA5/>

## Legenda

### Strutture e servizi degli insediamenti

- Università
- Teatri
- Musei statali e musei di interesse regionale (multipli, grandi, medi)
- Biblioteche - Centri di sistema
- Rete ospedaliera regionale
- Presidi ospedalieri
- Centri espositivi
- Impianti termali
- Protezione civile
- Ambiti commerciali di grande distribuzione (previsioni del Piano per la grande distribuzione)
- Parchi scientifici
- Sedi di distretto tecnologico

### Distretti industriali/artigianali (L.R.27/1999) e ambiti industriali

- Consorzi industriali ed Ezit (L.R. 3/1999 e L.R. 25/2002)
- Distretto della componentistica e della termoelettromeccanica
- Distretto artigianale della pietra piacentina
- Distretto del mobile
- Distretto del caffè
- Distretto dei coltelli
- Distretto dell'agro-alimentare
- Distretto della sedia
- Distretto delle tecnologie digitali

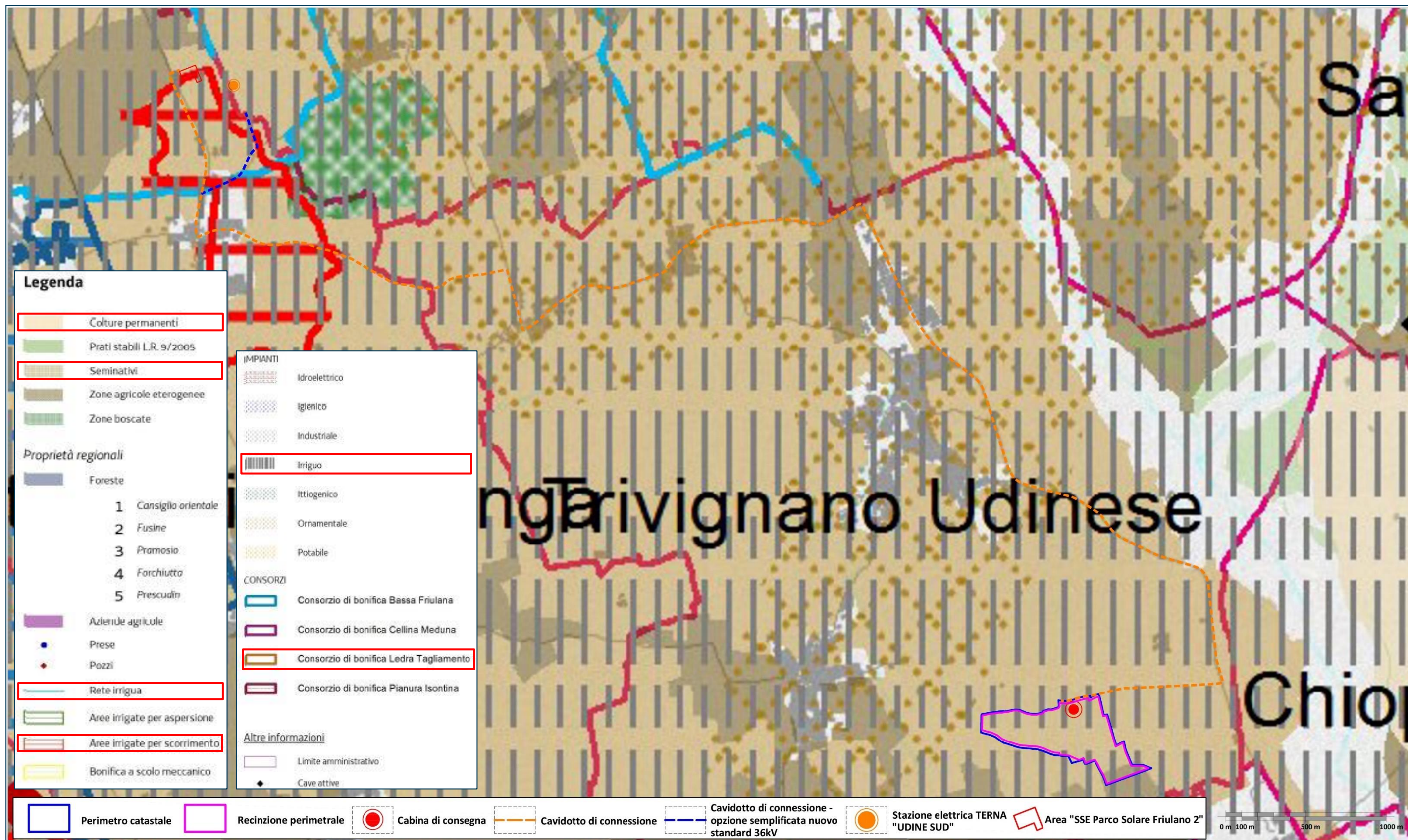
### Piano regionale delle infrastrutture di trasporto, della mobilità delle merci e della logistica

- Viabilità di primo livello
- Viabilità di primo livello da ristrutturare
- Viabilità di primo livello in previsione
- Autostrada esistente
- Autostrada da ristrutturare
- Autostrada in previsione
- Rete ferroviaria di primo livello
- Rete ferroviaria di secondo livello
- Rete ferroviaria di terzo livello
- Rete ferroviaria di primo livello da potenziare
- Rete ferroviaria di secondo livello da potenziare
- Corridoio 3 Mediterraneo
- Corridoio 1 Adriatico Baltico
- Stazioni ferroviarie
- Interporti
- Centri interscambio 1° livello
- Centri interscambio 2° livello
- Aeroporto
- Polo intermodale
- Porti commerciali
- Retroporti

### Altre informazioni

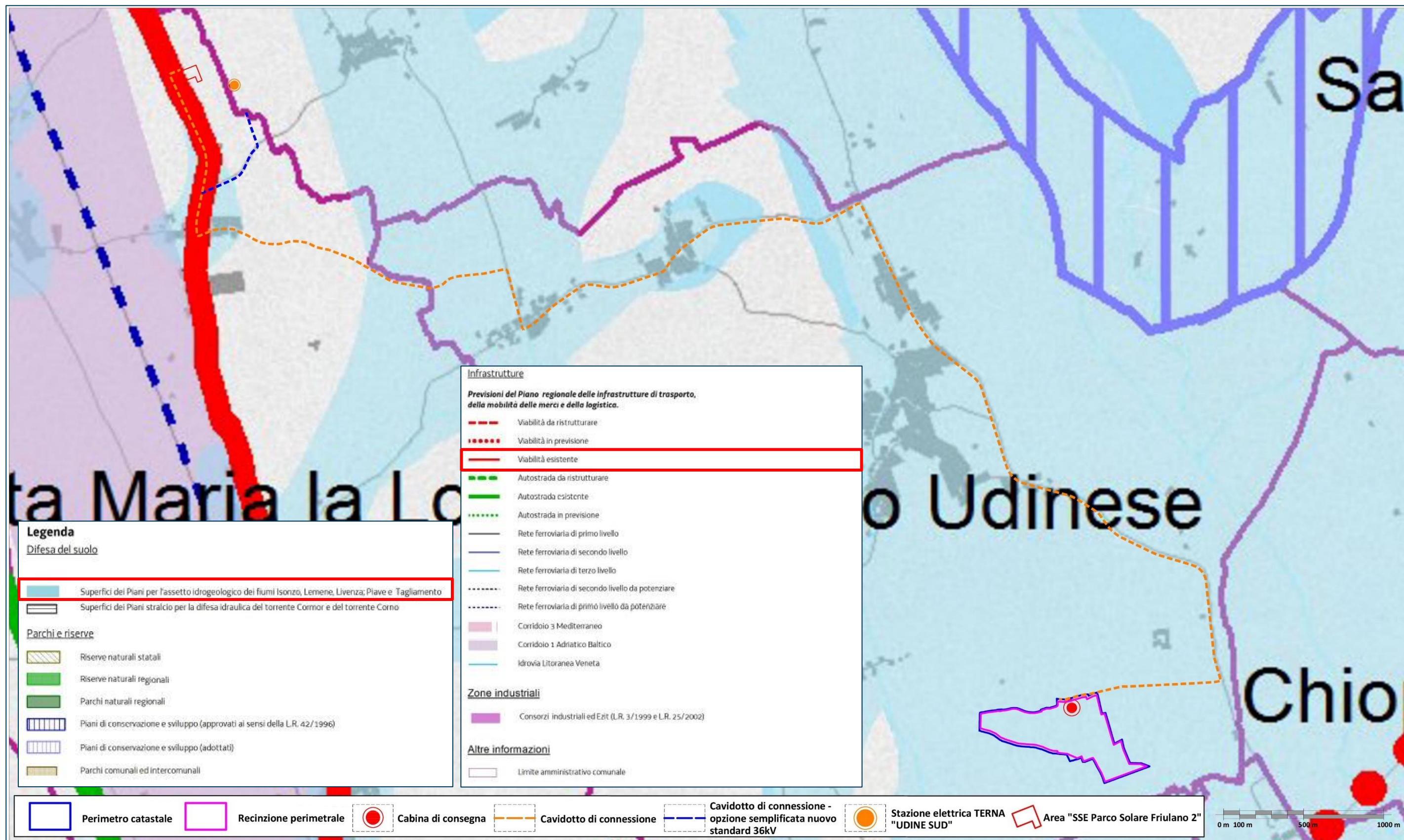
- Principali aree urbane di interesse storico-artistico
- Idrovia Litoranea Veneta
- Idrovie Secondarie
- Oleodotti**
  - Sistema logistico nord est (SILONE)
  - Società Italiana Oleodotto Transalpino (SIOT)
- Gasdotti**
  - Rete nazionale
  - Rete regionale
- Centrali elettriche**
  - Idroelettrica
  - Termoelettrica
- Ciclovia di interesse regionale esistente
- Ciclovia di interesse regionale in previsione
- Insediamenti industriali a rischio di incidente rilevante
- Comune** Comuni capoluogo
- Comune** Comuni superiori a 5000 abitanti
- Comune** Comuni sino a 5000 abitanti
- Limiti amministrativi

Piano del Governo del Territorio | PGT – Quadro Conoscitivo – Stralcio Tavola 4 – Attività del territorio non urbanizzato

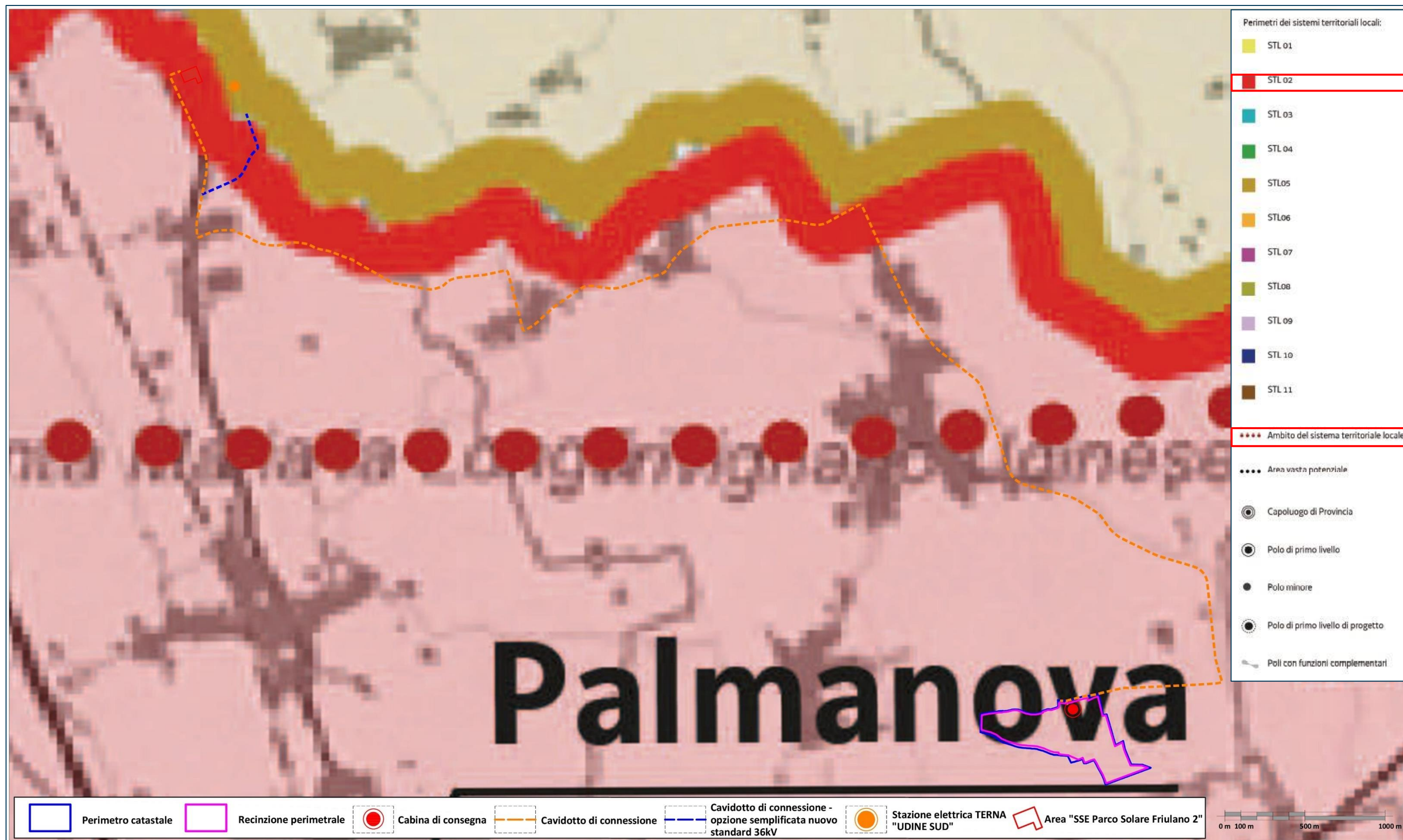


Fonte cartografica: <https://www.regione.fvg.it/rafvfg/cms/RAFVG/ambiente-territorio/pianificazione-gestione-territorio/FOGLIA5/>

Piano del Governo del Territorio | PGT – Quadro Conoscitivo – Stralcio Tavola 5 – Parchi e riserve

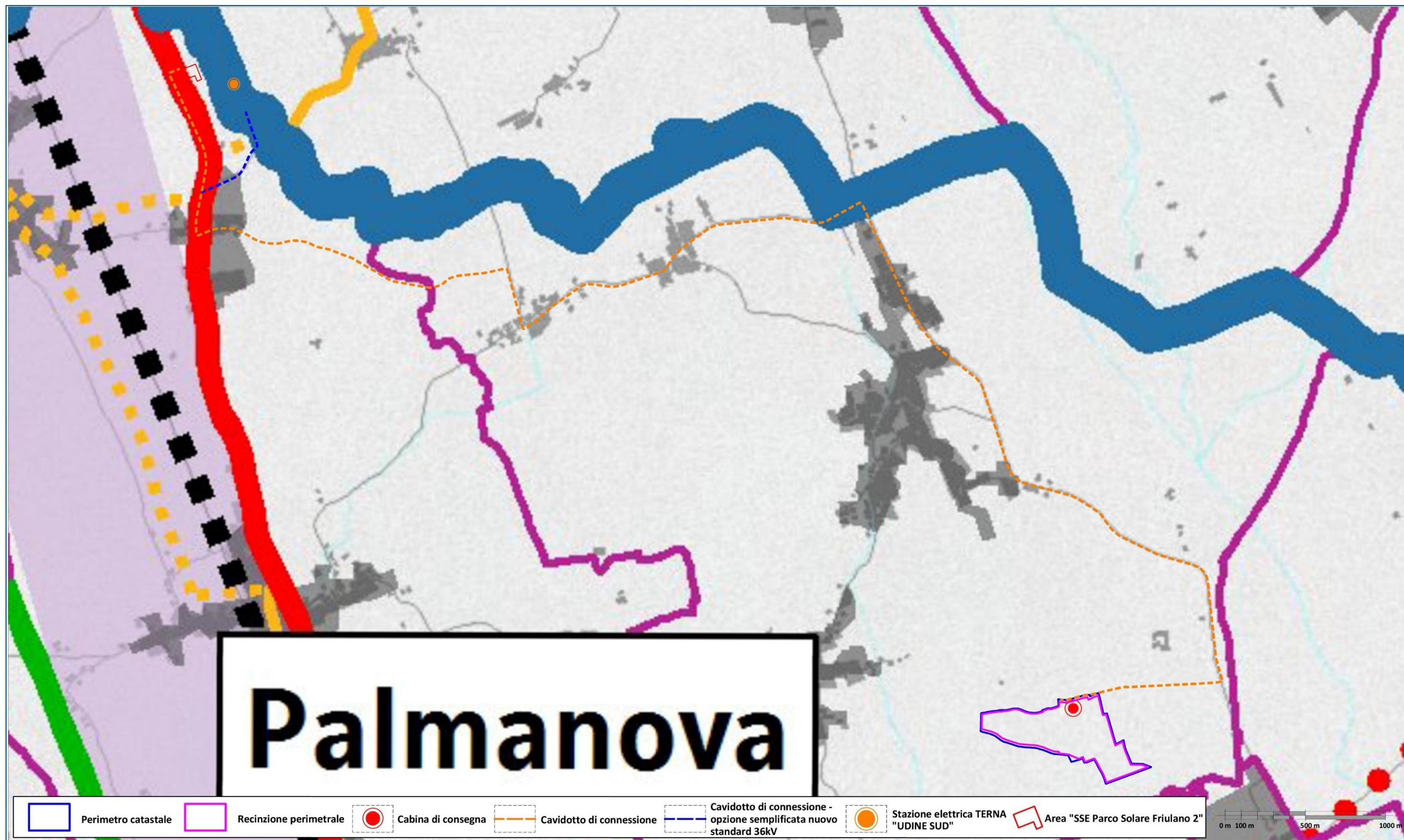


Fonte cartografica: <https://www.regione.fvg.it/rafvfg/cms/RAFVG/ambiente-territorio/pianificazione-gestione-territorio/FOGLIA5/>



Fonte cartografica: <https://www.regione.fvg.it/rafvq/cms/RAFVG/ambiente-territorio/pianificazione-gestione-territorio/FOGLIA5/>





Fonte cartografica: <https://www.regione.fvg.it/rafvfg/cms/RAFVG/ambiente-territorio/pianificazione-gestione-territorio/FOGLIA5/>

### Legenda

#### Strutture e servizi degli insediamenti

- Università
- Teatri
- Musei statali e musei di interesse regionale (multipli, grandi, medi)
- Biblioteche - Centri di sistema
- Rete ospedaliera regionale
- Presidi ospedalieri
- Centri espositivi
- Impianti termali
- Protezione civile
- Parchi scientifici
- Sedi di distretto tecnologico
- Consorzi industriali ed Ezit (L.R. 3/1999 e L.R. 25/2002)
- Centri Storici

#### Sistemi Territoriali Locali

- da 01 a 11
- Polo di Primo livello - Capoluogo di Regione
- Polo di primo livello - Capoluogo di Provincia
- Polo di primo livello
- Polo di primo livello di progetto
- Polo minore

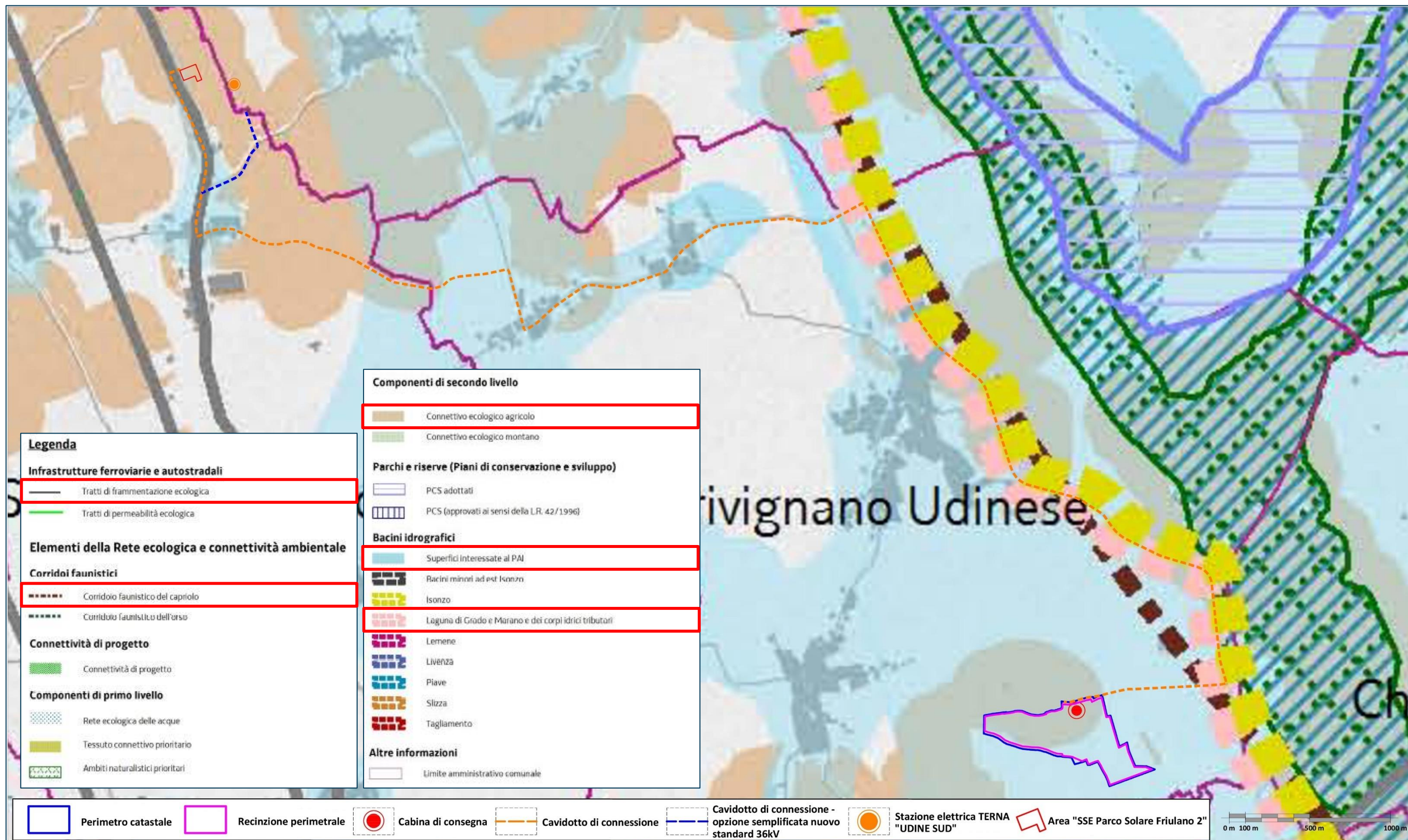
#### Piano regionale delle infrastrutture di trasporto, della mobilità delle merci e della logistica

- Viabilità di primo livello
- Viabilità di primo livello da ristrutturare
- Viabilità di primo livello in previsione
- Autostrada esistente
- Autostrada da ristrutturare
- Autostrada in previsione
- Rete ferroviaria di primo livello
- Rete ferroviaria di secondo livello
- Rete ferroviaria di terzo livello
- Rete ferroviaria di primo livello da potenziare
- Rete ferroviaria di secondo livello da potenziare
- Corridoio 3 Mediterraneo
- Corridoio 1 Adriatico Baltico
- Stazioni ferroviarie
- Interporti
- Centri interscambio 1° livello
- Centri interscambio 2° livello
- Aeroporto
- Polo intermodale
- Porti commerciali
- Retroporti

#### Altre informazioni

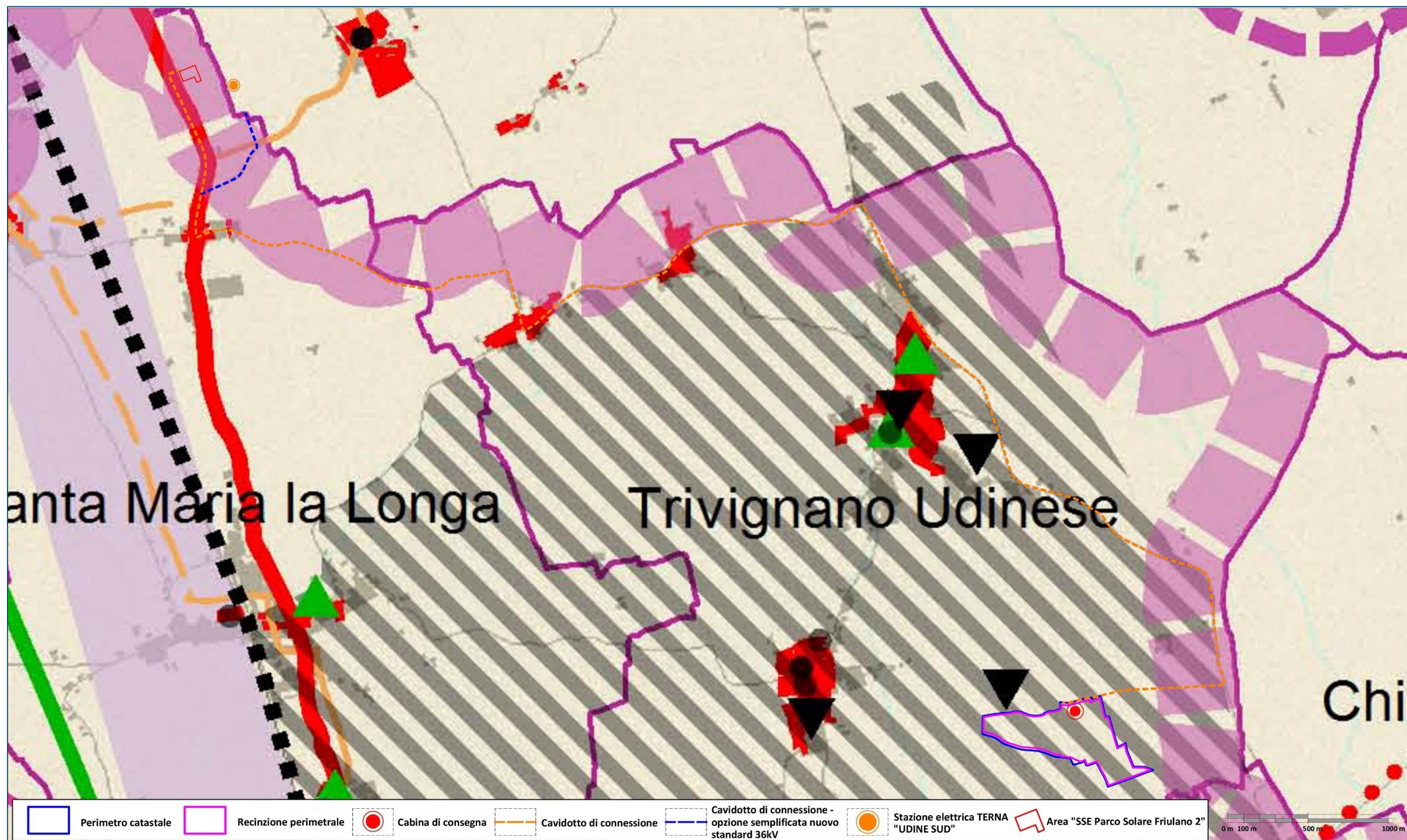
- Principali aree urbane di interesse storico-artistico
- Idrovia Litoranea Veneta
- Idrovie Secondarie
- Limiti amministrativi
- Tessuto urbanizzato

Piano del Governo del Territorio | PGT – Documento Territoriale Strategico Regionale – Stralcio Tavola 7B – Progetto rete ecologica ambientale



Fonte cartografica: <https://www.regione.fvg.it/rafvfg/cms/RAFVFG/ambiente-territorio/pianificazione-gestione-territorio/FOGLIA5/>

Piano del Governo del Territorio | PGT – Carta dei Valori – Stralcio Tavola 8A – Componenti territoriali, storico-culturali e paesaggistiche



Fonte cartografica: <https://www.regione.fvg.it/rafvfg/cms/RAFVG/ambiente-territorio/pianificazione-gestione-territorio/FOGLIA5/>

### Legenda

#### Ruoli e gerarchie. Sistemi insediativi

- Principali aree urbane di interesse storico-artistico
- Polarità storico insediative multifunzionali
- Città montana

#### Aree e centri urbani a dominante storica, culturale, archeologica

- Monumentali
- Tematica di interesse Internazionale
- Interesse storico ambientale riconosciuto negli strumenti di pianificazione territoriale comunale
- Insediamenti storico ambientali di fondovalle e centri alpini
- Sistema pedemontano
- Ambito morenico
- Ambito collinare
- Relazioni insediative rurali lineari
- Funzioni insediative lagunari e centri costieri
- Centri urbani e acque di risorgiva
- Nuclei dei territori di confine
- Borghi a elevata dominanza paesaggistica

#### Ambiti di diffusione delle principali tipologie rurali

- Montagna
- Pedemontana
- Collina e piana osovana
- Alta pianura
- Bassa pianura
- Laguna
- Carso

#### Dotazioni culturali di area vasta

- Università
- Musei statali
- Musei di interesse regionale
- Biblioteche
- Teatri

#### Siti diffusi di interesse storico e archeologico

- Ville, giardini e parchi
- Pievi e abbazie
- Castelli, torri, edifici fortificati
- Aree archeologiche

#### Altri siti rappresentativi e identitari

- Territori delle Guerre Mondiali
- Edifici museali
- Sacrali
- Musei all'aperto
- Zone monumentali
- Testimoniali di eventi recenti e luoghi delle catastrofi
- Modelli insediativi urbani
- Trasformazioni agrarie e modelli insediativi rurali
- Infrastrutture ferroviarie storiche dismesse

#### Storia e identità: ambiti culturali significativi

- A - Canal del Ferro e Valcanale
- B - Tolmezzo e vallate carniche
- C - Valcellina e montagne del Pordenonese
- D - Prealpi e piana del Tagliamento
- E - Colli del Friuli centrale
- F - Cividale e il Natisone
- G - Castelli e Tagliamento
- H - Udine e insediamenti storico-rurali
- I - Pordenone e conurbazione
- L - Livinina
- M - Isonzo e la Grande Guerra
- N - Bassa pianura
- O - Risorgive ed emergenze archeologiche
- P - Abbazia
- Q - Storia e archeologia del Carso triestino
- R - Città d'arte della Costiera

#### Altre indicazioni

- Beni culturali (Elementi vincolati ex art. 10 del D.Lgs. 42/2004, ex R.D. 1089/39)
- Centuriazioni romane
- Immobili e aree di notevole interesse pubblico (vincolo paesaggistico ex art. 136 del D.Lgs. 42/2004)

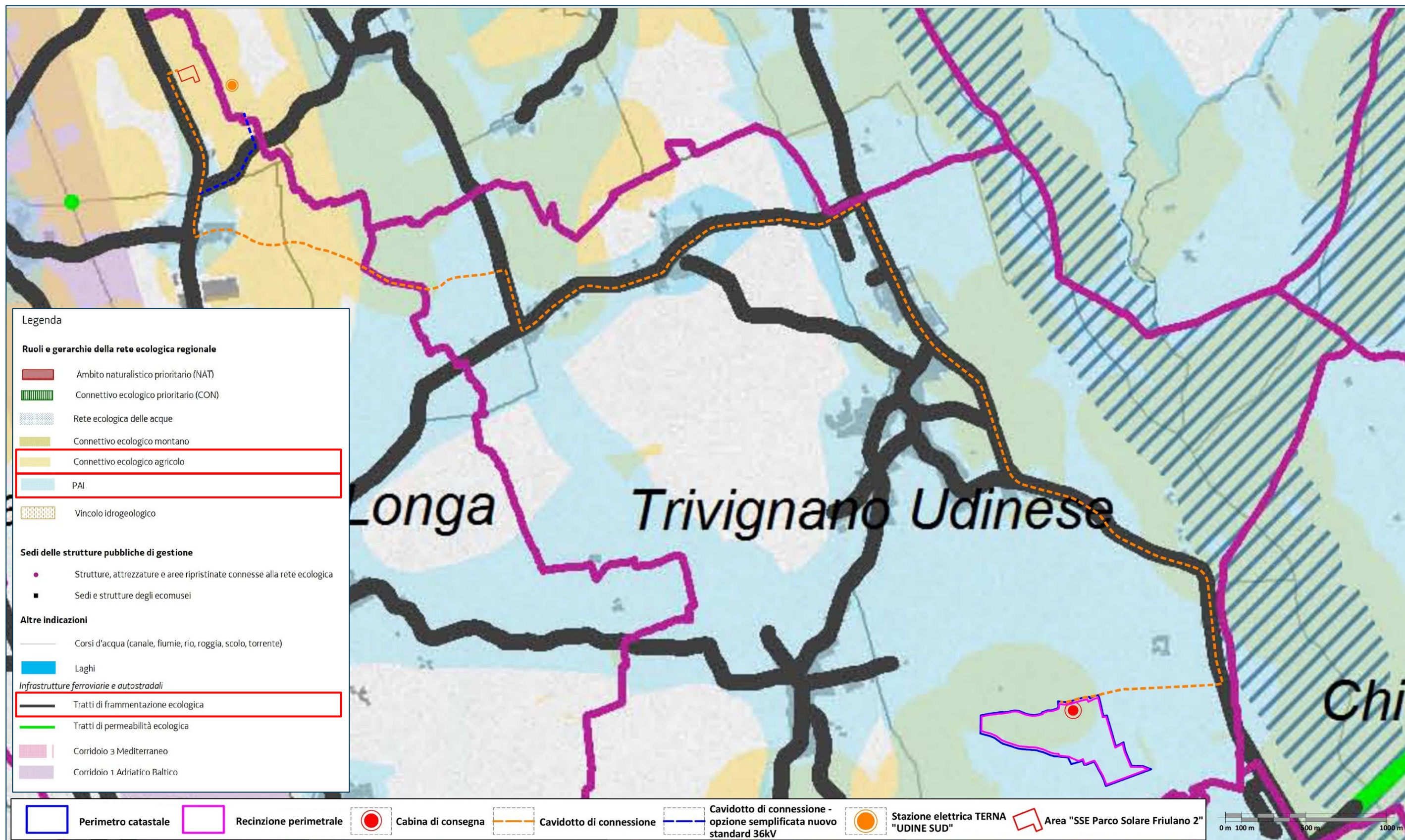
#### Previsioni del Piano regionale delle infrastrutture di trasporto, della mobilità delle merci e della logistica

- Viabilità di primo livello
- Viabilità di primo livello da ristrutturare
- Viabilità di primo livello in previsione
- Autostrada esistente
- Autostrada da ristrutturare
- Autostrada in previsione
- Rete ferroviaria di primo livello
- Rete ferroviaria di secondo livello
- Rete ferroviaria di terzo livello
- Rete ferroviaria di primo livello da potenziare
- Rete ferroviaria di secondo livello da potenziare

#### Altre informazioni

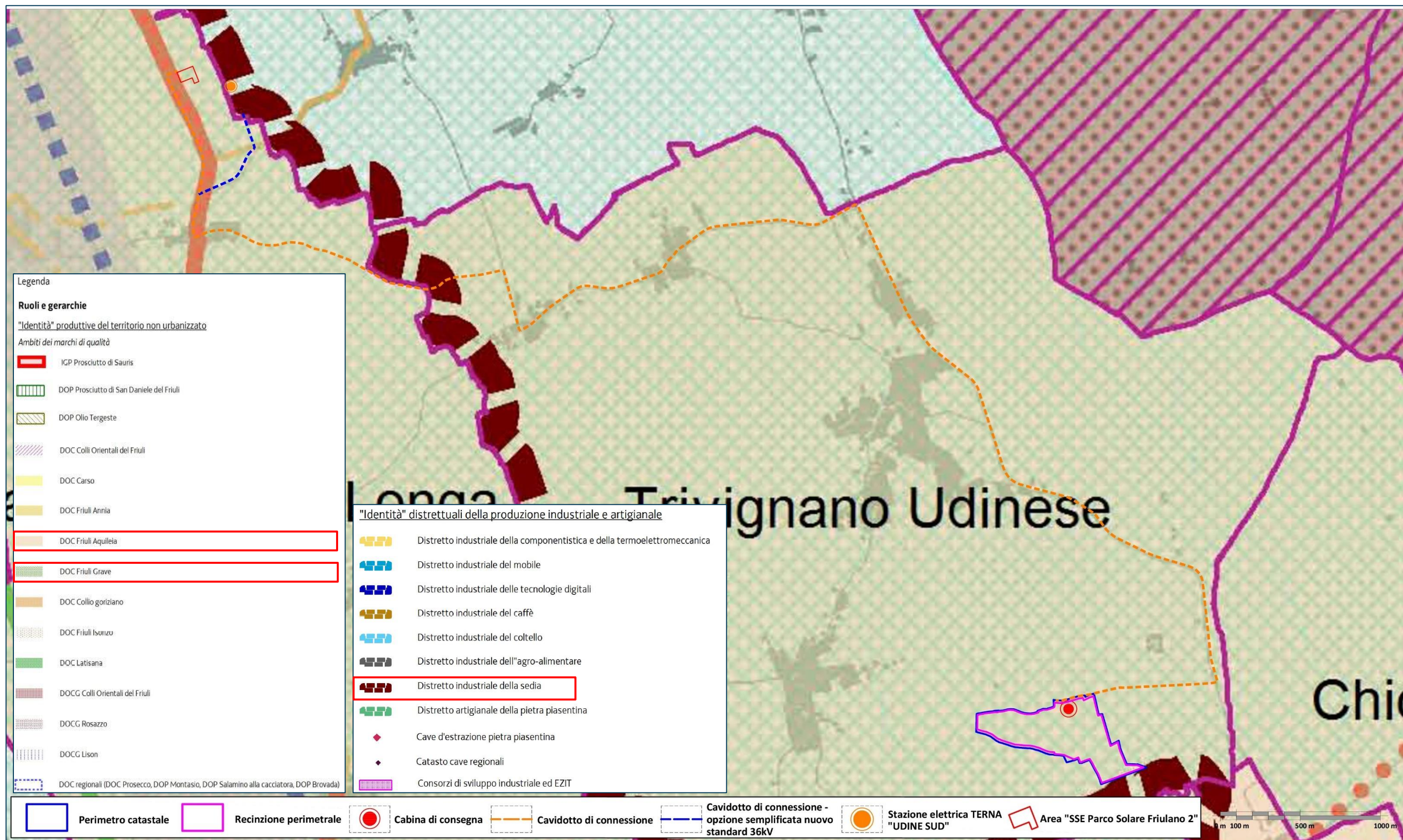
- Corridoio 3 Mediterraneo
- Corridoio 1 Adriatico Baltico
- Rete ciclovie di interesse regionale realizzate
- Rete ciclovie di interesse regionale da realizzare
- Trasformazioni industriali di pianura
- Limite amministrativo comunale

Piano del Governo del Territorio | PGT – Carta dei Valori – Stralcio Tavola 8B – Componenti territoriali ecologiche



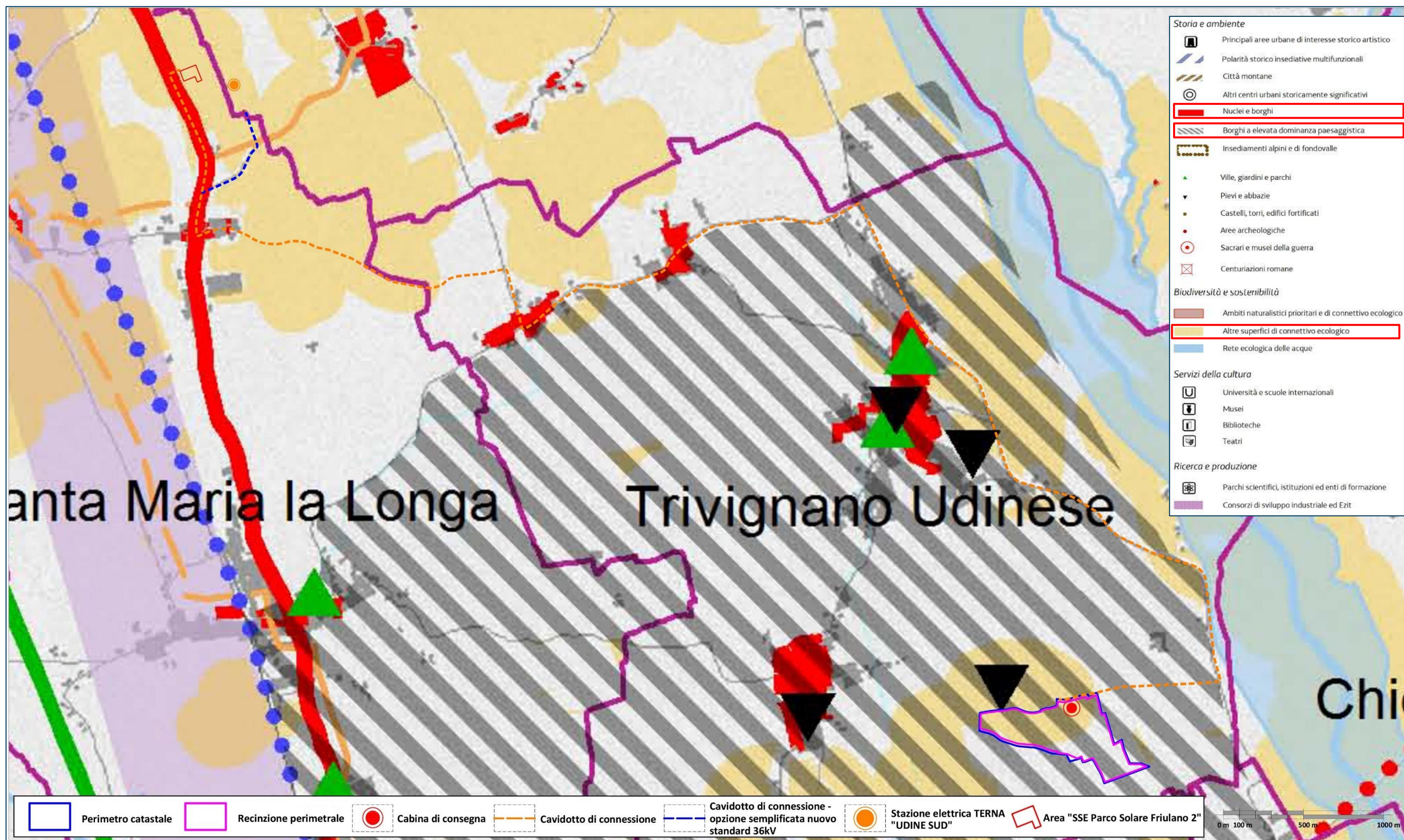
Fonte cartografica: <https://www.regione.fvg.it/rafvfg/cms/RAFVFG/ambiente-territorio/pianificazione-gestione-territorio/FOGLIA5/>

Piano del Governo del Territorio | PGT – Carta dei Valori – Stralcio Tavola 8C – Componenti territoriali. Eccellenze produttive



Fonte cartografica: <https://www.regione.fvg.it/rafvfg/cms/RAFVG/ambiente-territorio/pianificazione-gestione-territorio/FOGLIA5/>

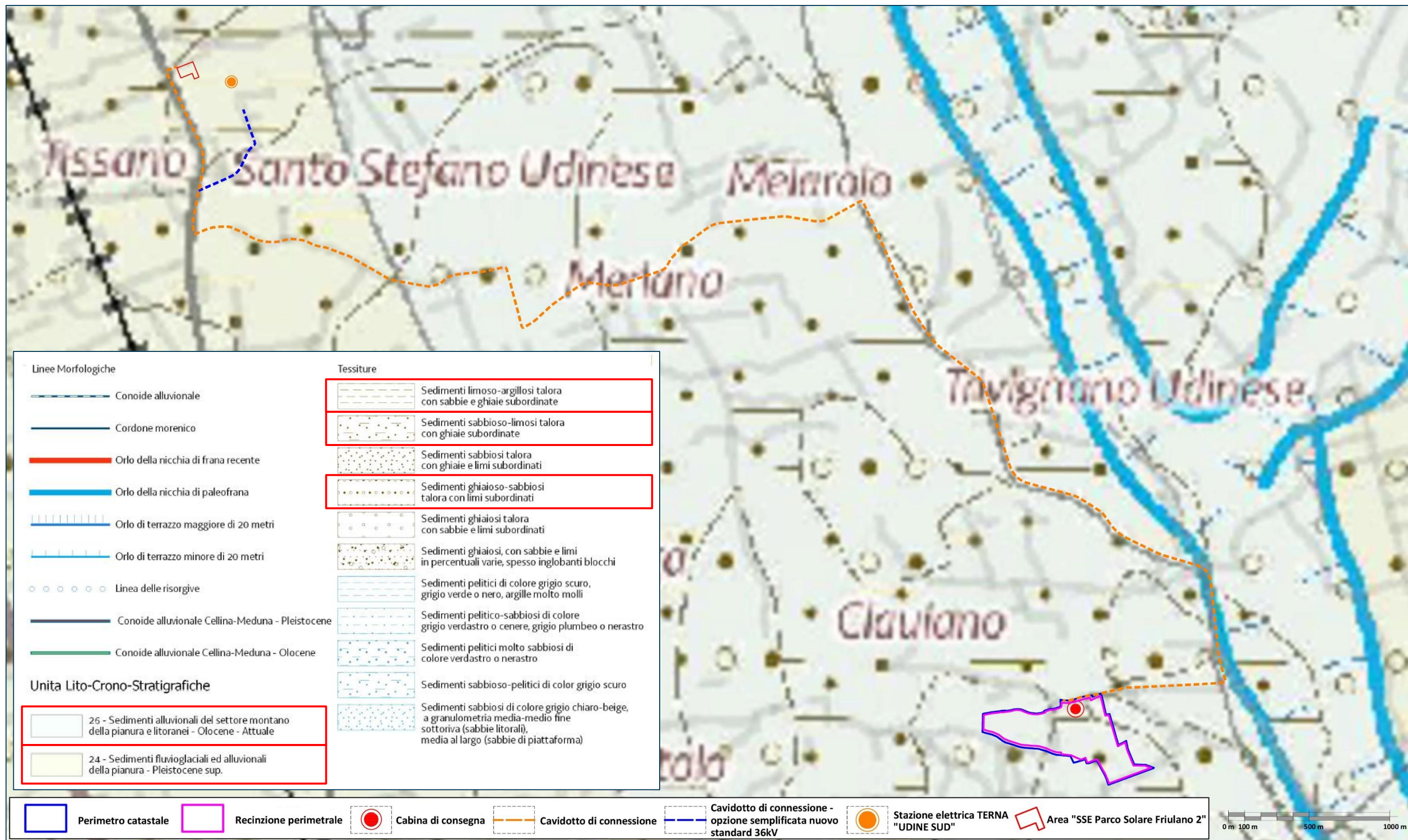
Piano del Governo del Territorio | PGT – Carta dei Valori, sintesi delle componenti territoriali – Stralcio Tavola 9 – Ambiente, storia, economia



Fonte cartografica: <https://www.regione.fvg.it/rafvfg/cms/RAFVG/ambiente-territorio/pianificazione-gestione-territorio/FOGLIA5/>



Piano Paesaggistico Regionale | PPR – Caratteri dei caratteri idro-geomorfologici – Stralcio Tavola A1/AlI.95



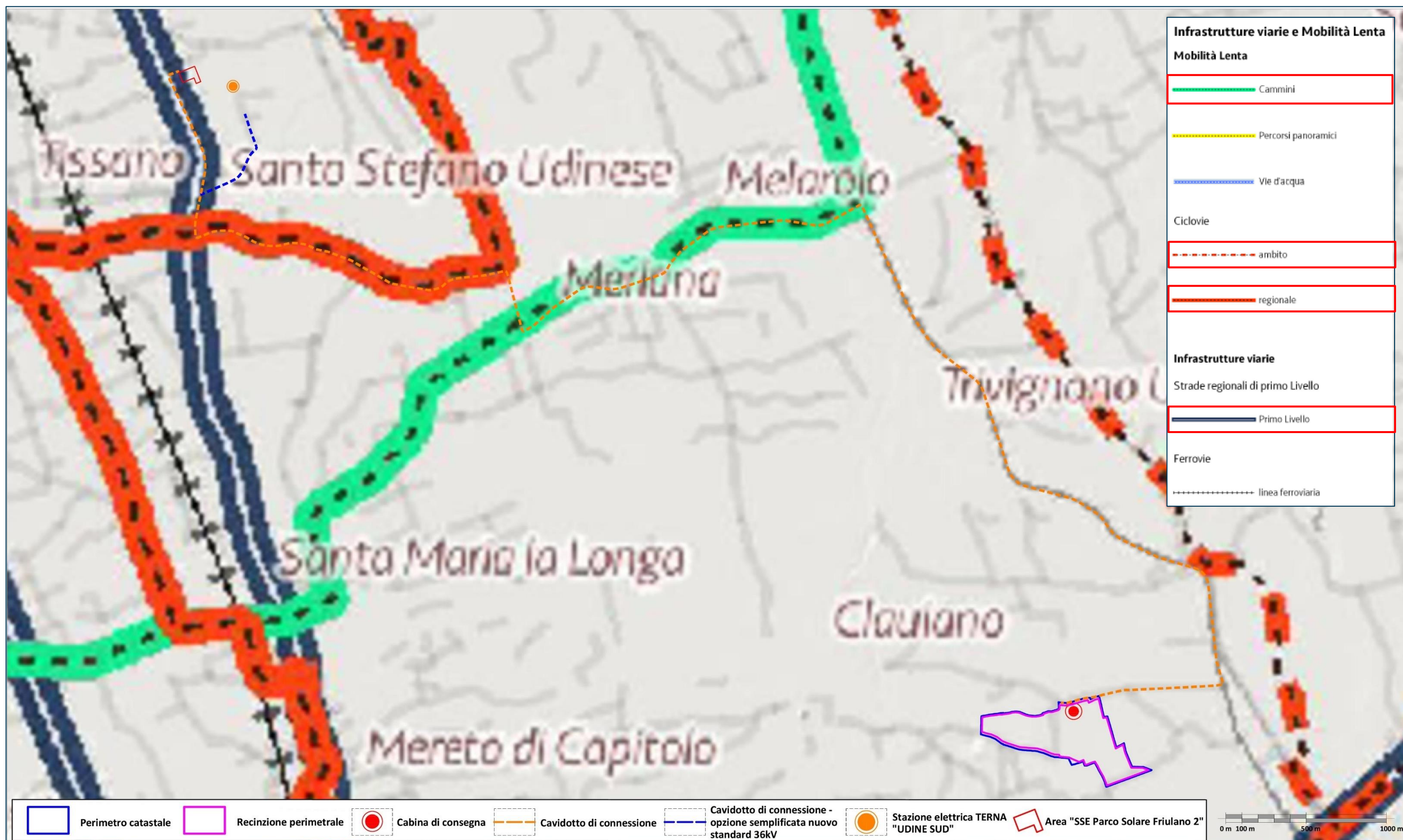
Fonte cartografica: <https://www.regione.fvg.it/rafvig/cms/RAFVG/ambiente-territorio/pianificazione-gestione-territorio/FOGLIA5/>

Piano Paesaggistico Regionale | PPR – Carta dei caratteri ecosistemici, ambientali e agrorurali – Stralcio Tavola A2 /All.96



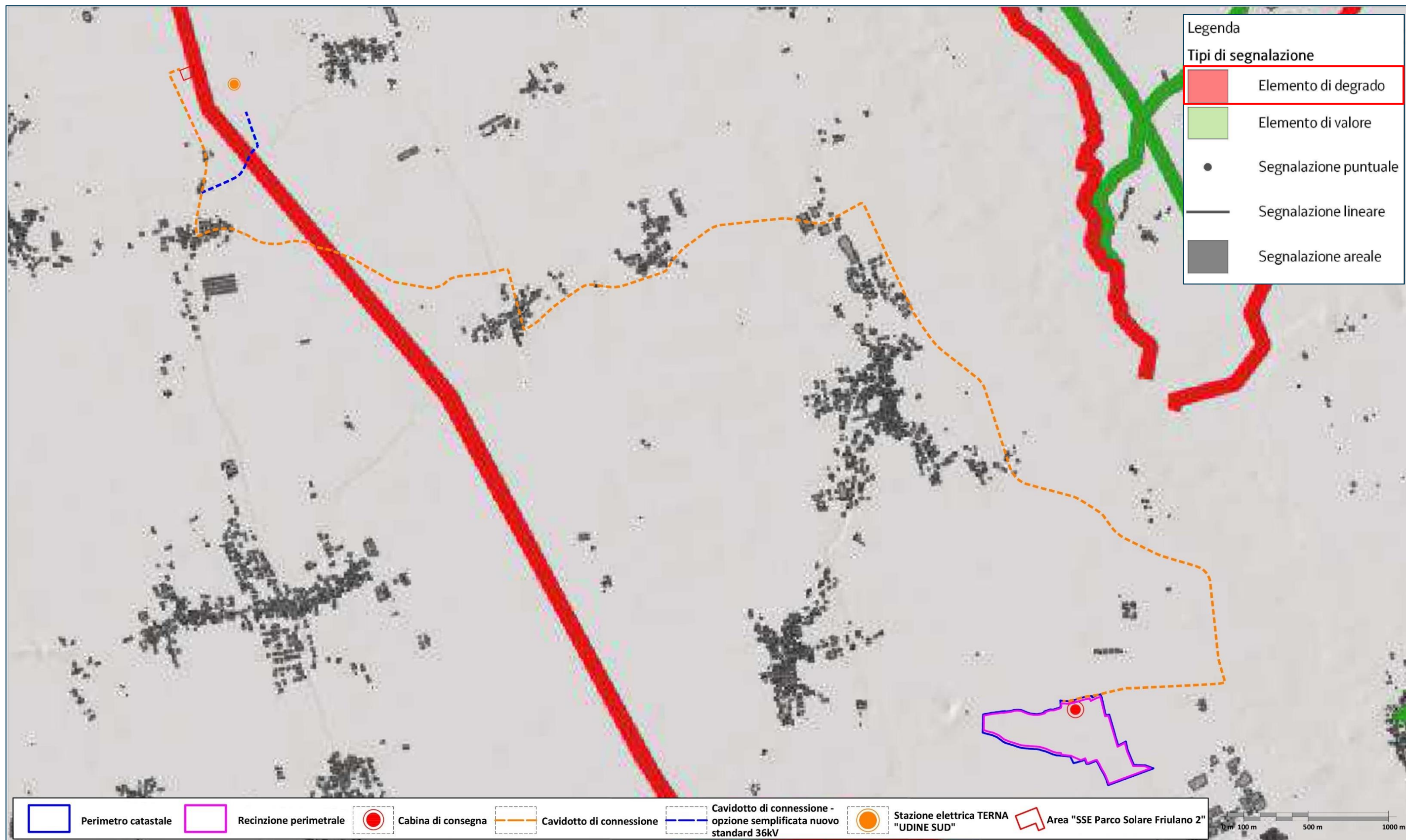
Fonte cartografica: <https://www.regione.fvg.it/rafvfg/cms/RAFVG/ambiente-territorio/pianificazione-gestione-territorio/FOGLIA5/>

Piano Paesaggistico Regionale | PPR – Carta delle infrastrutture viarie e della mobilità lenta – Stralcio Tavola A3 /All.97

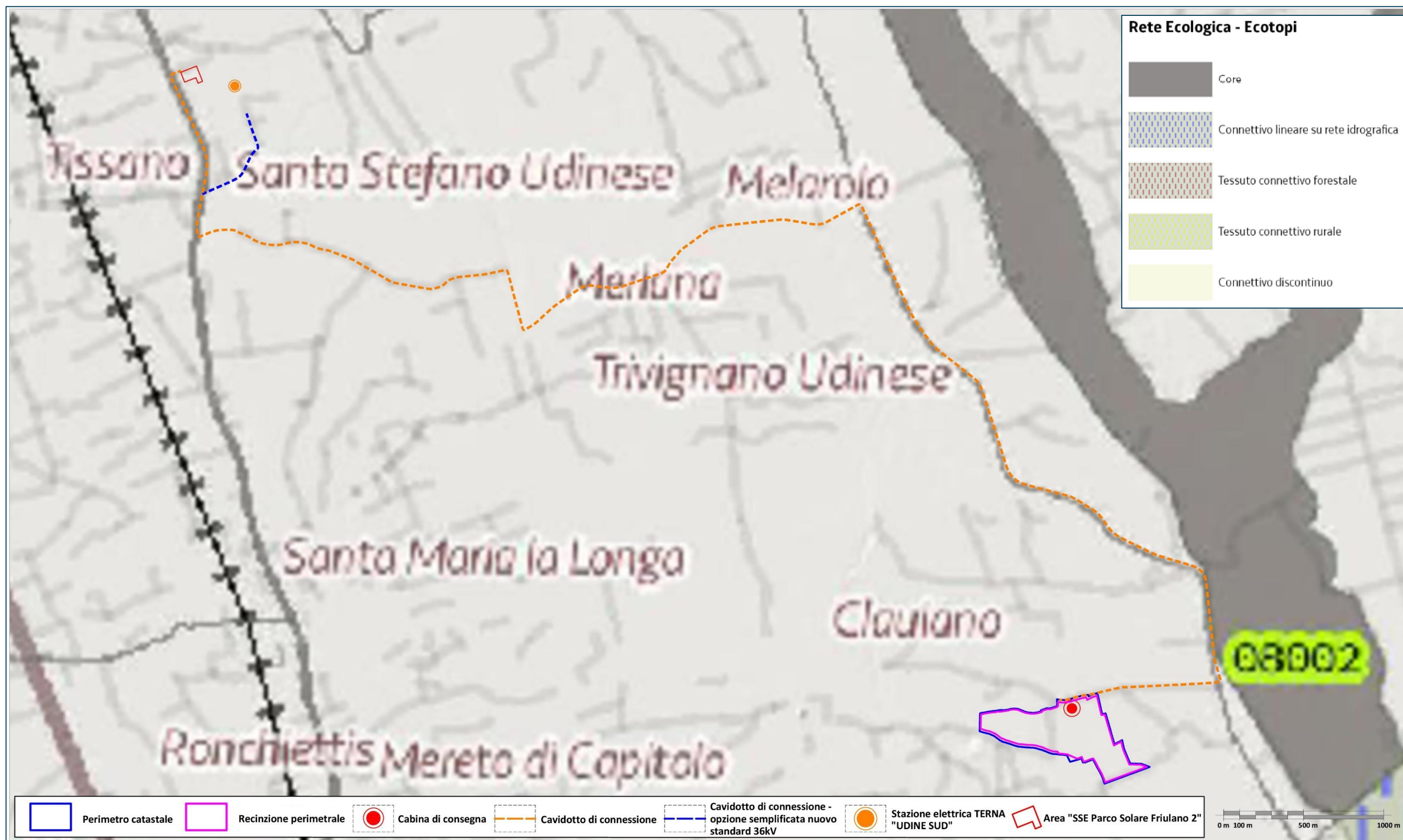


Fonte cartografica: <https://www.regione.fvg.it/rafvfg/cms/RAFVG/ambiente-territorio/pianificazione-gestione-territorio/FOGLIA5/>

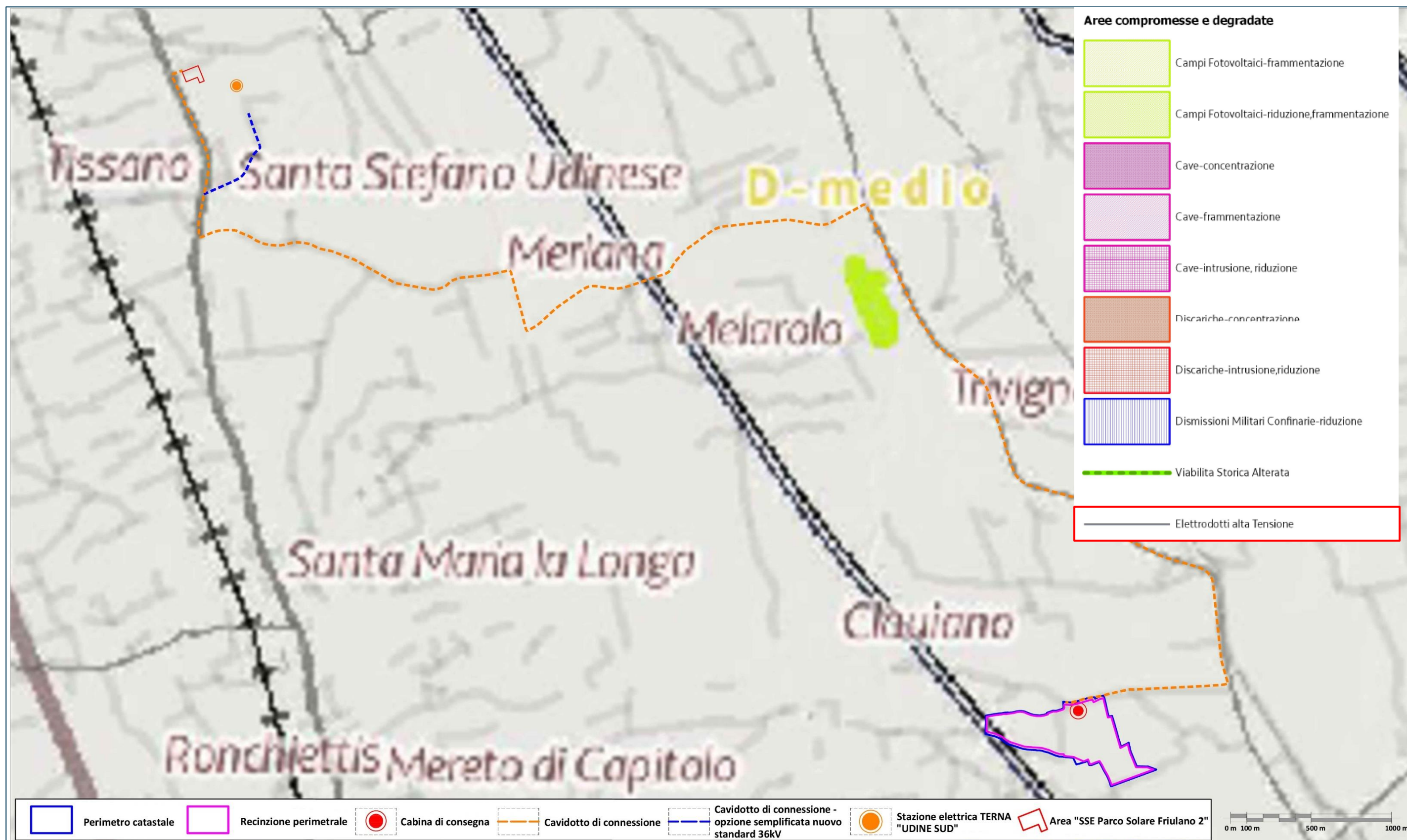
Piano Paesaggistico Regionale | PPR – Carta della partecipazione – Stralcio Tavola A4 /All.98



Fonte cartografica: <https://www.regione.fvg.it/rafvfg/cms/RAFVG/ambiente-territorio/pianificazione-gestione-territorio/FOGLIA5/>

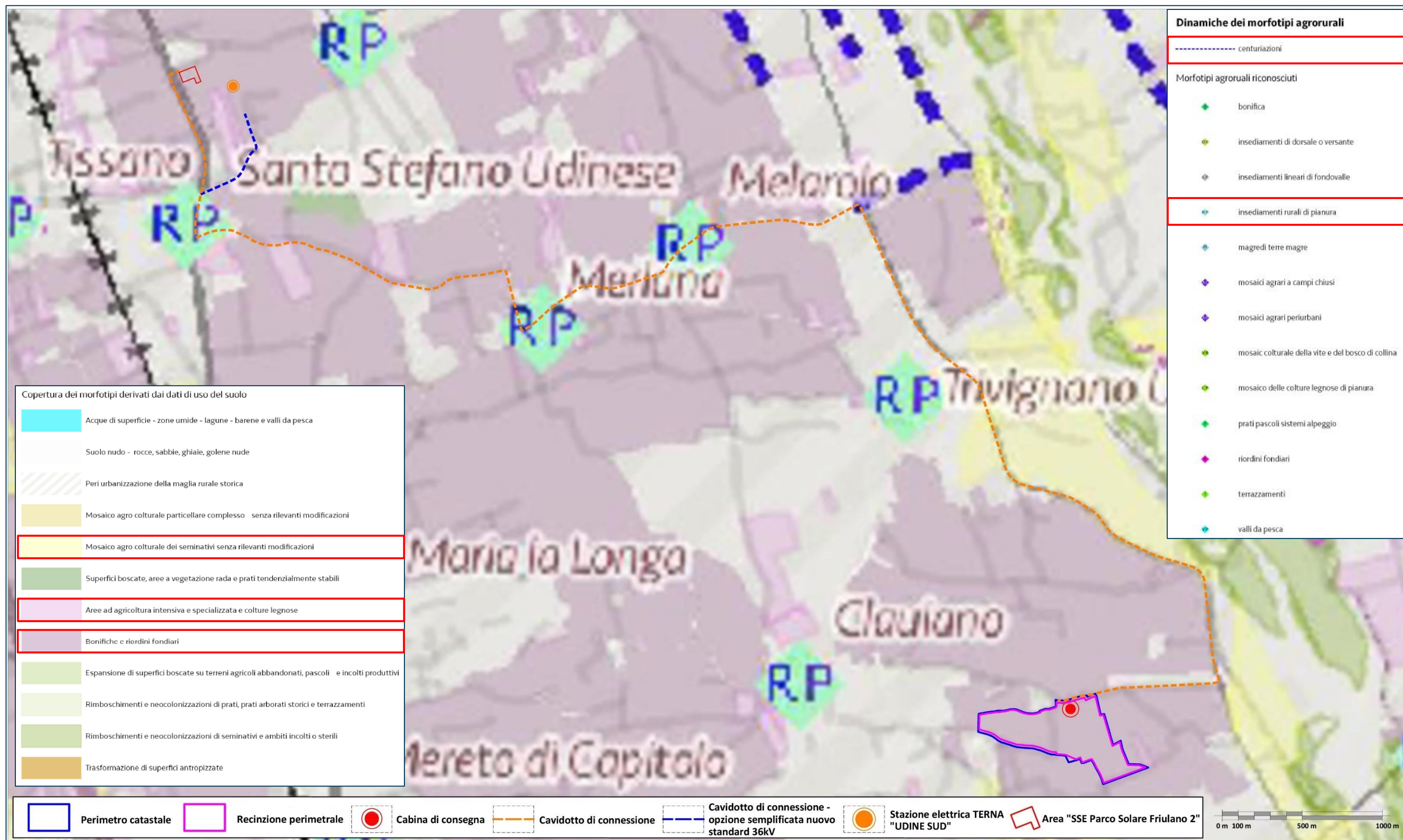


Fonte cartografica: <https://www.regione.fvg.it/rafvfg/cms/RAFVG/ambiente-territorio/pianificazione-gestione-territorio/FOGLIA5/>



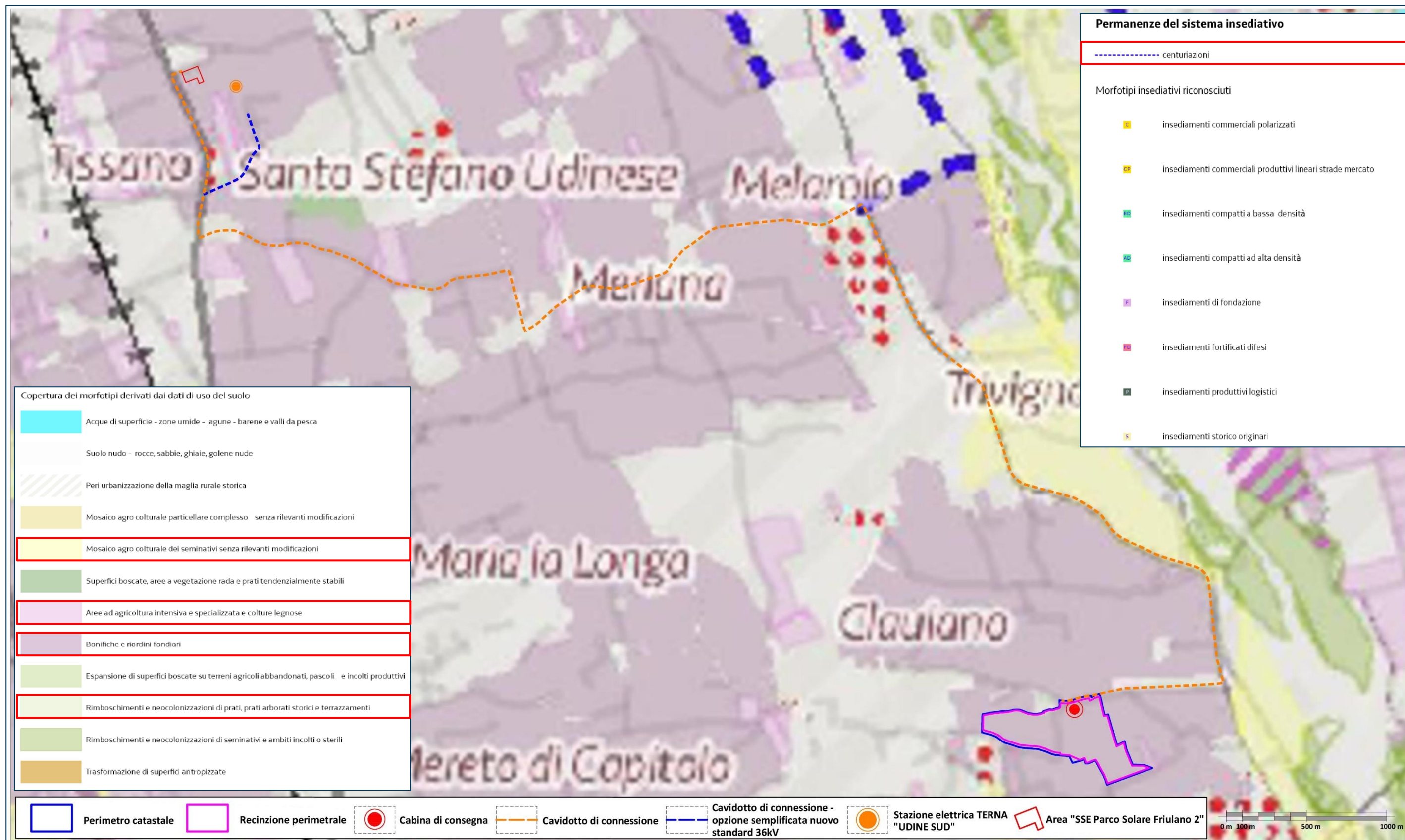
Fonte cartografica: <https://www.regione.fvg.it/rafvq/cms/RAFVG/ambiente-territorio/pianificazione-gestione-territorio/FOGLIA5/>

Piano Paesaggistico Regionale | PPR – Carta delle dinamiche dei morfotipi agrorurali – Stralcio Tavola A7 /All.101



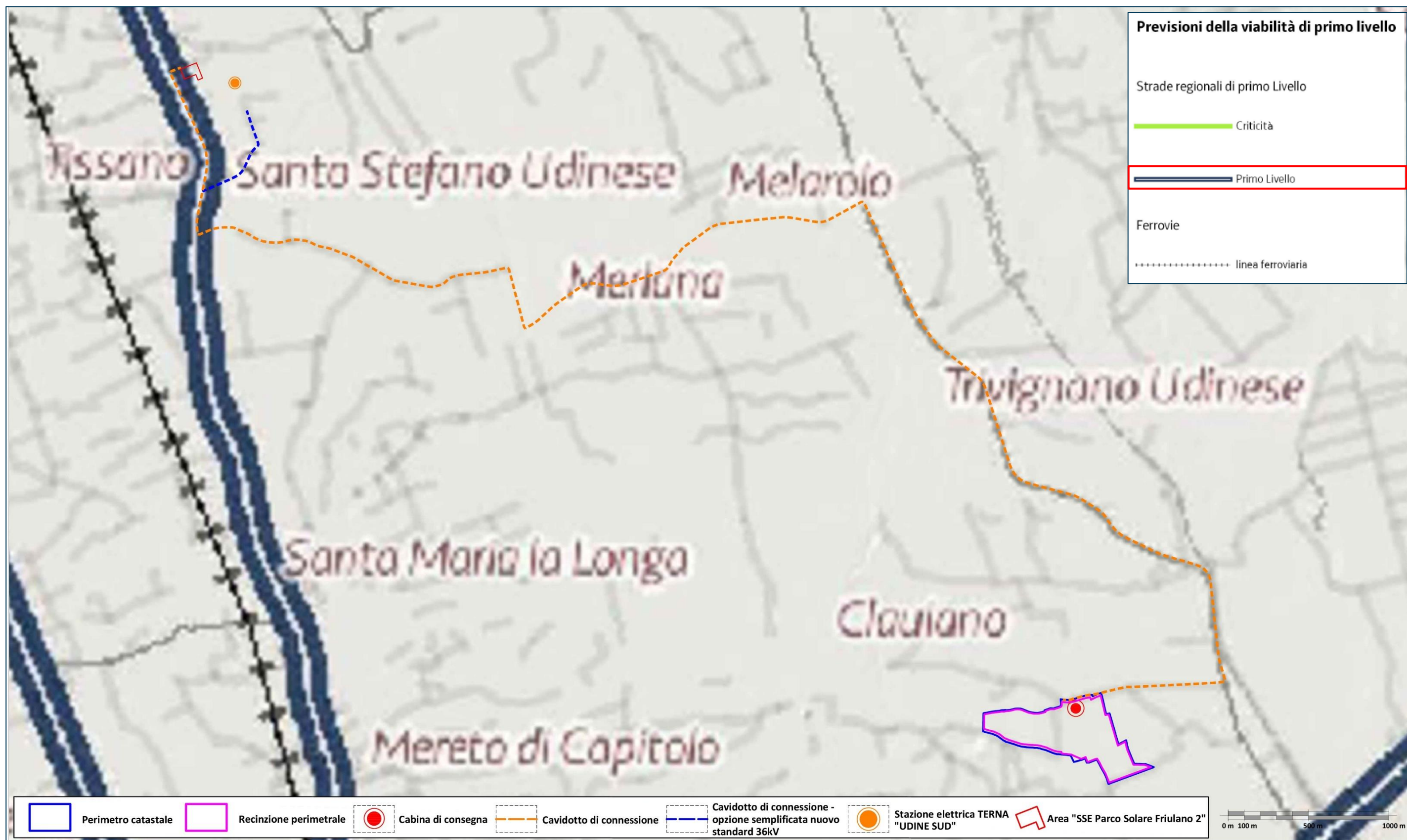
Fonte cartografica: <https://www.regione.fvg.it/rafvfg/cms/RAFVG/ambiente-territorio/pianificazione-gestione-territorio/FOGLIA5/>

Piano Paesaggistico Regionale | PPR – Carta delle permanenze del sistema insediativo (morfortipi insediativi) – Stralcio Tavola A8 /All.102



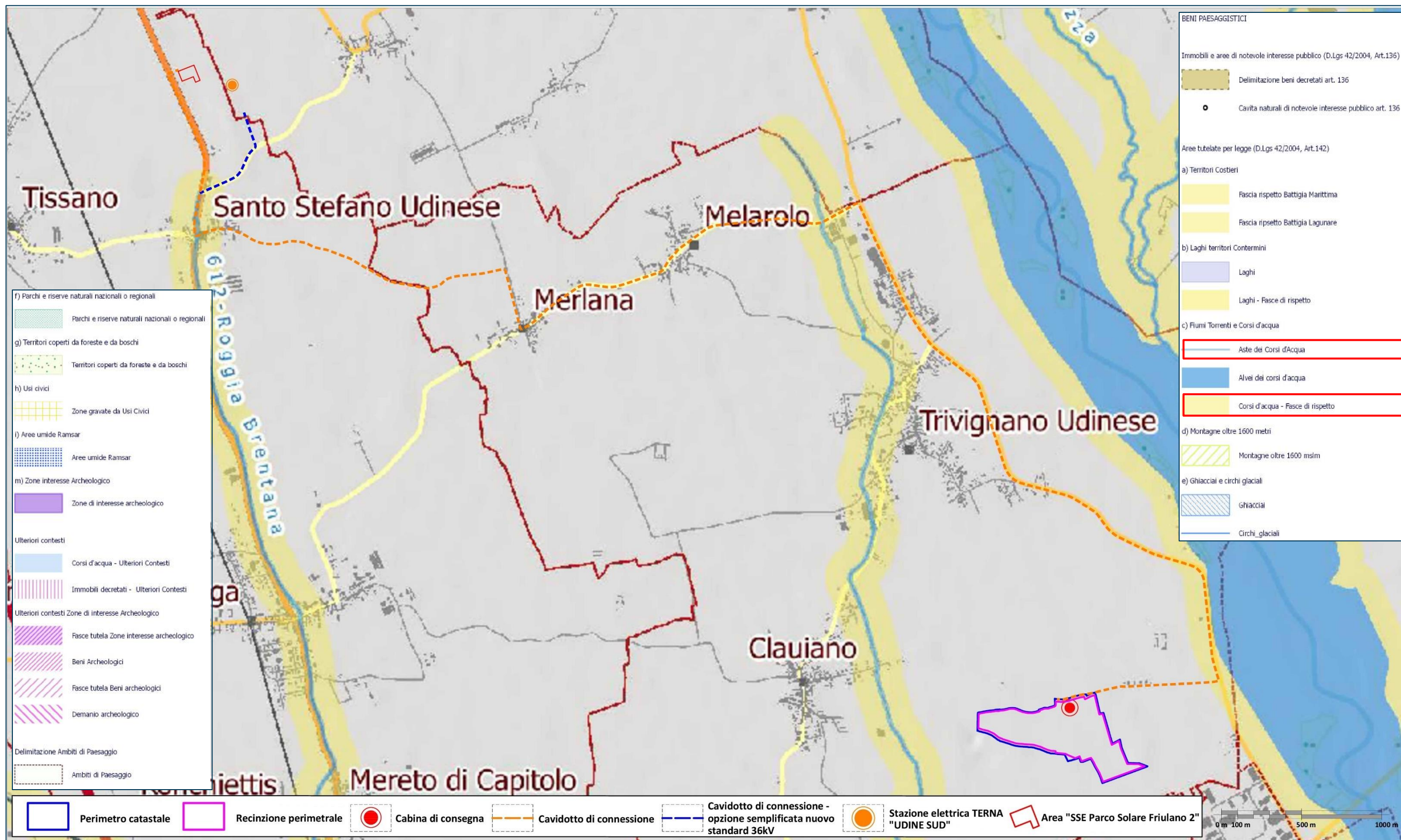
Fonte cartografica: <https://www.regione.fvg.it/rafvfg/cms/RAFVFG/ambiente-territorio/pianificazione-gestione-territorio/FOGLIA5/>





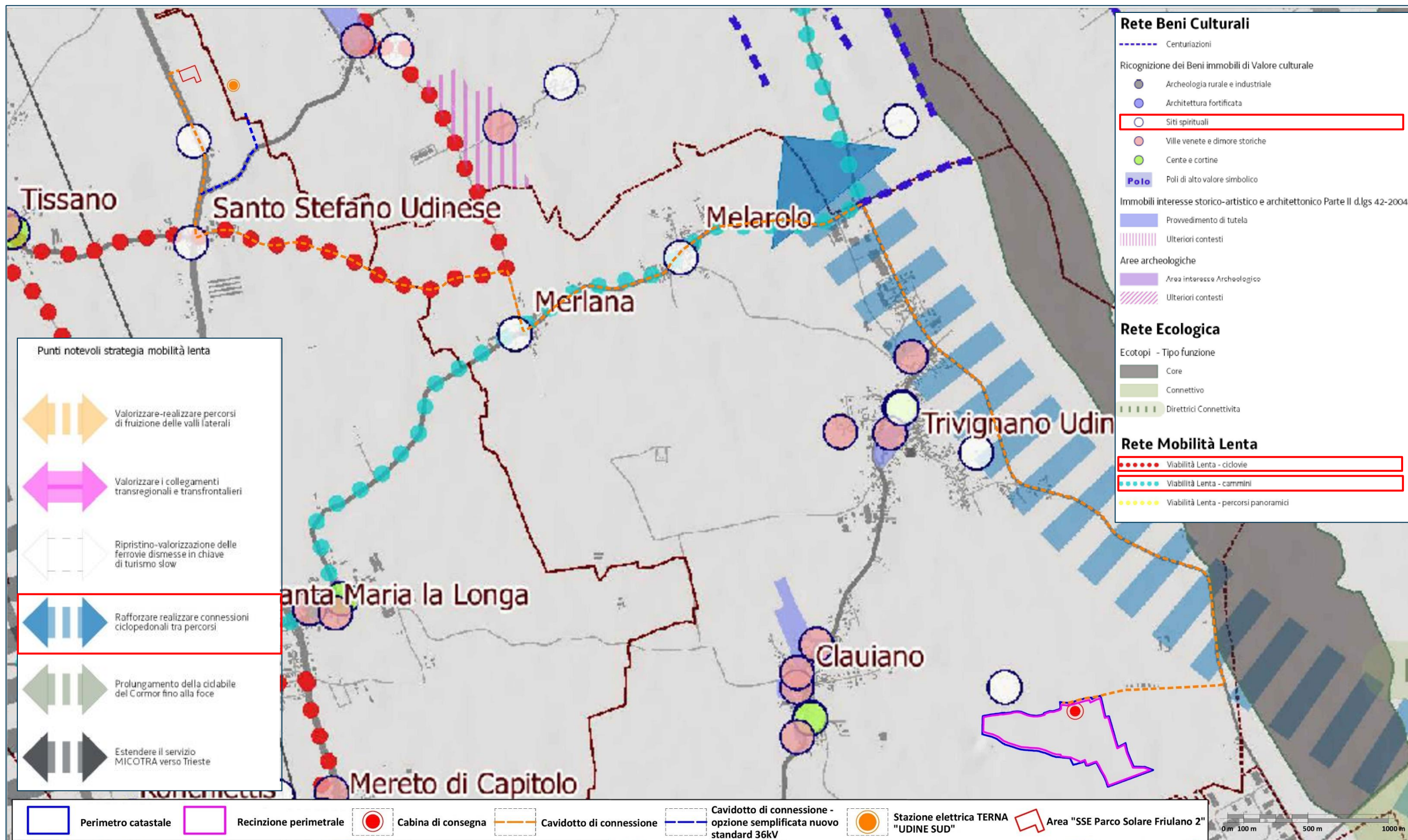
Fonte cartografica: <https://www.regione.fvg.it/rafvfg/cms/RAFVG/ambiente-territorio/pianificazione-gestione-territorio/FOGLIA5/>

Piano Paesaggistico Regionale | PPR – Carta dei beni paesaggistici e ulteriori contesti (All 107 P4 Statutaria 50000 Pedemontana est) – Stralcio Tavola A9 /All.107



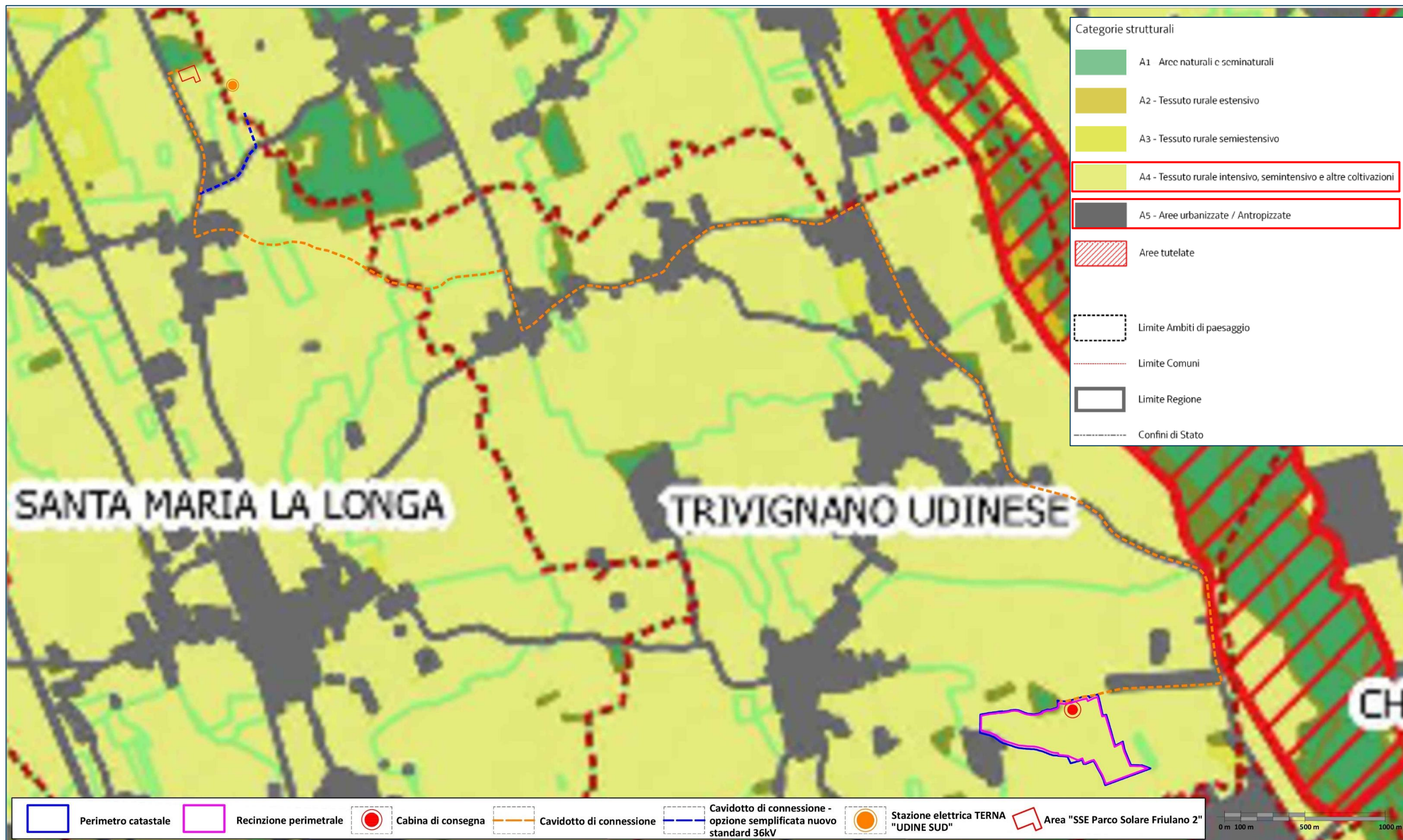
Fonte cartografica: <https://www.regione.fvg.it/rafvfg/cms/RAFVG/ambiente-territorio/pianificazione-gestione-territorio/FOGLIA5/>

Piano Paesaggistico Regionale | PPR – Carta parte strategica, le reti (All 113 PS4 Strategica 50000 Pedemontana Est) – Stralcio Tavola PS4 /All.113



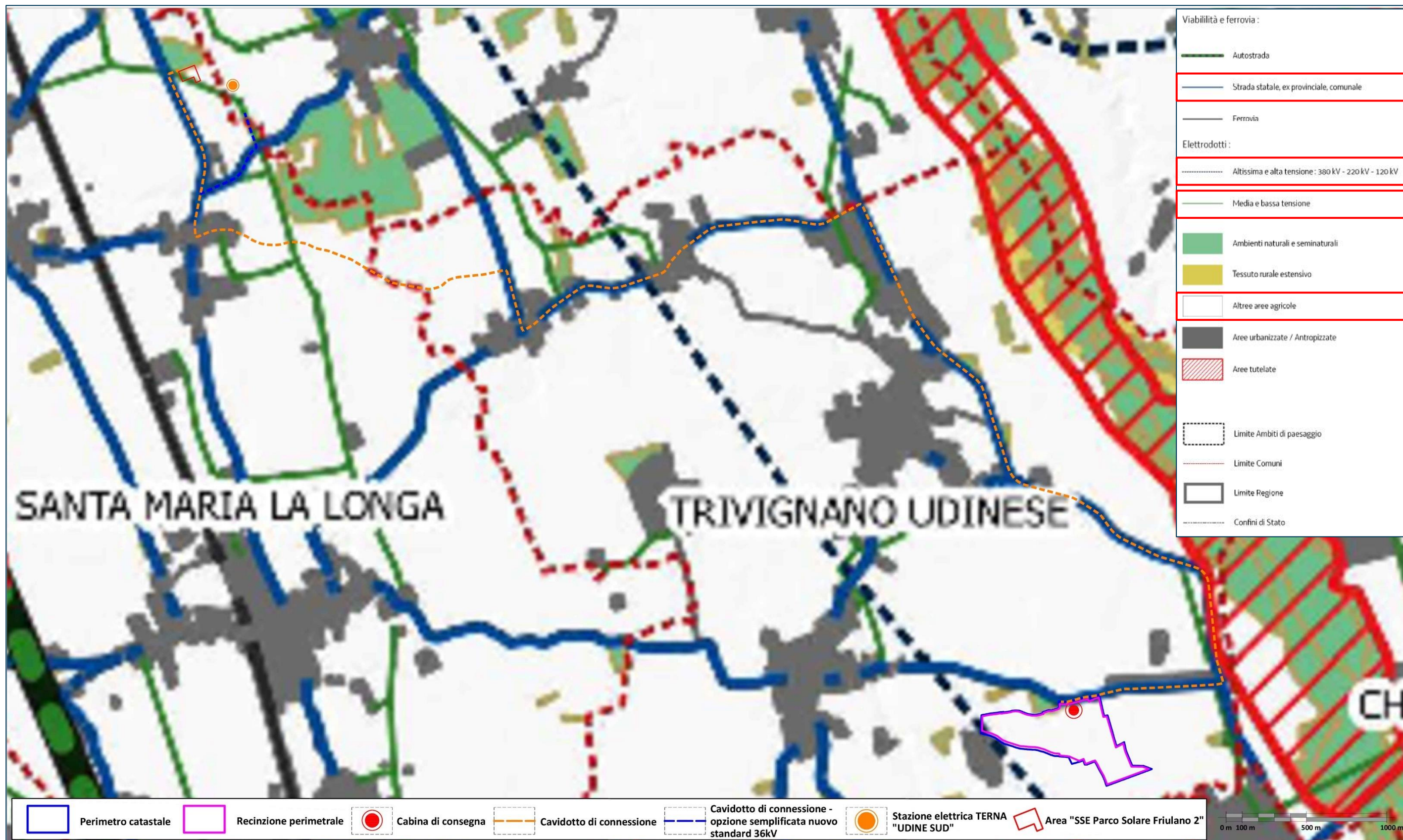
Fonte cartografica: <https://www.regione.fvg.it/rafvfg/cms/RAFVG/ambiente-territorio/pianificazione-gestione-territorio/FOGLIA5/>

Piano Paesaggistico Regionale | PPR – Carta uso del suolo – Stralcio Tavola RE1 /All.72



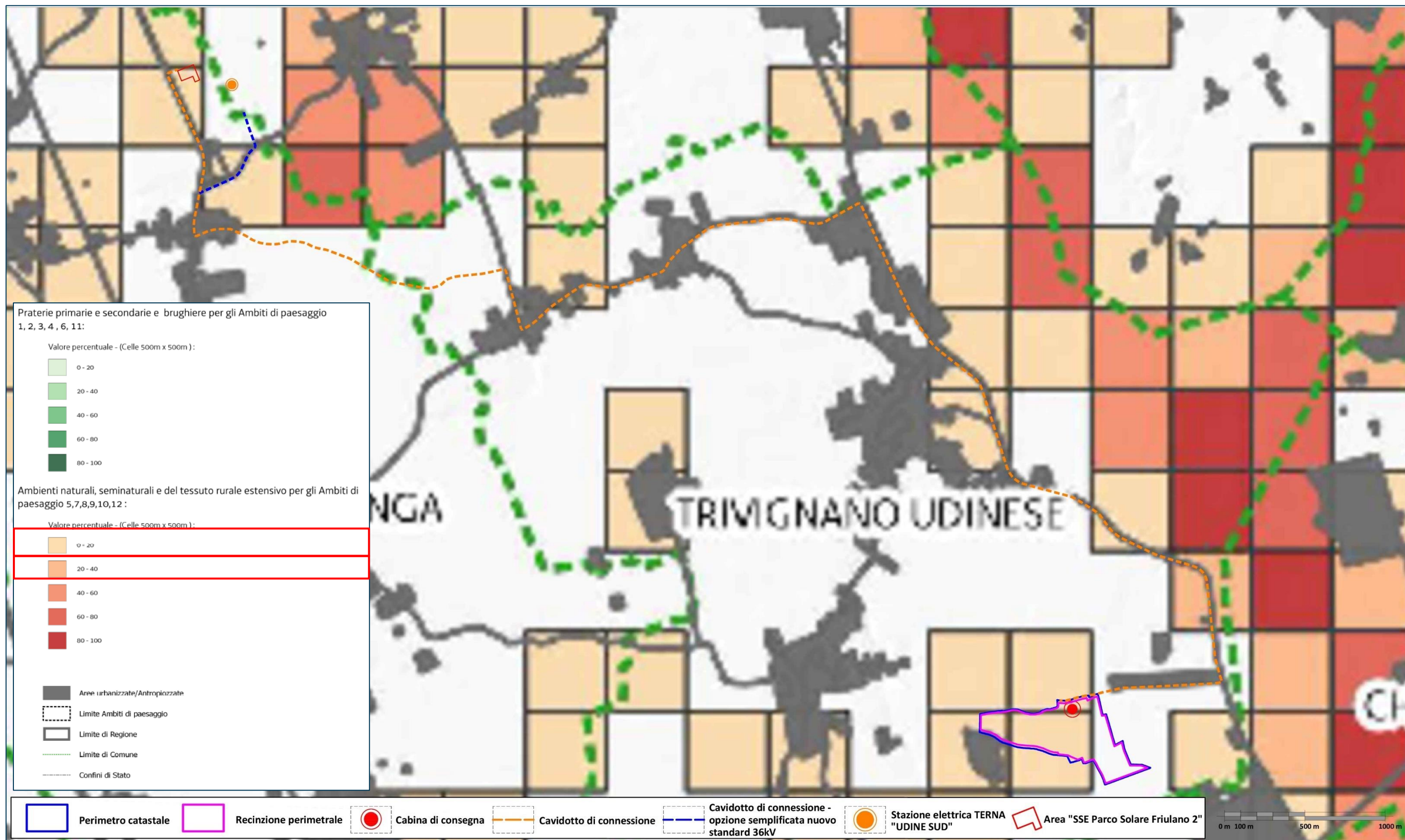
Fonte cartografica: <https://www.regione.fvg.it/rafvfg/cms/RAFVG/ambiente-territorio/pianificazione-gestione-territorio/FOGLIA5/>

Piano Paesaggistico Regionale | PPR – Carta delle barriere infrastrutturali della RER – Stralcio Tavola RE2 /All.73



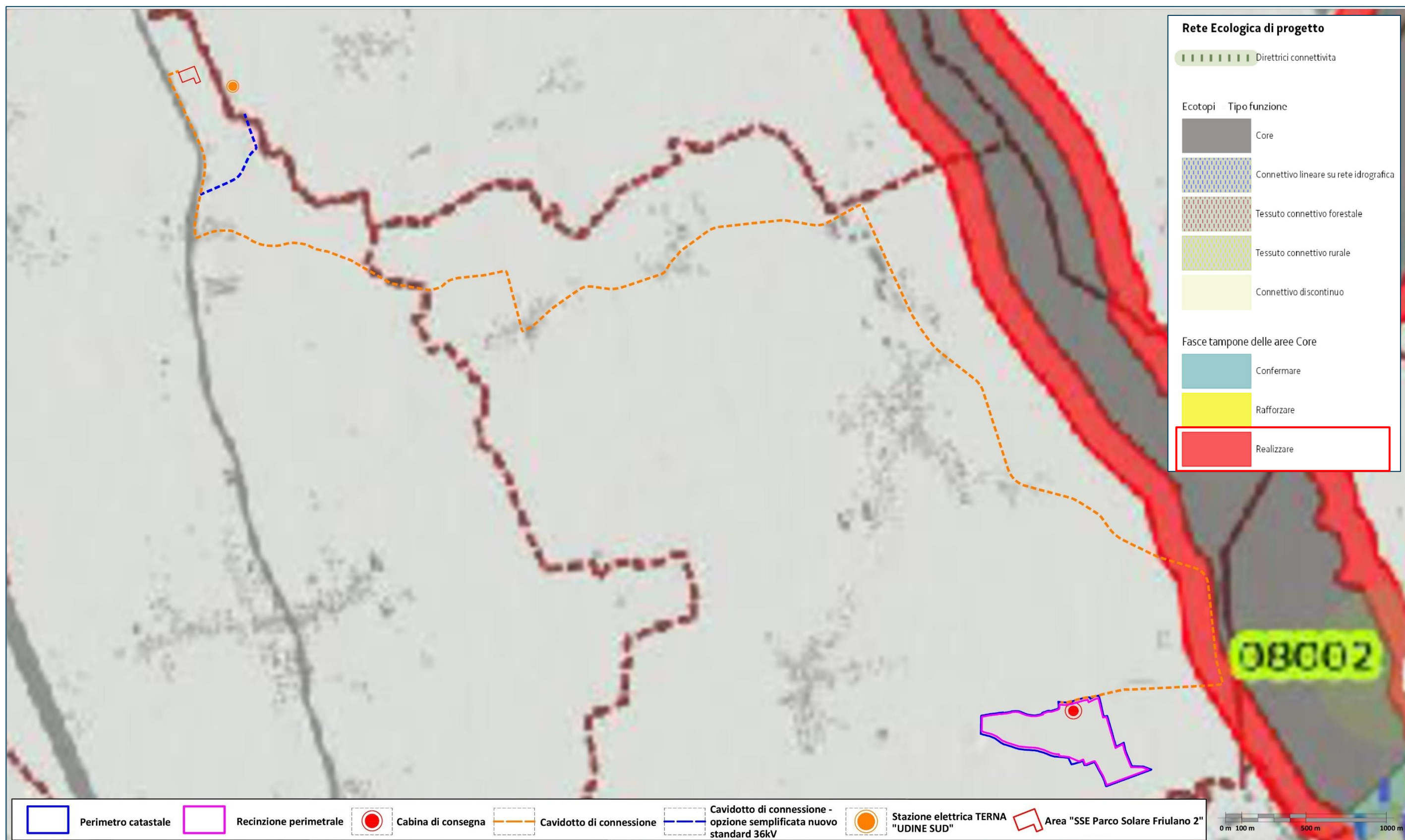
Fonte cartografica: <https://www.regione.fvg.it/rafvq/cms/RAFVG/ambiente-territorio/pianificazione-gestione-territorio/FOGLIA5/>

Piano Paesaggistico Regionale | PPR – Carta della densità degli ambienti naturali della RER – Stralcio Tavola RE3 /All.74



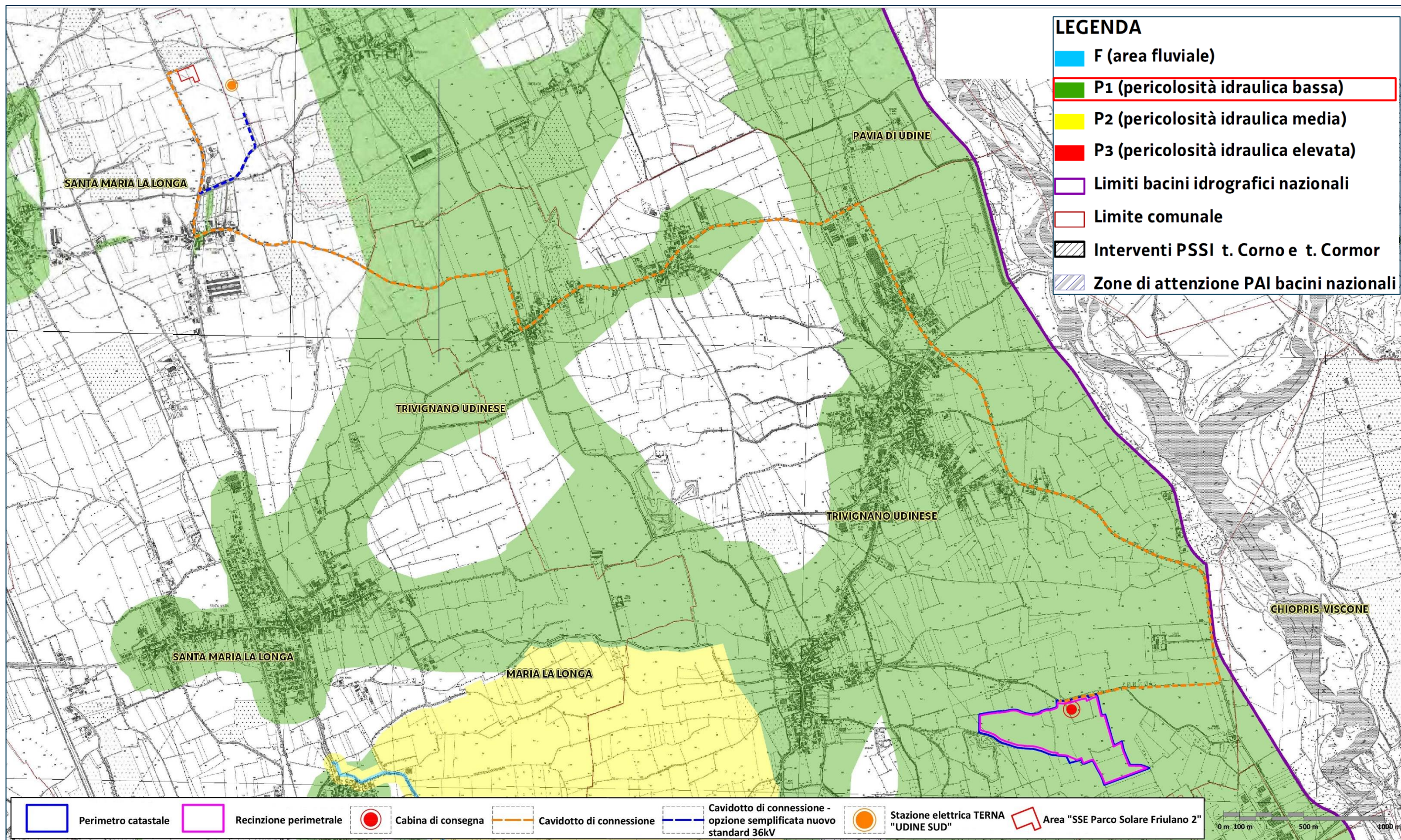
Fonte cartografica: <https://www.regione.fvg.it/rafvfg/cms/RAFVFG/ambiente-territorio/pianificazione-gestione-territorio/FOGLIA5/>

Piano Paesaggistico Regionale | PPR – Cartografia della RER di progetto – Stralcio Tavola RE4 /All.75



Fonte cartografica: <https://www.regione.fvg.it/rafvfg/cms/RAFVG/ambiente-territorio/pianificazione-gestione-territorio/FOGLIA5/>

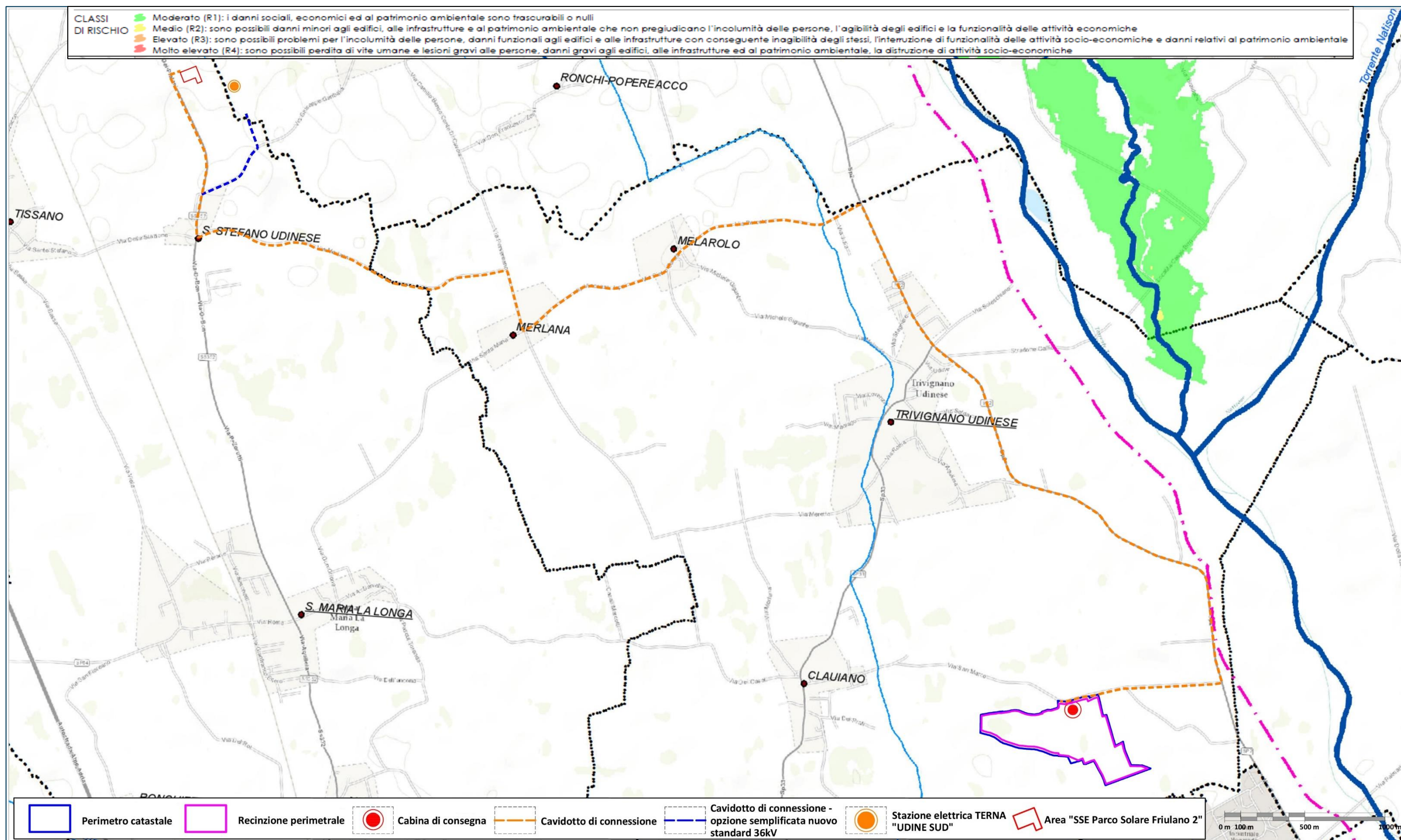
Piano stralcio per l'Assetto Idrogeologico dei bacini di interesse regionale | PAIR – Stralcio tavole 22-31-32



Fonte cartografica: <http://www.regione.fvg.it/rafv/cms/RAFVG/ambiente-territorio/geologia/FOGLIA24/faq/faq.html>

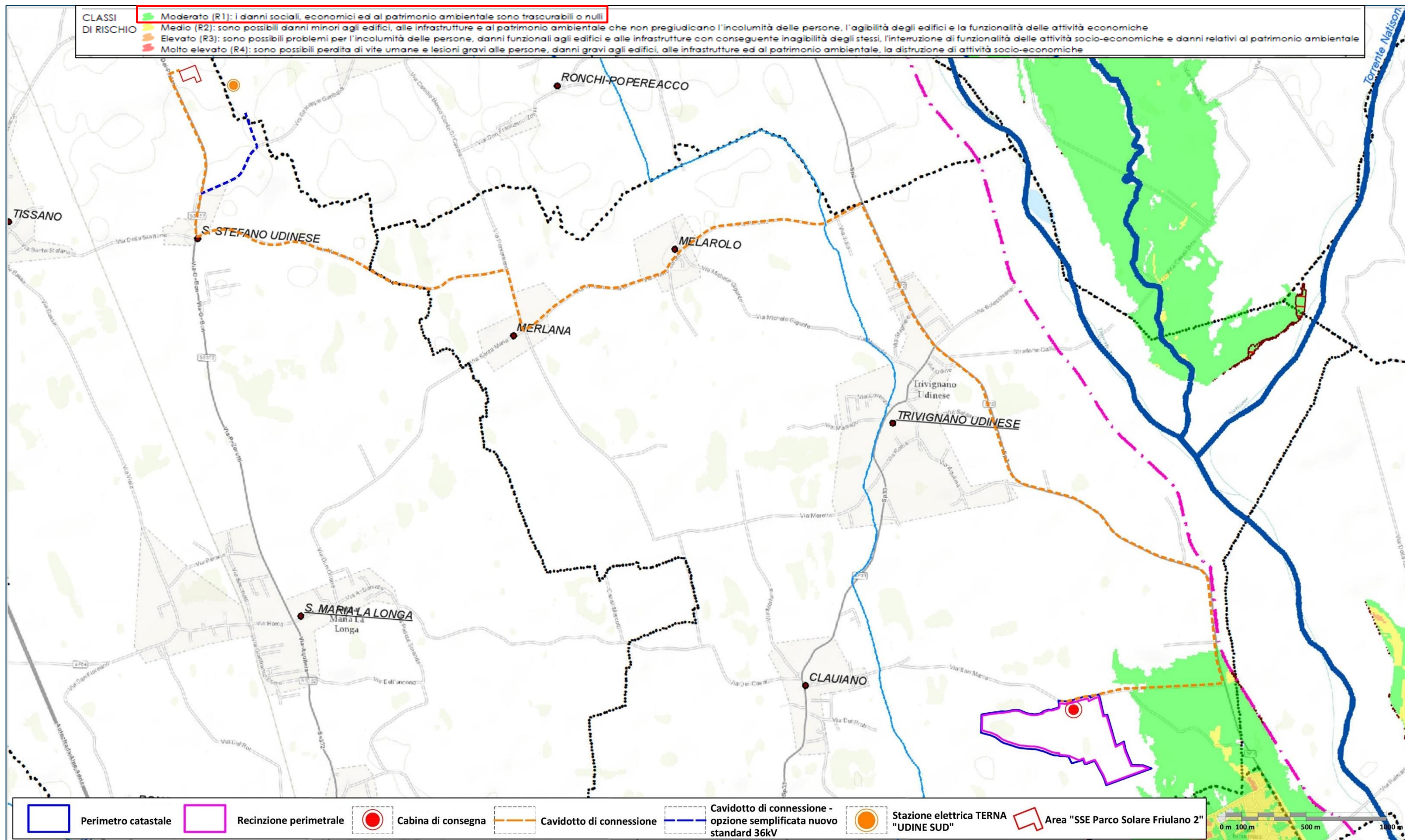


Piano di gestione del rischio di alluvioni | PGRA – Autorità di bacino distrettuale delle Alpi Orientali – Stralcio tavola K12-HHP-R (Rischio TR30)



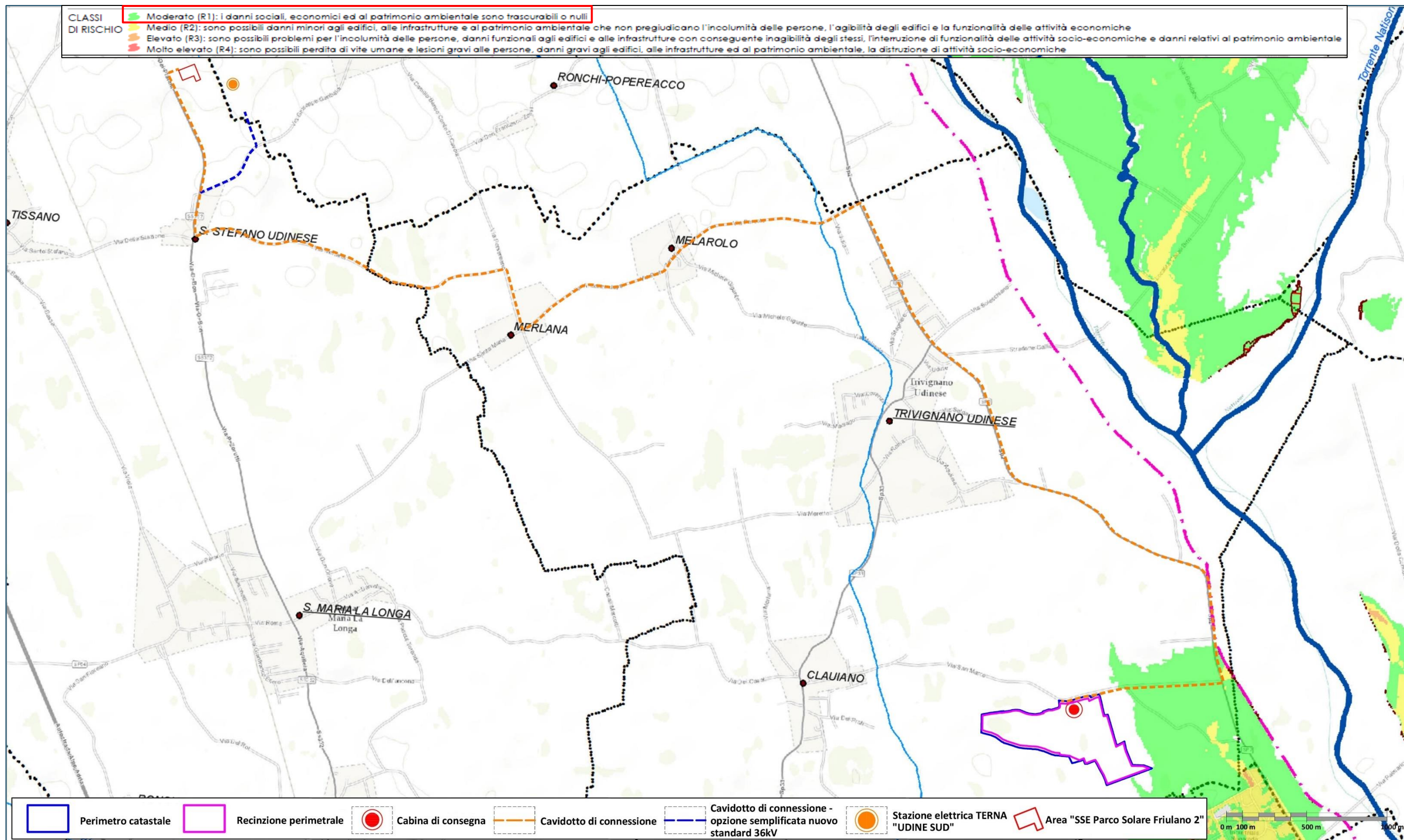
Fonte cartografica: <http://www.alpiorientali.it/direttiva-2007-60/pgra-2015-2021/consultazione-mappe/servizio-mappe-fhrm.html>

Piano di gestione del rischio di alluvioni | PGRA – Autorità di bacino distrettuale delle Alpi Orientali – Stralcio tavola K12-HMP-R (Rischio TR100)



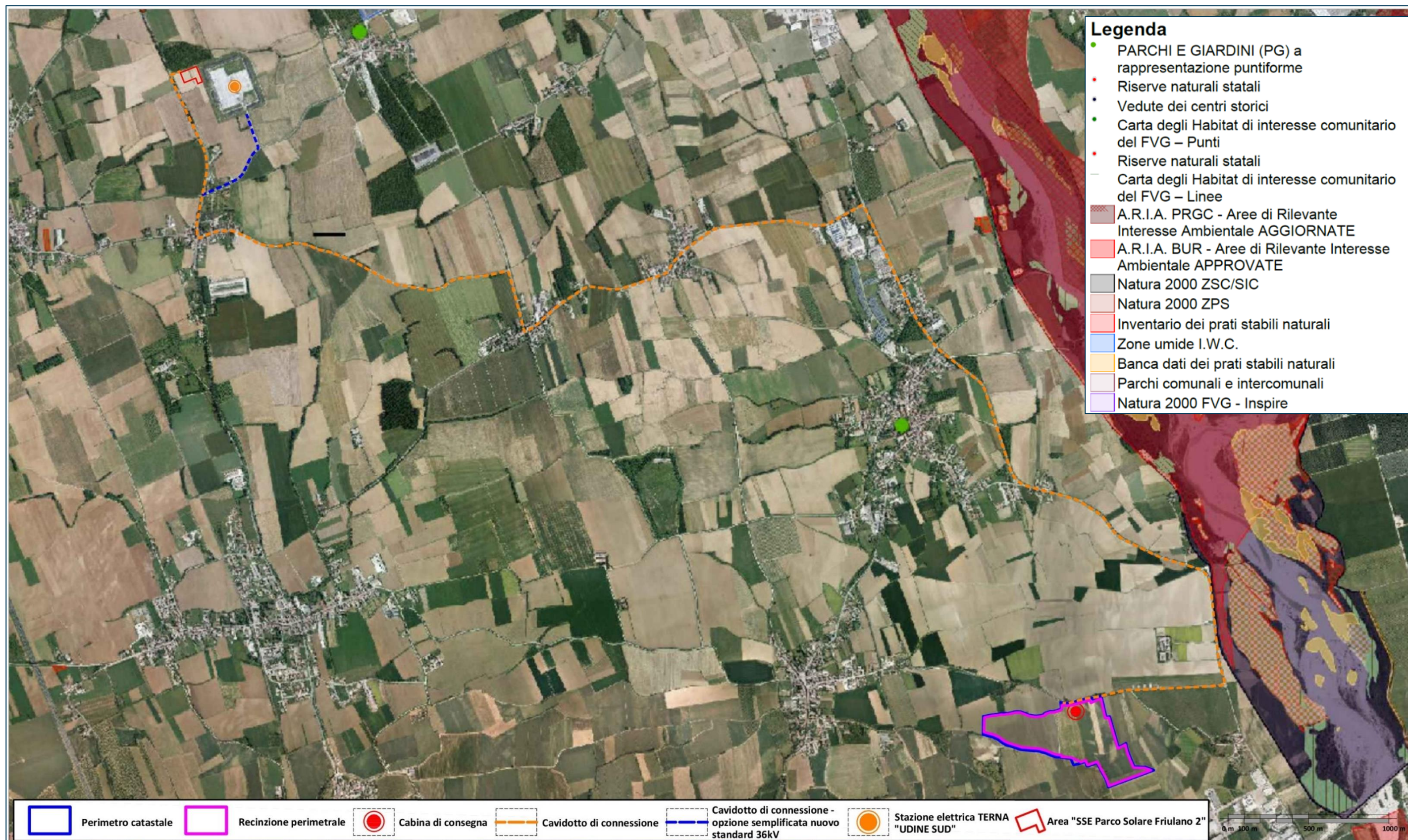
Fonte cartografica: <http://www.alpiorientali.it/direttiva-2007-60/pgra-2015-2021/consultazione-mappe/servizio-mappe-fhrm.html>

Piano di gestione del rischio di alluvioni | PGRA – Autorità di bacino distrettuale delle Alpi Orientali – Stralcio tavola K12-HLP-R (Rischio TR300)



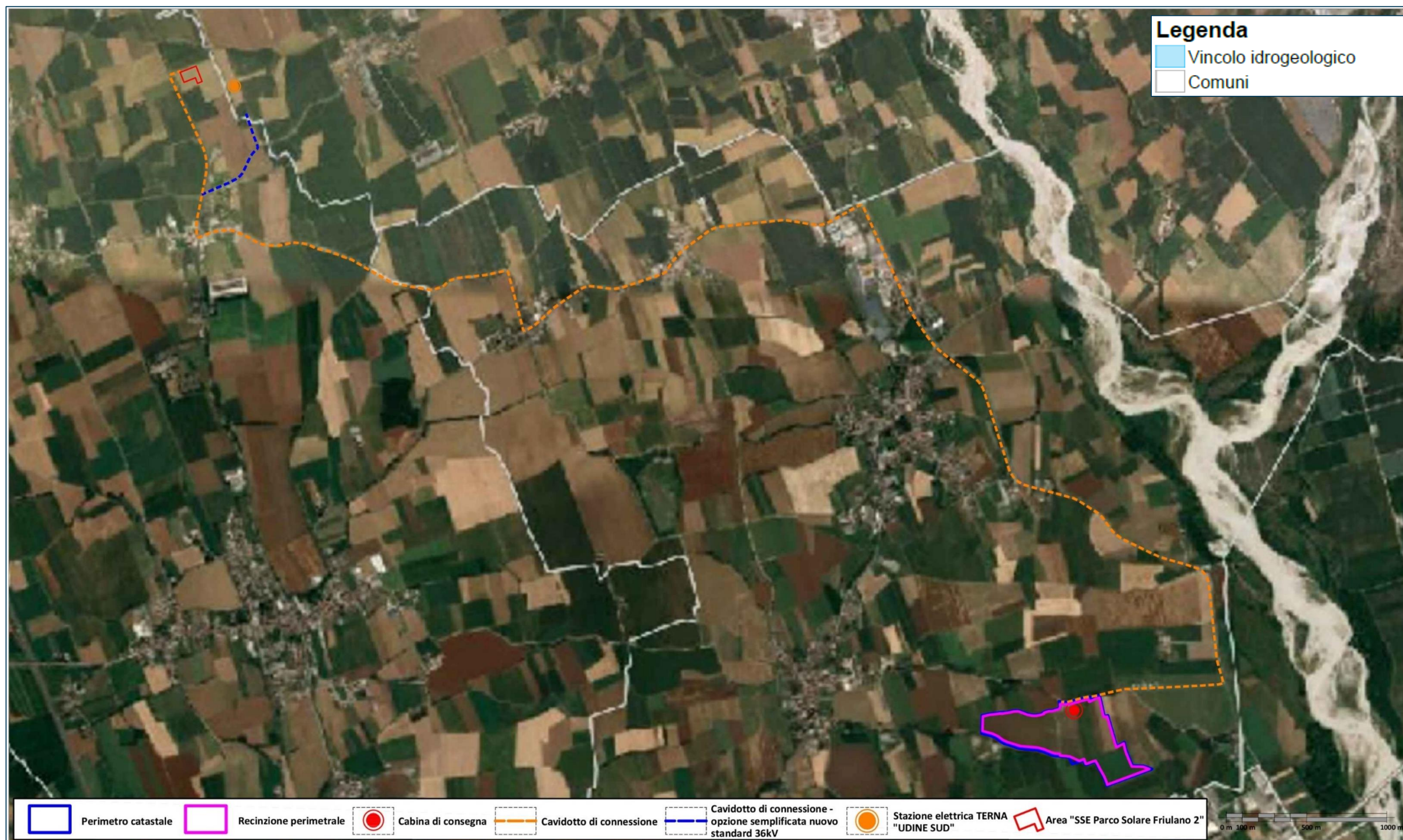
Fonte cartografica: <http://www.alpiorientali.it/direttiva-2007-60/pgra-2015-2021/consultazione-mappe/servizio-mappe-fhrm.html>

Aree naturali protette | SIC, ZPS Cartografie rete natura 2000 e Aree protette



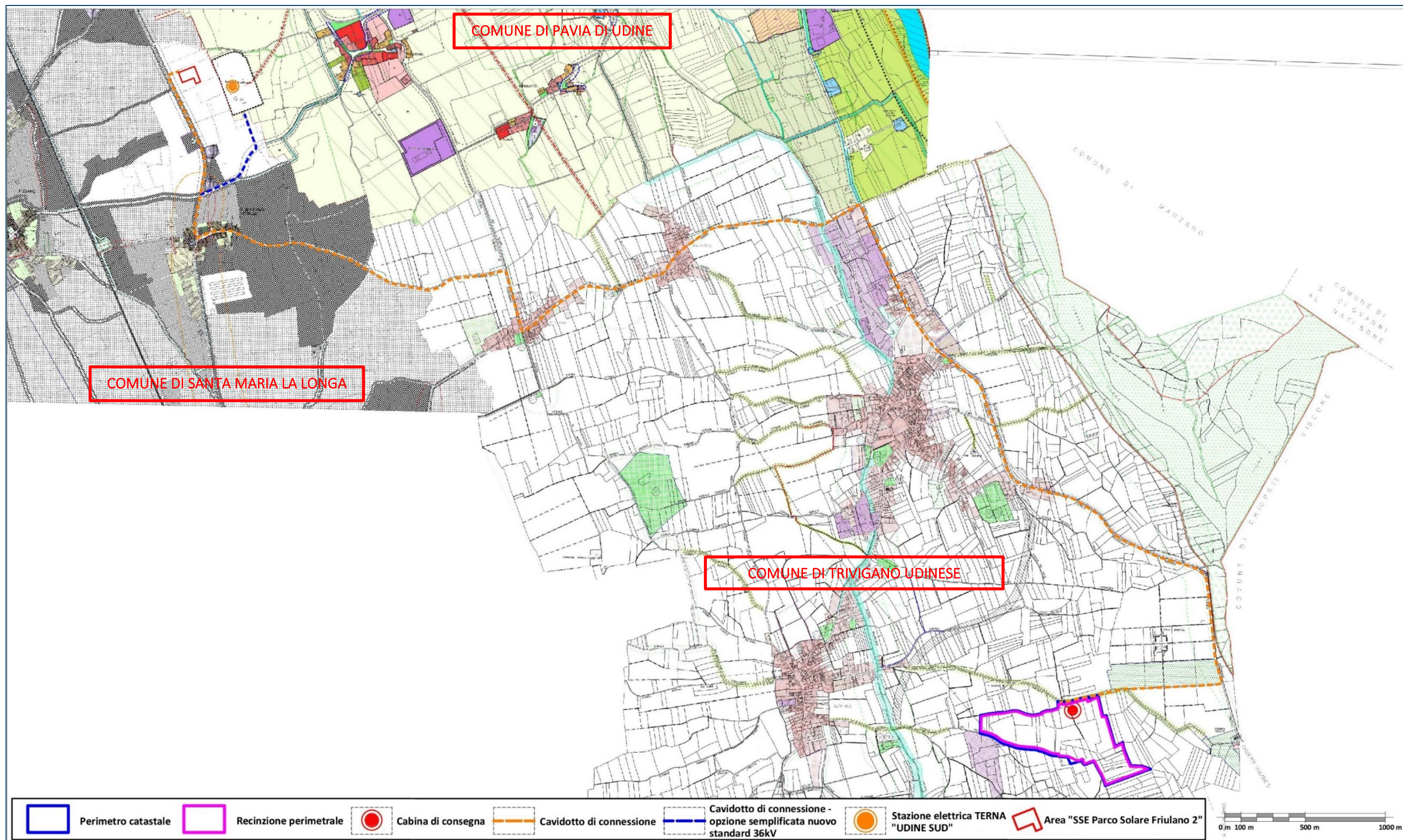
Fonte cartografica: <https://irdat.regione.fvg.it/WebGIS/GISViewer.jsp?template=configs:ConfigMAAS/AutorizzazioneTrasformazioneBosco.xml>

Aree soggette a Vicolo idrogeologico | Regio Decreto 3267/1923



Fonte cartografica: <https://irdat.regione.fvg.it/WebGIS/GISViewer.jsp?template=configs:ConfigMAAS/AutorizzazioneTrasformazioneBosco.xml>

Piano Regolatore Generale Comunale | PRGC – Cartografia di Piano (Comuni di Trivignano Udinese, Pavia di Udine e Santa Maria La Longa)



Fonte cartografica: <http://www.comune.trivignano-udinese.ud.it/index.php?id=9002>, <http://www.comune.paviadiudine.ud.it/index.php?id=7344>, <http://www.comune.santamarialonga.ud.it/index.php?id=28586>

COMUNE DI TRIVIGANO UDINESE – LEGENDA PRGC

**LEGENDA**

ZONE DI CONSERVAZIONE EDIFICATE A0  
 ZONE DI CONSERVAZIONE INEDIFICATE A7  
 B1 B2 B3 B4 B5 B6 B7 ZONE B  
 ZONE RESIDENZIALI C  
 ZONE INDUSTRIALI – ARTIGIANALI DI LIBERA LOCCALIZZAZIONE D2  
 ZONE ARTIGIANALI – INSEDIAMENTI SINGOLI ESISTENTI D3  
 ZONE INDUSTRIALI PER ATTIVITA' ESTRATTIVE D4  
 AREA DI RILEVANTE INTERESSE AMBIENTALE N.16  
 AREA BOSCATI PUSTOT  
 ZONE AGRICOLE E6  
 ZONE AGRICOLA-RESIDENZIALI E6.1  
 ZONE PER ATTREZZATURE TURISTICO-RECREATIVE G4  
 ZONE COMMERCIALI H2  
 ZONE COMMERCIALI – INSEDIAMENTI SINGOLI ESISTENTI H3  
 ZONE PER SERVIZI E ATTREZZATURE COLLETTIVE  
 PERIMETRO SIC. IT. 3320029  
 PERIMETRO VINCOLO DI RISPETTO ART. 21 L.1089 / 39  
 PERIMETRI AMBITI SOGGETTI A P.R.P.C.  
 PERIMETRO AREE DI RISPETTO STRADALE, CIMITERIALE E DB DEPURATORI  
 AREE DI RISPETTO DEI CORSI D'ACQUA  
 AREA DI RISPETTO PER FUTURA VIABILITA'  
 RECINZIONI CON NORMATIVA SPECIFICA  
 EDIFICI D'INTERESSE STORICO – ARTISTICO  
 EDIFICI D'INTERESSE ARCHITETTONICO – AMBIENTALE  
 LIMITI VINCOLO CORSI D'ACQUA ( LEGGE 431/85 )  
 NUOVA VIABILITA' NUOVA VIABILITA' PRIVATA  
 LINEE ELETTRICHE A. T. – ESISTENTI E DI PROGETTO  
 FILARI DI ALBERI

COMUNE DI SANTA MARIA LA LONGA – LEGENDA PRGC

Zona A - degli ambiti del nucleo storico  
 Zona A6 - libera edificabile  
 Zona A7 - inedificabile  
 Zona B1 - con caratteristiche tipologiche tradizionali  
 Zona B2 - di completamento estensiva  
 Zona B2.1 - ex area PEEP  
 Zona B2 convenzionata - di completamento estensiva  
 Zona B0 - degli orti e dei cortili a verde privato, e di servizio  
 Zona C - delle espansioni residenziali  
 Zona D2/H2 - industriale commerciale di interesse comunale  
 Zona D3 - degli insediamenti produttivi  
 Zona E4 - degli ambiti di interesse agricolo - paesaggistico  
 Zona E5 - degli ambiti di preminente interesse agricolo  
 Zona E6 - degli ambiti di interesse agricolo  
 Zona E/B - degli ambiti di interesse agricolo residenziale  
 Zona ASS/golf - delle attrezzature specialistiche sportive per il golf  
 area inedificabile (G/in)  
 area edificabile (G/ed)  
 Zona H2 - commerciale di interesse comunale  
 Zona H3 - per attività commerciali  
 Zona D3/H3 - produttiva  
 Zona S1 - per attrezzature e servizi pubblici  

1 parcheggio e viabilità; 2 culto; 3 uffici amministrativi; 4 centro civico e sociale; 5 biblioteca; 7 scuola materna; 8 scuola elementare; 11 struttura assistenziale; 12 nucleo di verde; 13 verde di quartiere; 14 sport e spettacoli all'aperto; 15 deposito/magazzino; 19 sport, ricreazione e benessere.

 Zona S2 - per attrezzature e servizi pubblici  

16 cimitero; 17 impianto di depurazione; 18 impianto di servizio a rete.

 Corsi d'acqua  
 Fascia di rispetto delle servitù  
 Filo fisso  
 Cortina muraria o vegetale  
 Bene soggetto a vincolo culturale D.lgs. 42/2004, parte II  
 Bene soggetto a vincolo paesaggistico D.lgs. 42/2004, parte III  
 Sito di interesse archeologico  
 Zona di Interesse archeologico  
 Vincolo paesaggistico D.lgs. 42/2004, parte III  
 Involuppi massimi di edificabilità  
 Albero di interesse paesaggistico  
 Edificio di particolare interesse storico-artistico o documentale  
 Limite PAC  
 Viabilità esistente  
 Rettifica viabilità esistente  
 Viabilità di progetto interna al PAC  
 Viabilità di previsione  
 Fasce di rispetto (stradale, cimiteriale, da impianto di depurazione)  
 Ferrovie  
 Percorso ciclabile  
 Acquedotto, adduttrice  
 Pozzo  
 Area soggetta a esondazione  
 Prato stabile naturale  
 Divieto di svolta a sinistra in uscita

COMUNE DI PAVIA DI UDINE – LEGENDA PRGC

**ZONA OMOGENEA E - SETTORE PRIMARIO E AMBIENTE:**

E4 Aree agricole di interesse paesaggistico  
 E4.1 Parco del Torre  
 E6 Zona agricola  
 Ep Insediamenti produttivi agricoli  
 Es Area stoccaggio legname