







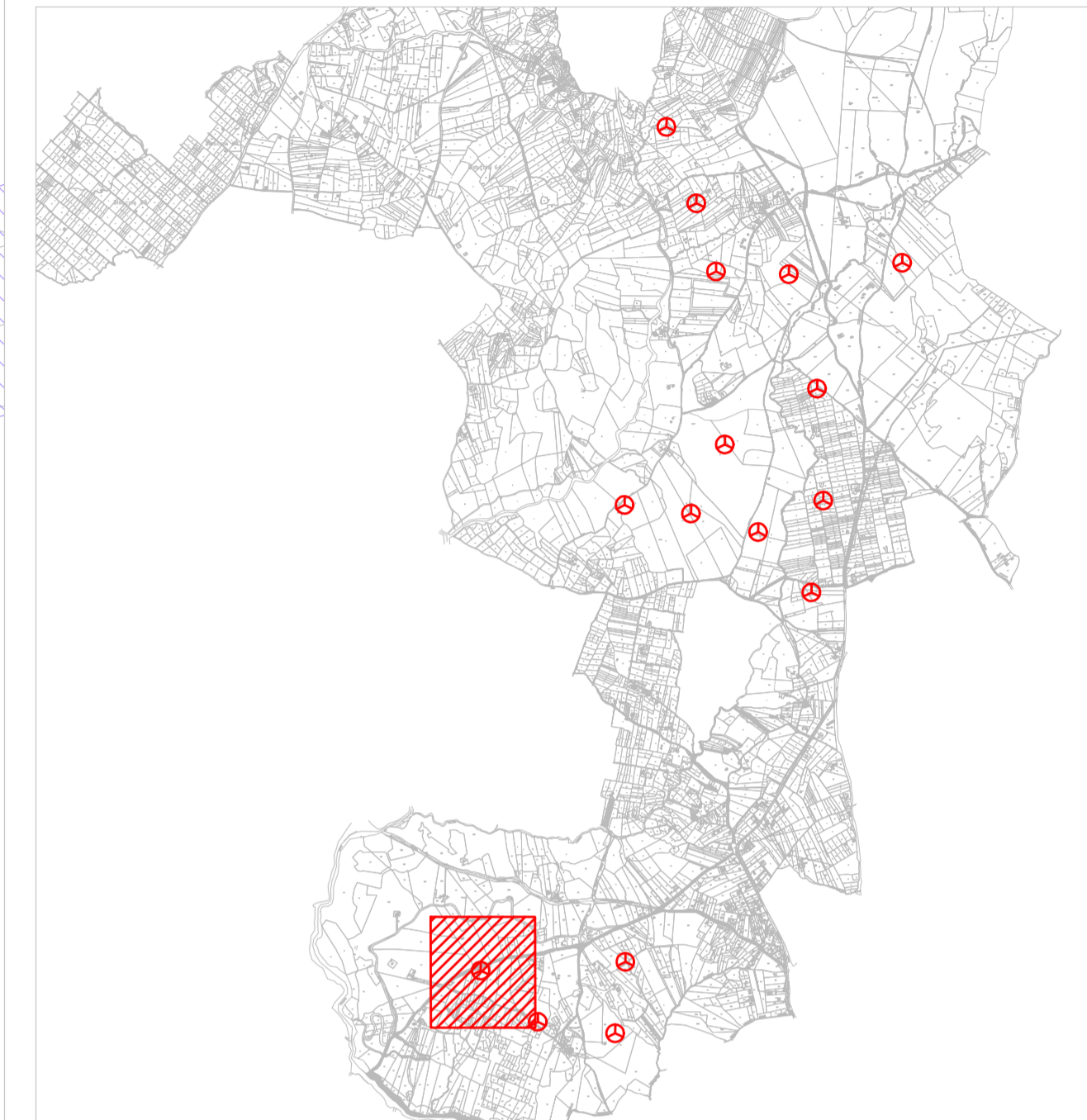


G11
x 531873
y 4529639

G11
x 531873
y 4529639

- LEGENDA
-  Aerogeneratore
 -  Strade e piazzole di nuova realizzazione
 -  Strade e piazzole provvisorie
 -  Strade d'accesso esterne brecciate
 -  Strade d'accesso esterne asfaltate
 -  Nuovo Rilevato
 -  Nuova area di Scavo
 -  Area di cantiere

Note: Sfondo su CTR



AREN ELECTRIC POWER S.p.A.

Sede legale e operativa: Via dell'Angelo, 308 - 47122 Cesena (FC), Italia
Codice Fiscale, P. IVA: 03803880404

COMUNI DI CALITRI E BISACCIA (AV)
LOCALITÀ "PIANI SAN PIETRO"

PROGETTO PER LA REALIZZAZIONE DI
IMPIANTO EOLICO
"PIANI SAN PIETRO"

REDAZIONE / PROGETTISTA
Aren Electric Power Spa
Società per Azioni con Unico Socio
Via dell'Angelo, 308 - 47122 Cesena (FC)
P.I. n° 39 0547 415245 - Fax n° 39 0547 415274
P.IVA 03803880404
Regione delle Imprese di Forlì Cesena R.E.A. 317048



TITOLO / OPERA / PROGETTO
Imp. Samale Eoli
Ordine degli Ingegneri di Forlì Cesena
Mar. 2066

TITOLO / DESCRIZIONE
Planimetria su ortofoto area WTG 11

GENERE / DESCRIZIONE
CLT DC A 1,1 T0,1 S 1,1 | 0,0

FORMATO
A1*

SCALA
1:500

FASE
PROGETTO DEFINITIVO

REV.	DESCRIZIONE	DATA	REDATTO	VERIFICATO	APPROVATO
00	Piano emissione	08/06/2022	D. Zampà	V. Makhlouf	S. Uteri
01					
02					
03					
04					

FILE: CLTEK_AXX1015XX_00_Planimetria su ortofoto.dwg
LA DIFFUSIONE E RIPRODUZIONE, ANCHE PARZIALE, DI QUESTA TAVOLA E' VIETATA A TERMINI DI LEGGE

PROVVISORIO

DEFINITIVO