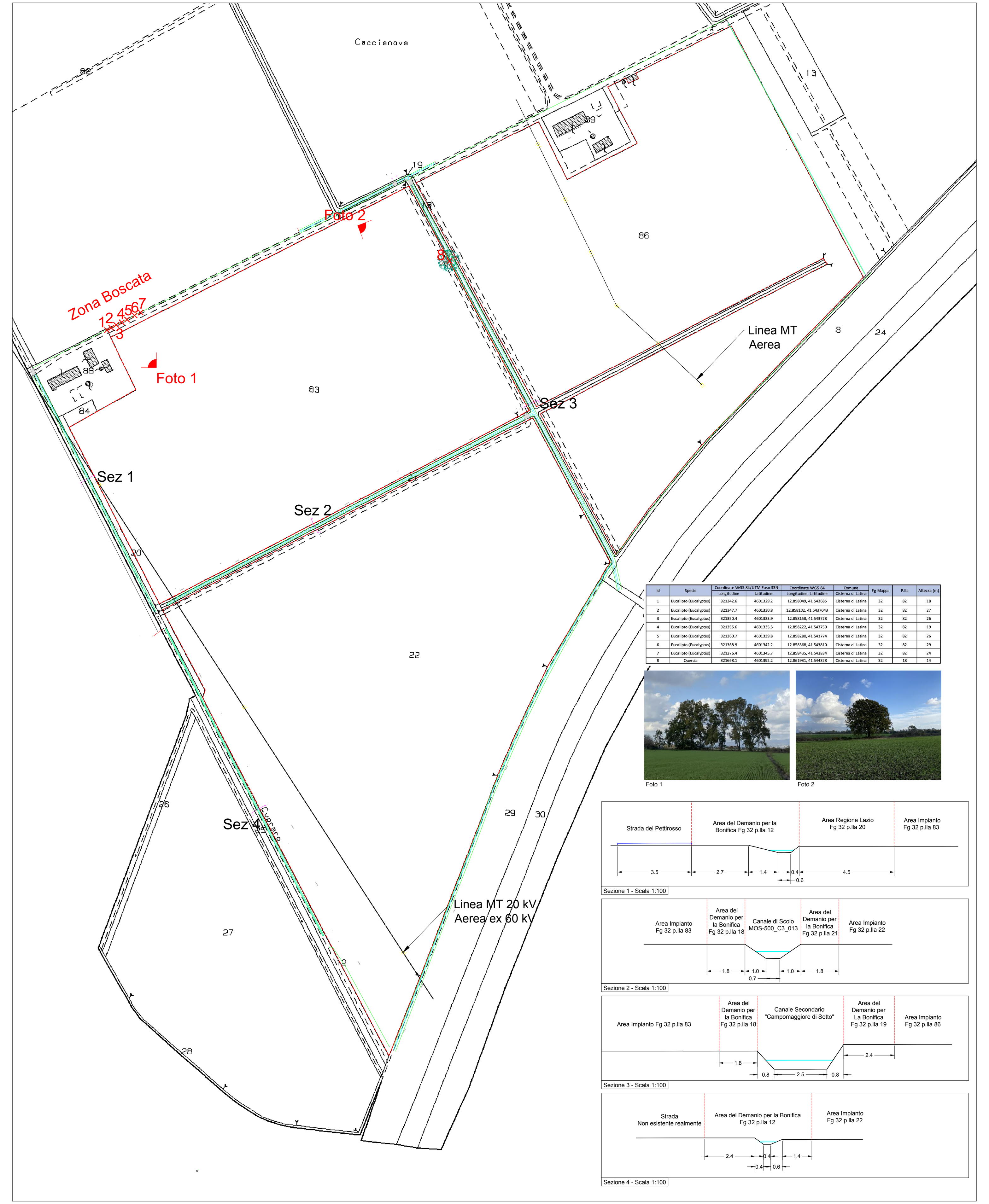

Rilievo Canali, Alberi e manufatti ante operam su Mappa Catastale - Foglio 32 - Scala 1:2000

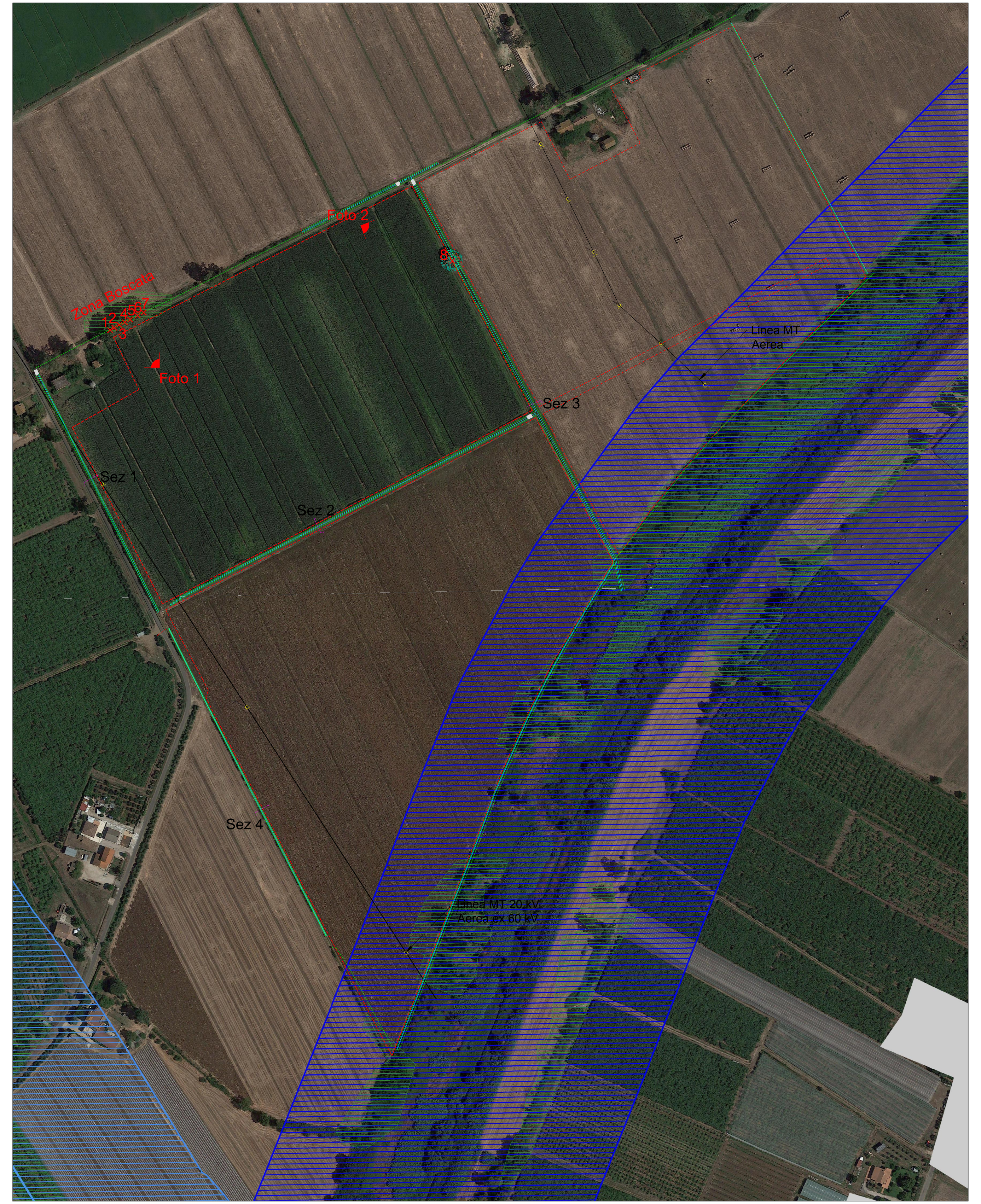

Rilievo Canali, Alberi e manufatti ante operam su orto foto con Vincoli da TAV B PTPR - Scala 1:2000

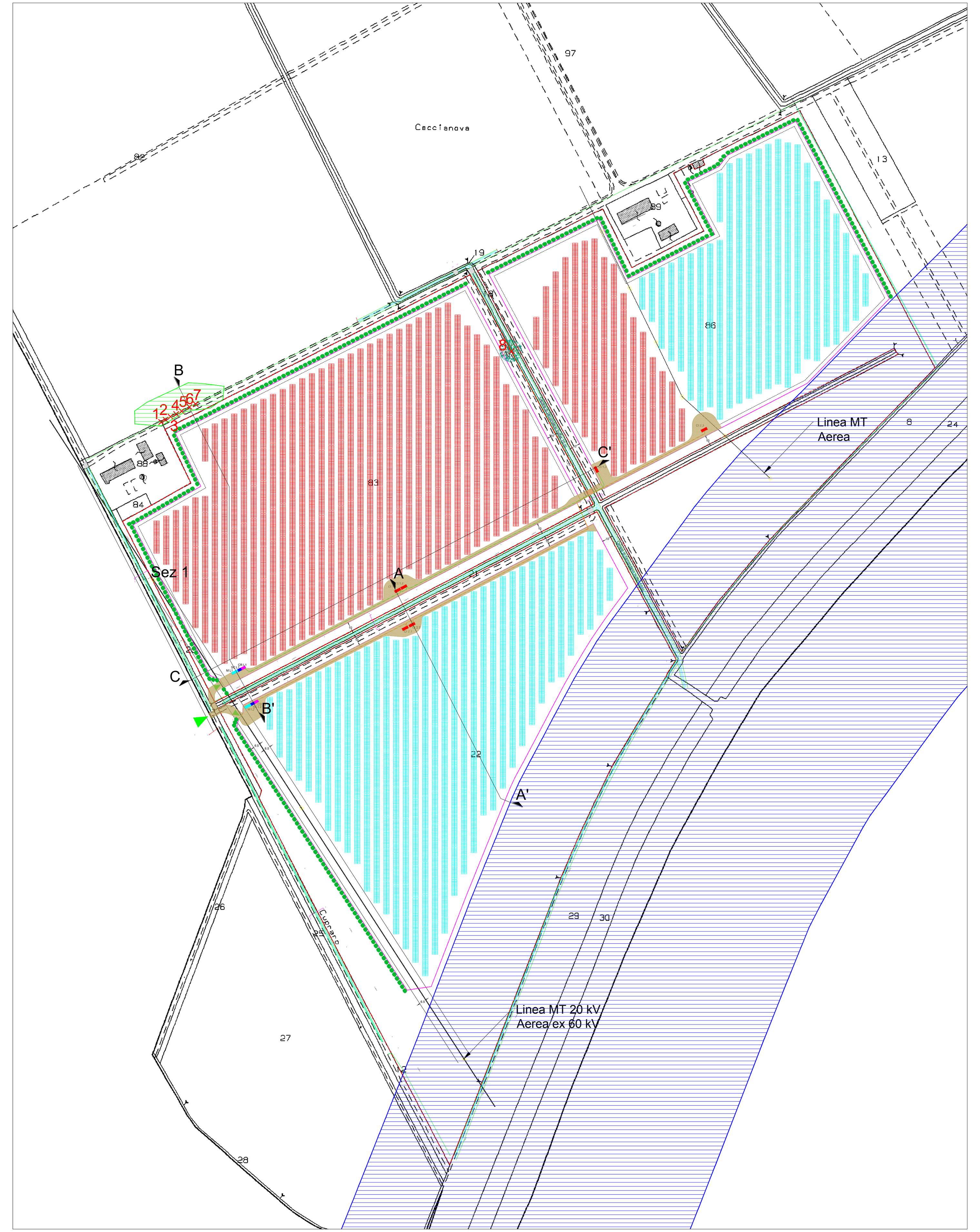

Planimetria di Progetto Mappa Catastale - Foglio 32 - Scala 1:2000

Legenda

- Limite Catastale
- Fascia di rispetto Canali Bonifiche Tav B PTPR
- Area Boscata Limitrofa all'impianto con punti rilievo Alberi
- Lineee Sezioni post-operam impianto fotovoltaico
- Recinzione dell'impianto di progetto
- Limiti Sponde Canale secondario con fascia rispetto 10 m
- Fascia vegetazionale di progetto: Filare Ulivo
- Cancello Accesso
- Viabilità interna di progetto
- Pannelli Fotovoltaici Lotto 1
- Pannelli Fotovoltaici Lotto 2
- Cavidotto MT interno Lotto 1
- Cavidotto MT interno Lotto 2
- Container Cabine Inverter e Trasformazione BT/MT (CI 2.3) (N. Inverter, N. Lotto)
- Cabina Ricezione (CR L1) (N. Lotto)
- Sala Controllo (SC L1) (N. Lotto)
- Magazzino (M L1) (N. Lotto)

Tipo pannello: Jinko Solar 615 Wp - JKM615N-78HL4
Dimensioni pannello: 2465X1134X35 mm
Lotto 1 N. pannelli: 17056 Potenza: 10.489,44 kWp
Lotto 2 N. pannelli: 17108 Potenza: 10.521,42 kWp
Pannelli TOT: 34164 Potenza totale installata: 21.010,86 kWp

SEZIONE A-A'

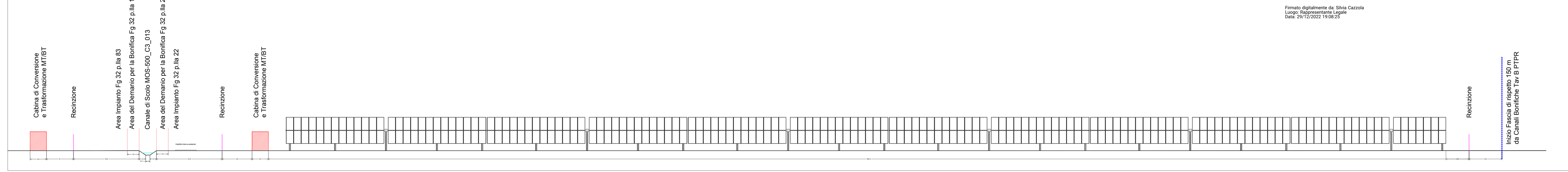

SEZIONE B-B'

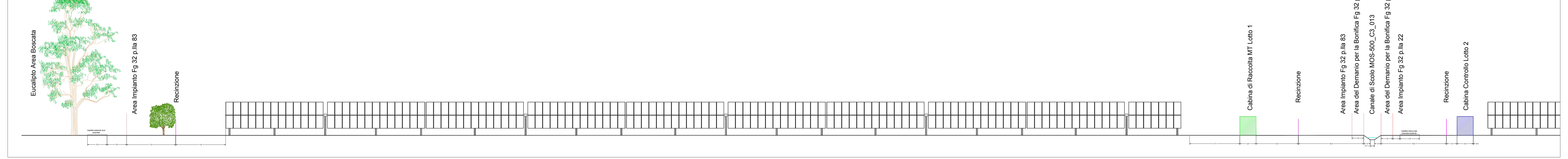

SEZIONE C-C'

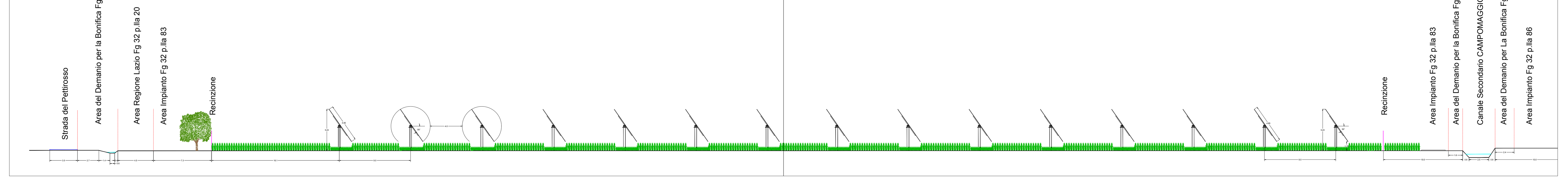

Particolare viabilità e sezione canaletti interni - Scala 1:20

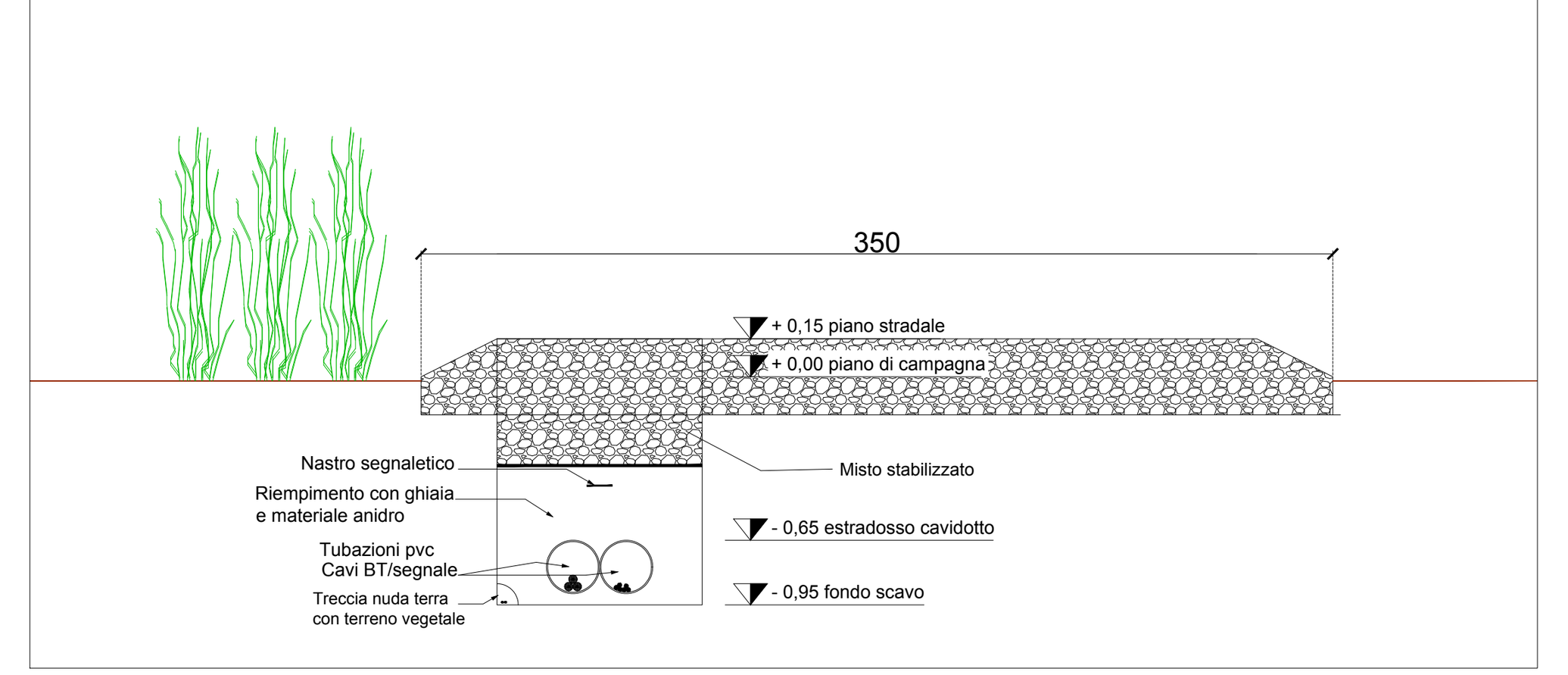

Recinzione-Cancello - Scala 1:50

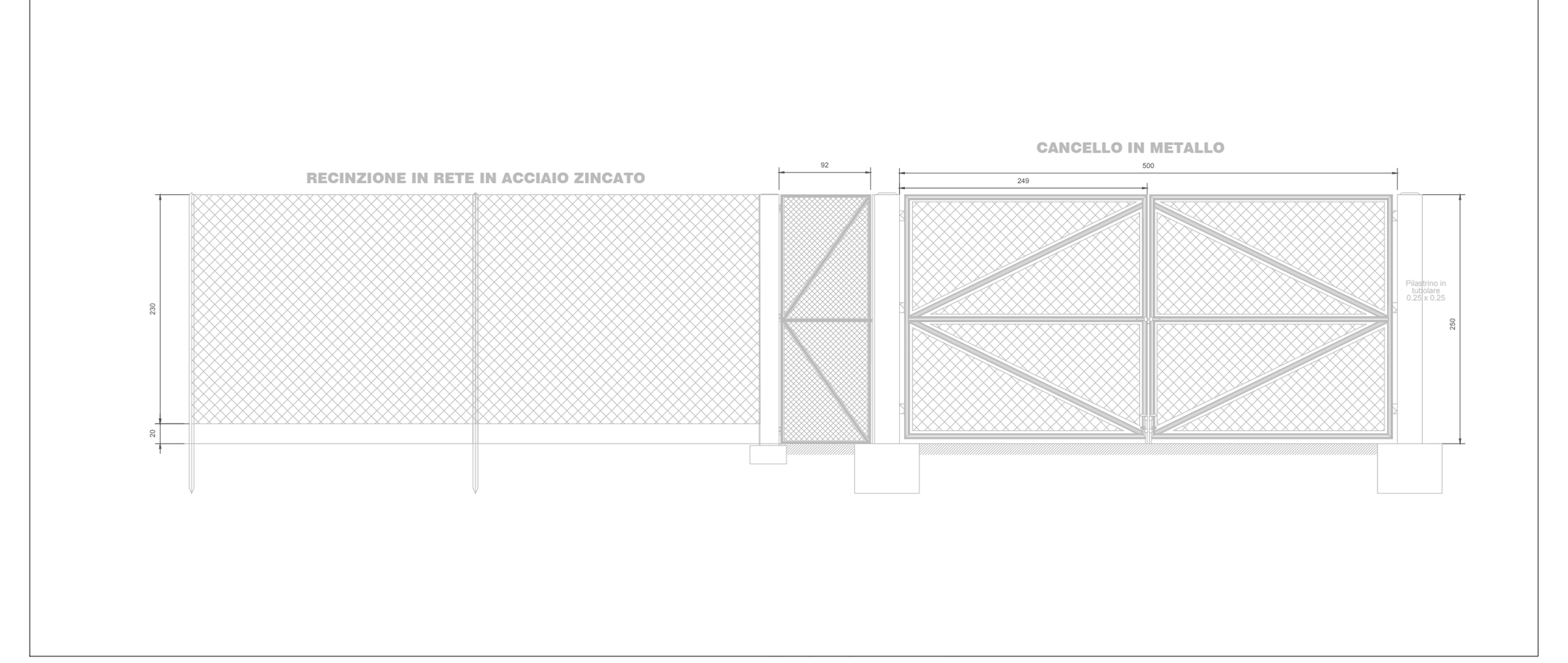

Particolare Pannelli-Sottostruttura: Vista della stringa @0° Frontale e dall'alto - Scala 1:100

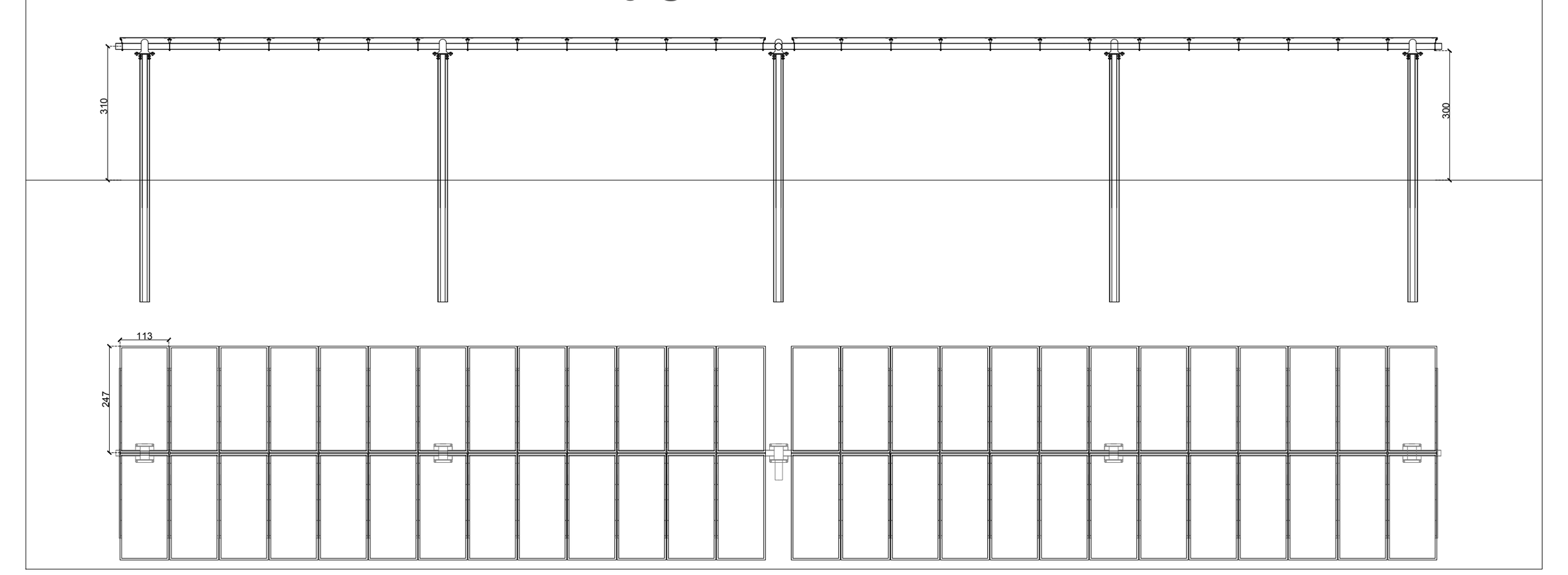

REGIONE LAZIO
Provincia di Latina

REALIZZAZIONE DELL' IMPIANTO AGROVOLTAICO "CACCIANOVA" DA 21010,86 kWp E DELLE RELATIVE OPERE ED INFRASTRUTTURE CONNESSE NEL TERRITORIO DEL COMUNE DI CISTERNA DI LATINA (LT)

Potenza Nominale Impianto: 21010,86 kWp
Potenza Immissione: 19000,00 kW

PROGETTO DEFINITIVO

DOCUMENTAZIONE GENERALE

PLANIMETRIA ANTE E POST OPERAM

LAYOUT, PARTICOLARI E SEZIONI

Livello prog.	Codice Rintracciabilità	Tipo docum.	N° elaborato	N° foglio	Tot. fogli	NOME FILE	DATA	SCALA
PD	T0738927	TAV	09 REV01	//	//	PD_DISL 2120	GENNAIO 2022	----

REVISIONI

REV.	DATA	DESCRIZIONE	ESEGUITO	VERIFICATO	APPROVATO
00	11/01/22	Emissione	Ing. R. Di Monte	Arch. V. Lauriero	Ing. R. Di Monte
01	07/11/22	Risistemazione Layout per spostamento Recinzione a 10 m dai canali di scolo	Ing. R. Di Monte	Arch. V. Lauriero	Ing. R. Di Monte

PROGETTAZIONE:
DI MONTE - Studio Tecnico
Via Vittorio Veneto, 38
70128 - Bari Palese
info@dimonte.eu

ING ROBERTO DI MONTE

ROBERTO DI MONTE
30.12.2022 10:28:47
GMT+00:00

ENTE:

FIRMA PER BENESTARE

RICHIEDENTE

SONNEDIX SAN GABRIELE S.R.L.
Corso Buenos Aires, n. 54
20124 - Milano (MI)