Individuazione dei Punti di Visuale dell'area di progetto dell'impianto agrovoltaico *CACCIANOVA*

PUNTO DI OSSERVAZIONE N. 1VIA DEL PETTIROSSO
Coordinate (WGS84): 41.540175 N 12.858821 E

Foto dello STATO DI FATTO dell'area di progetto

Fotoinserimento impianto fotovoltaico

Fotoinserimento impianto fotovoltaico con mitigazione

PUNTO DI OSSERVAZIONE N. 2VIA DEL PETTIROSSO
Coordinate (WGS84): 41.541298 N 12.858636 E

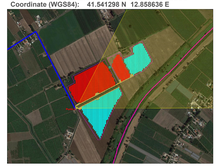

Foto dello STATO DI FATTO dell'area di progetto

Fotoinserimento impianto fotovoltaico

PUNTO DI OSSERVAZIONE N. 2AVIA DEL PETTIROSSO
Coordinate (WGS84): 41.541290 N 12.858636 E

Foto dello STATO DI FATTO dell'area di progetto

Fotoinserimento impianto fotovoltaico

PUNTO DI OSSERVAZIONE N. 2BVIA DEL PETTIROSSO
Coordinate (WGS84): 41.541298 N 12.858636 E

Foto dello STATO DI FATTO dell'area di progetto

Fotoinserimento impianto fotovoltaico

Fotoinserimento impianto fotovoltaico con mitigazione

PUNTO DI OSSERVAZIONE N. 3AVIA DEL PETTIROSSO
Coordinate (WGS84): 41.543132 N 12.857260 E



Foto dello STATO DI FATTO da Strada del Pettirosso

Note: Area Impianto non visibile dal Punto 3A su Strada perquesto si è scelto il Punto 3B interno all'area di impianto

PUNTO DI OSSERVAZIONE N. 3BVIA DEL PETTIROSSO
Coordinate (WGS84): 41.543035 N 12.857567 E

Foto dello STATO DI FATTO dell'area di progetto

Fotoinserimento impianto fotovoltaico

Fotoinserimento impianto fotovoltaico con mitigazione

PUNTO DI OSSERVAZIONE N. 4VIA Nettuno
Coordinate (WGS84): 41.579422 N 12.824043 E

Foto dello STATO DI FATTO dell'area delle Cabine di Consegna

Fotoinserimento Cabine di Consegna

SCHEMA DI POSA DELLE PIANTUMAZIONI DI MITIGAZIONE:
FILARE DI ULIVI PIANTUMATO A RIDOSSO DEI LATI ESTERNI DELLA RECINZIONE DELL'IMPIANTO LUNGO I LATI NORD, OVEST ED EST DEL LOTTO

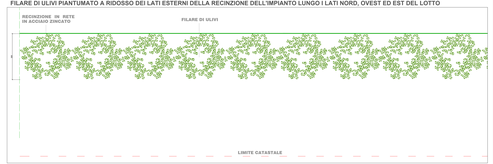

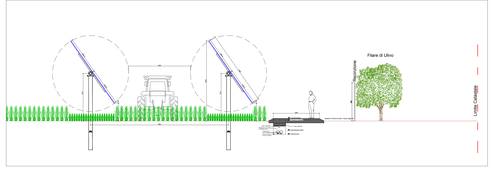

Firmato digitalmente da: Silvia Cazzola
Luogo: Rappresentanti Legali
Data: 29/12/2022 14:11:18

REGIONE LAZIO
Provincia di Latina

REALIZZAZIONE DELL' IMPIANTO AGROVOLTAICO "CACCIANOVA" DA 20886.58 kWp E DELLE RELATIVE OPERE ED INFRASTRUTTURE CONNESSE NEL TERRITORIO DEL COMUNE DI CISTERNA DI LATINA (LT)

Potenza Nominale Impianto: 21010,86 kWp
Potenza Immissione: 19000,00 kW

PROGETTO DEFINITIVO

DOCUMENTAZIONE GENERALE

ANALISI PUNTI VISUALI:
FOTOINSERIMENTI E OPERE DI MITIGAZIONE

Codice elab.	Cognome Rappresentante	Nome Rappresentante	N° sezione	N° Foglio / Tav. Fogli	NOME FILE	DATA	SCALA
PD	T0738927	TAV	14	REV01	// //	PD_ONLY.DR	FEBBRAIO 2022	---

REVISIONI

REV.	DATA	DESCRIZIONE	ESEGUITO	VERIFICATO	APPROVATO
00	24/02/22	Emissione	Ing. S. D'Aloia	Ing. F. Lauria	Ing. S. D'Aloia
01	29/12/22	Emissione	Ing. S. D'Aloia	Arch. V. Lauria	Ing. S. D'Aloia
---	---	---	---	---	---
---	---	---	---	---	---

PROGETTAZIONE:
DI MONTE - Studio Tecnico
Via Vittorio Veneto, 35
70126 - Bari Palese
info@dimonte.eu

ORDINE DEGLI INGEGNERI PROV. BARI Ing. Sergio D'ALOIA n. 5966

ROBERTO DI MONTE 04.12.2022 12:00:00 GMT+00:00

ENTE:

PROPONENTE:
sonnedix
SONNEDIX SAN GABRIELE S.R.L.
Corso Buenos Aires n. 34
20124 - Milano (MI)

Data: 04/04/2022