Firmato digitalmente da
Pablo Miguel Otin Pintado
C = IT

PROFILO DEL TERRENO



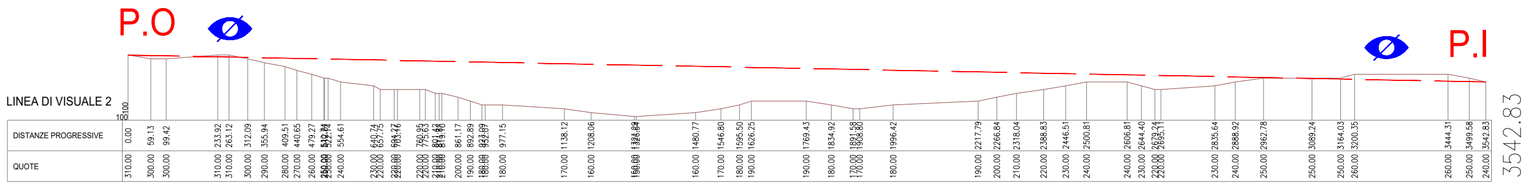

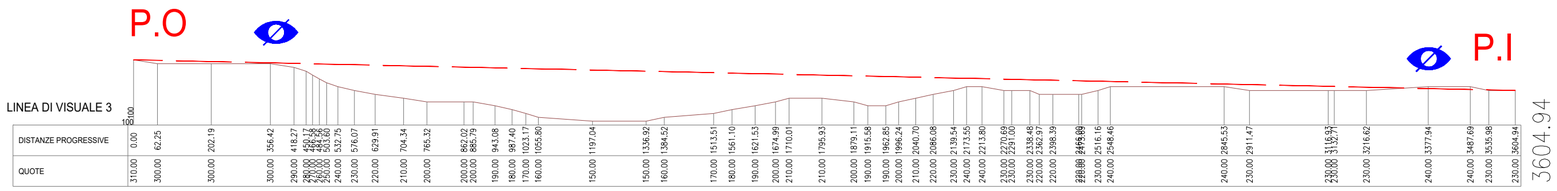

CONO OTTICO	POSIZIONE OSSERV.	POSIZIONE IMPIANTO
		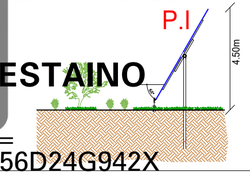

Firmato digitalmente da
MICHELE RESTAINO
SerialNumber =
TINIT-RSTMHL56D24G942X

COORDINATA GEOGRAFICA DEL PUNTO DI RIPRESA

LAT. 40.376594	LON. 16.442394

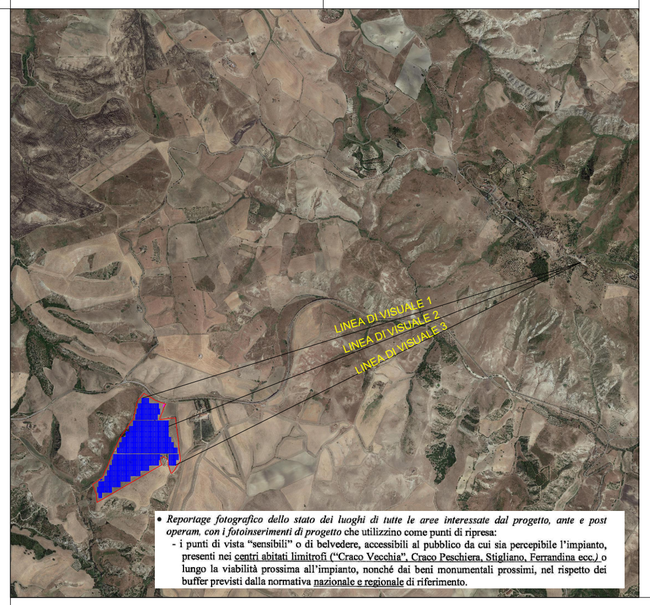

- *Reportage fotografico dello stato dei luoghi di tutte le aree interessate dal progetto, ante e post operam, con i fotoinserimenti di progetto* che utilizzino come punti di ripresa:
  - i punti di vista "sensibili" o di belvedere, accessibili al pubblico da cui sia percepibile l'impianto, presenti nei centri abitati limitrofi ("Craco Vecchia", Craco Peschiera, Stigliano, Ferrandina ecc.) o lungo la viabilità prossima all'impianto, nonché dai beni monumentali prossimi, nel rispetto dei buffer previsti dalla normativa nazionale e regionale di riferimento.

LEGENDA	
	ZONA DI VISUALE INTERROTTA
P.I	POSIZIONE IMPIANTO
P.O	POSIZIONE OSSERVATORE

PANORAMICA DAL PUNTO DI RIPRESA

DATA ACQUISIZIONE IMMAGINI 19/09/2022

"SERRA CARUSO CAP"

REV.	DESCRIZIONE E REVISIONE	Sigla	Data	Firma
1	RISCONTRO INTEGRAZIONE MiC prot.2932 del 01/09/2022	MR	12/22	

EMESSO

PROGETTAZIONE
GVC ENGINEERING
Via delle Finiete 1 - 85100 - Potenza
email: info@gvcingegneria.it
website: www.gvcingegneria.it
C.F. e P.IVA 01797160761
P.E.C.: gvcsrl@pigapec.it
Direttore Tecnico:
dott. ing. MICHELE RESTAINO
Collaboratori GVC s.r.l. per il progetto:
dott. ing. CARLO VIOLANO RESTAINO
dott. ing. ATTILIO VIOLANO
Direttore Tecnico
Ing Michele Restaino

GEOLOGIA
Nuova Atlantide soc. coop. a r.l.
Località Palazzo snc - 75011 Accettura - Matera
email: progettazione@nuovaatlantide.com
Direttore Tecnico:
geol. ANTONIO DI BASE
Collaboratore per il progetto:
geol. TOMMASO SANTOCHIRICO
"Nuova Atlantide" Società Cooperativa
Località Palazzo s.n.c. 75011 ACCETTURA (MT)

ARCHEOLOGIA
Dott. Antonio Bruscella
Dott. Antonio Bruscella
ANTONIO BRUSCELLA
Archeologo - Specializzato
Tecnico di fascia F - D.M.Finanze
n. iscrizione elenco
n. iscrizione albo professionale
P. IVA 01786770775 - CF. BRSNTN75C05F052Q

INTEGRAZIONI ARCHEOLOGIA
Dott. ssa Marta Pollio
DOTT.SSA MARTA POLLIO
- Archeologa Specializzata -
VIA MARINA VECCHIA n.1
85013 CAMPOMAIOR (PZ)
P.I. 01681810765 - C.F. PLLMRT76C55I056A

AGRONOMIA
Dott. agr. Paolo Castelli
Viale Croce Rossa 25 - 90144 - Palermo
email: posta:castelli@mail.it
P.IVA 05456370826
ORDINE DEI DOTTORI AGRONOMI E DEI DOTTORI FORESTALI DELLA PROVINCIA DI PALERMO
DOTT. AGR. PAOLO CASTELLI
N. 1000

Committente
AMBRA SOLARE 16 s.r.l.
Via Tevere n.41 - 00198 ROMA, Italia
ramarasolare16srl@legalmail.it
C.F. e P.IVA 16111141004
SOCIETA' DEL GRUPPO POWERTIS s.r.l.

Powertis
Via Tevere, 41 - 00198 ROMA, Italia
www.powertis.com

Soltec
Via Tevere, 41 - 00198 ROMA, Italia
www.soltech.com

Comune: COMUNE DI CRACO (MT)

Opera: PROGETTO PER LA REALIZZAZIONE DI UN IMPIANTO AGRIVOLTAICO DI POTENZA NOMINALE PARI A 19.994,88 kWp DENOMINATO "SERRA CARUSO CAP" - UBICATO NEL COMUNE DI CRACO (MT) - REGIONE BASILICATA

Oggetto: PROGETTO DEFINITIVO
ELABORATO PUNTO 1.A.1 (CRACO)
MUSEO EMOZIONALE DI CRACO

COD. RIF	G/139/03/A/01/PD	
ELABORATO		FILE
Categoria	N.°	
PD		Scala: VARIE

1.a.1.d

Questo disegno è di nostra proprietà riservata a termine di legge e ne è vietata la riproduzione anche parziale senza nostra autorizzazione scritta