




REGIONE CAMPANIA
PROVINCIA DI CASERTA
COMUNE DI CANCELLO ED ARNONE



AUTORIZZAZIONE UNICA EX D.Lgs 387/2003
VALUTAZIONE IMPATTO AMBIENTALE EX. ART. 23
D.Lgs 152/2006

INSTALLAZIONE DI UN IMPIANTO DI PRODUZIONE DI ENERGIA DA FONTE SOLARE DENOMINATO "CANCELLO ARNONE" DI POTENZA IN IMMISSIONE PARI A 20.000,00 kW E POTENZA DI PICCO PARI A 19.818,54 kW

Codice pratica: 202100623



Codice identificativo

Commessa	Liv. prog.	Tip.	Codice Elaborato
SE225	PD	E	IND_GEOGN

DATA	SCALA
Marzo 2022	1:2000

Titolo elaborato

Carta delle indagini geognostiche eseguite

REVISIONI

REV.	DATA	DESCRIZIONE	ESEGUITO	VERIFICATO	APPROVATO

Progettazione:



STUDIO ENERGY SRL
 Via delle Comunicazioni snc
 75100 Matera
 C/F. e P.IVA 01175590775

Tecnici:

Dott. Ing. Calbi Francesco Rocco



Il Proponente:



SMARTENERGYIT2104 S.R.L.
 Piazza Cavour, 1 - 20121 Milano (MI)
 C.F./P.IVA 11625050965

LEGALE RAPPRESENTANTE







REGIONE CAMPANIA
PROVINCIA DI CASERTA
COMUNE DI CANCELLO ED ARNONE


PROGETTO PER LA REALIZZAZIONE DELL'OPERA DI CONNESSIONE DI UTENZA E DI RETE (RTN) DENOMINATA "CANCELLO 380" A SERVIZIO DEGLI IMPIANTI FOTOVOLTAICI
 **STARENERGIA**

STARENERGIA SRL
 SEDE LEGALE: VIA M. SCHIPA, N° 100
 800122 NAPOLI - P.IVA 05769401216
 PEC: STARENERGIA@PEC.IT

RELAZIONE GEOLOGICA, GEOTECNICA e di COMPATIBILITA' SISMICA
Carta Indagini Geognostiche Eseguite

PROGETTISTA	PROPONENTE	SCALA
 geol. IERVOLINO GEOLOGIA APPLICATA e PEDOLOGIA via Trofa, 5 Ottaviano (NA) cell. 3203339199 email: vittorioemanueleierolino@gmail.com sito web: www.geologierolino.it Firmato digitalmente da: VITTORIO EMANUELE IERVOLINO Data: 28/03/2022 22:57:32	CAMPANIA SOLARE S.R.L. via F. Giordani, 42 800122 Napoli tel 0810607743 Rea - NA1051228 - CF/P.IVA 03700581219 mail: campaniasolare@starenergia.com pec: campaniasolare@pecitta.com Cod. Univoco: SRU082D	1:2.000
Revisori e Coordinamento:  Roberto Colonna Dr. Geol. Vittorio Emanuele IERVOLINO 28/03/2022		TAVOLA AS245-ET53ALL04-D
Rev: 00	Data: 28/03/2022	Note:

- Legenda**
-  prova penetrometrica CPT
 -  prova sismica Masw
 -  area stazione

