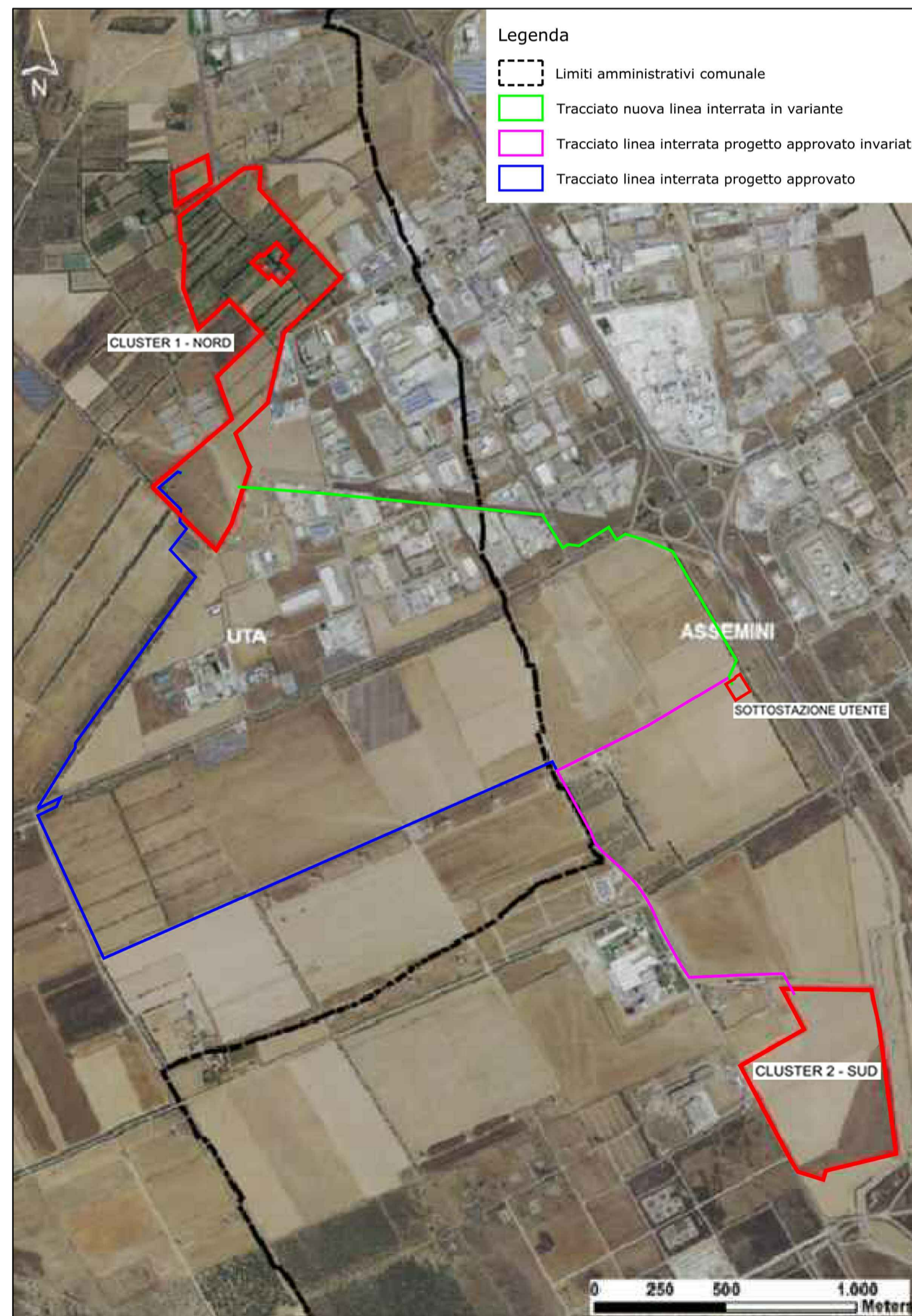
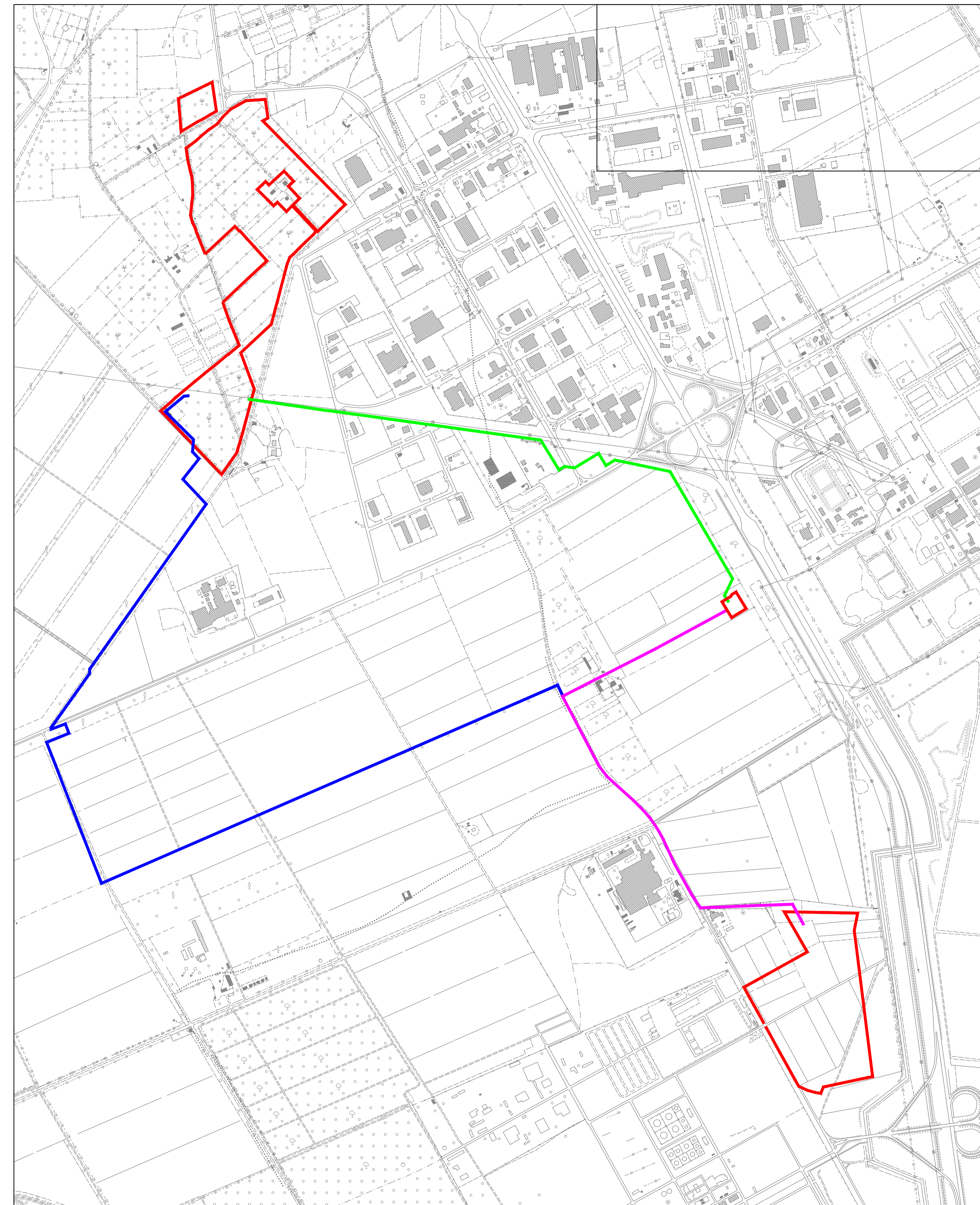
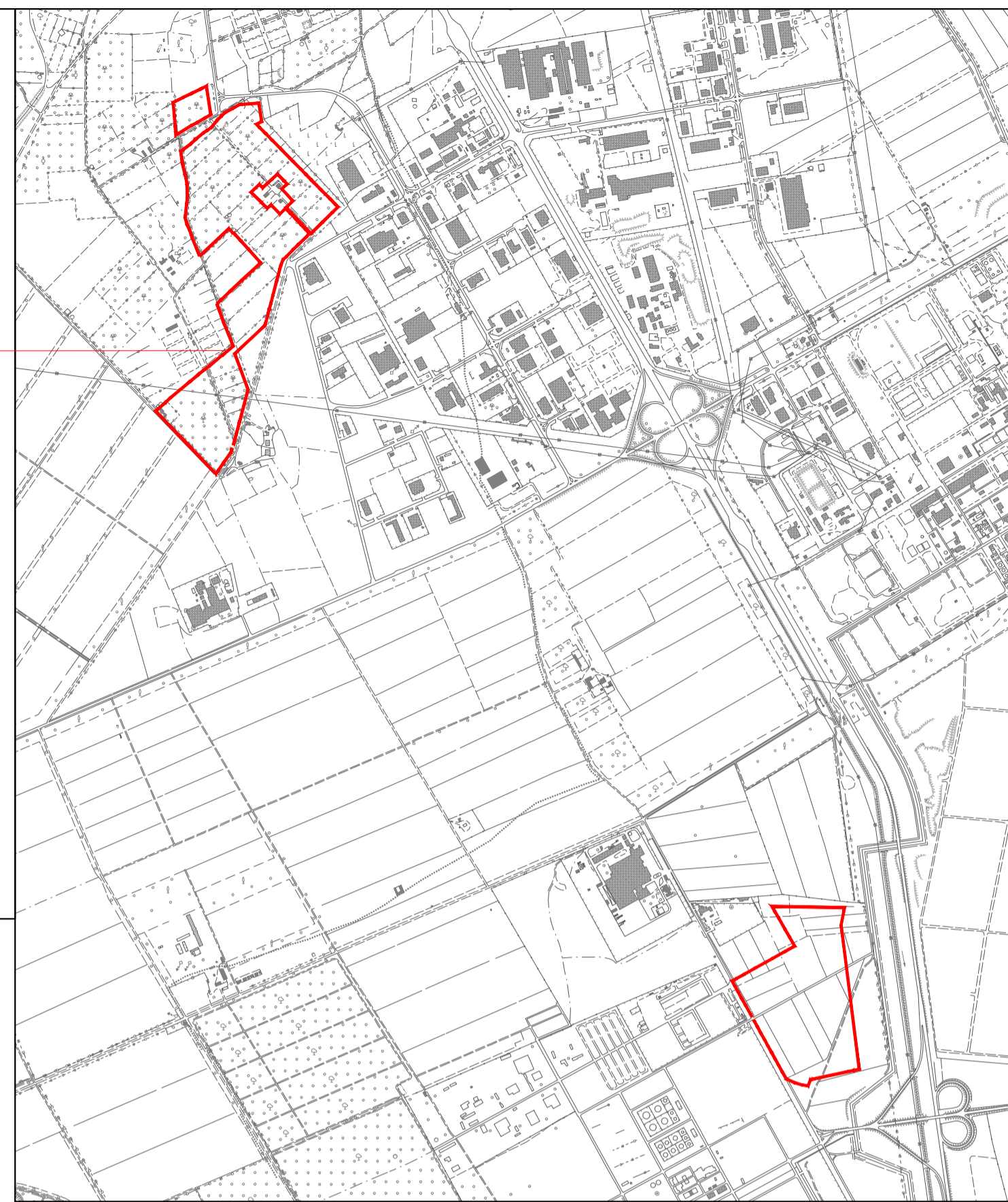
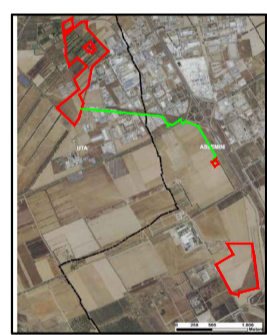


Inquadramento fogli CTR



- Legenda**
- Limiti amministrativi comunale
 - Tracciato nuova linea interrata in variante
 - Tracciato linea interrata progetto approvato invariata
 - Tracciato linea interrata progetto approvato



MINISTERO DELL'AMBIENTE E DELLA TUTELA DEL TERRITORIO E DEL MARE
Direzione per le Valutazioni e le Autorizzazioni Ambientali

Oggetto

Proposta di Variante al progetto di cui all'Autorizzazione Unica, Rep. 392 Prot. n. 20746 del 04/06/2021, per la modifica del tracciato della linea elettrica interrata di collegamento del Cluster 1 Nord con la sottostazione elettrica (SSE)

Elaborati

Inquadramento su CTR e Ortofoto dell'area di intervento. Indicazione dello stato di fatto e della proposta progettuale.

Allegato B data
Inquadramento territoriale e Novembre 2022
proposta progettuale

Committente

EEC Solar S.r.l.

PROGETTAZIONE

Ing. Alberto ANTINORI

