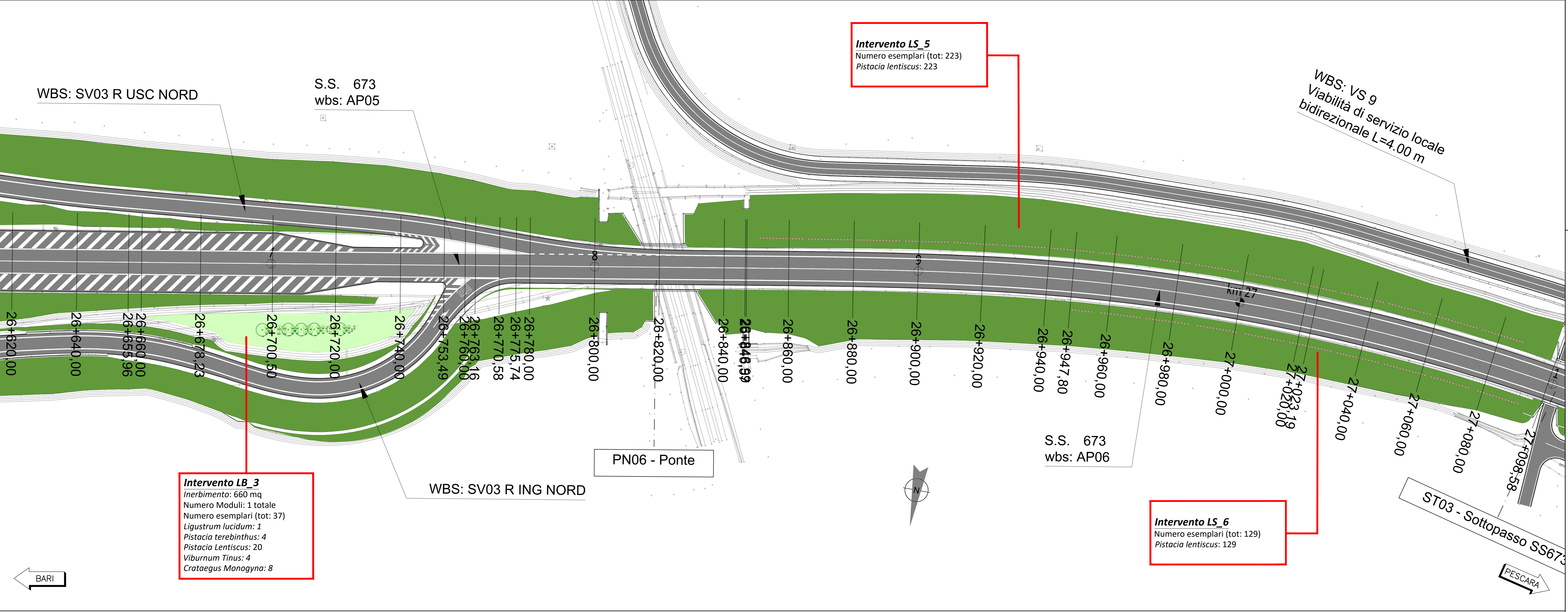
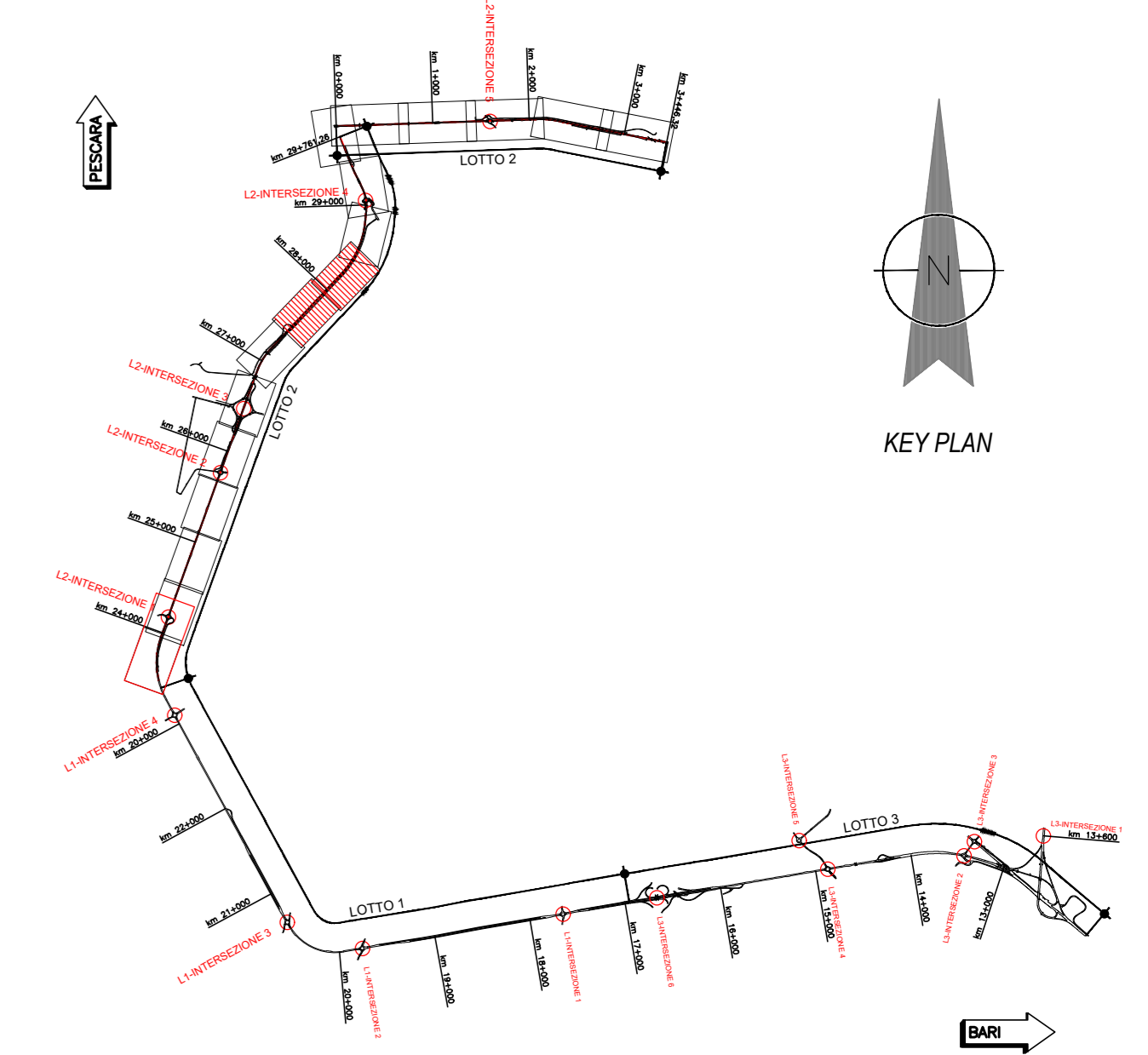


Opere a Verde nei tratti da Km 26+620,00 a Km 27+098,58, da Km 27+320,00 a Km 27+780,00 e da 27+780,00 a 28+240,00



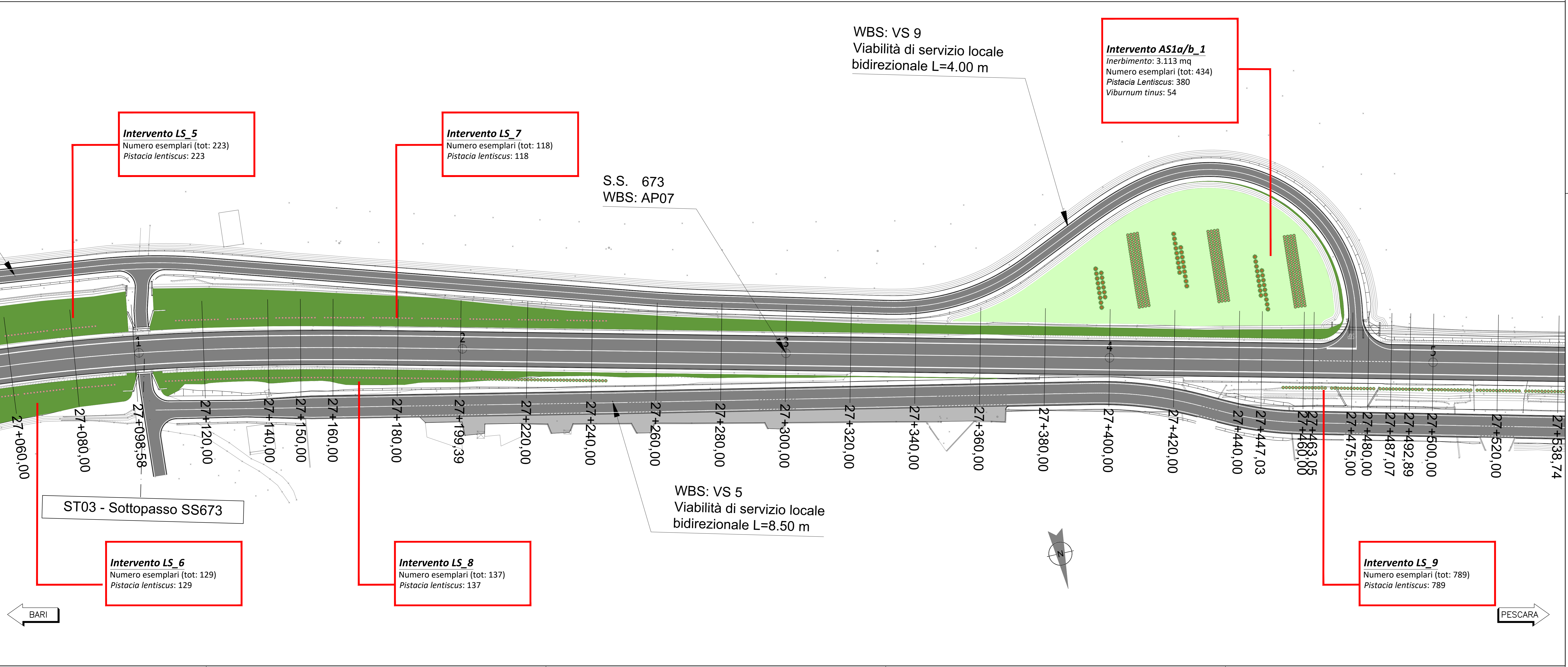
Intervento LB_3
 Inerbimento: 660 mq
 Numero Moduli: 1 totale
 Numero esemplari (tot: 37)
Ligustrum lucidum: 1
Pistacia terebinthus: 4
Pistacia Lentiscus: 20
Viburnum Tinus: 4
Crataegus Monogyna: 8

Intervento LS_5
 Numero esemplari (tot: 223)
Pistacia lentiscus: 223

Intervento LS_6
 Numero esemplari (tot: 129)
Pistacia lentiscus: 129

LEGENDA

TIPO DI INTERVENTO		QUANTITA' totali
INTERVENTI AREALI	Intervento AR1_n° Rotatoria con arbusti ornamentali Tipo 1 (Viabilità Ordinaria)	n. essenze: 1.264
	Intervento AR2_n° Rotatoria con arbusti ornamentali Tipo 2 (Regio Tratturo)	n. essenze: 328
	Intervento AS1a/b_n° Area di svincolo Tipo 1 (Dimensioni Contenute)	n. essenze: 434
	Intervento AS1b_n° Area di svincolo Tipo 2	n. essenze: 780
	Intervento AS2_n° Area interclusa in rotatoria ornamentale Tipo 2 Dune rinverditte	n. essenze: 189
INTERVENTI LINEARI	Intervento LS1_n° Filare Arbustiva su scarpata	n. essenze: 6095
	Intervento LB2_n° Fascia arborea/arbustiva in Area di Bordo	n. essenze: 333
INERBIMENTO	Inerbimento	-
	Idrosemina su scarpate	-
AREE DI CANTIERE	Ripristino ambientale ante-operam	23.900 mq



Intervento LS_5
 Numero esemplari (tot: 223)
Pistacia lentiscus: 223

Intervento LS_7
 Numero esemplari (tot: 118)
Pistacia lentiscus: 118

Intervento AS1a/b_1
 Inerbimento: 3.113 mq
 Numero esemplari (tot: 434)
Pistacia Lentiscus: 380
Viburnum tinus: 54

Intervento LS_6
 Numero esemplari (tot: 129)
Pistacia lentiscus: 129

Intervento LS_8
 Numero esemplari (tot: 137)
Pistacia lentiscus: 137

Intervento LS_9
 Numero esemplari (tot: 789)
Pistacia lentiscus: 789

sanas
 GRUPPO FS ITALIANE
 Struttura Territoriale Puglia

Interventi ricorrenti di manutenzione ai fini del recupero funzionale della Tangenziale Ovest di Foggia - S.S. n. 673 (ex S.S. n. 16)
Lotto 2
 S.S. n. 673 dal casello autostradale al km 23+650

PROGETTO ESECUTIVO BA-11

A.T.I. di PROGETTAZIONE:
 (Mandatario) **bonifica spa** (Mandatario) **FRANCHETTI** (Mandatario) **SCAL**

PROGETTISTI:
 Ing. Pascale Maria Bocchetto - Responsabile Integrativa Progettazione
 Geoplastiche - Ordine Ing. Roma n. 3664-Sar A
 Ing. Luigi Albert - Ordine Ing. Milano n. 14725-Sar A
 Ing. Paolo Franchetti - Ordine Ing. Vicenza n. 2013-Sar A

RESPONSABILE DEL PROCEDIMENTO:
 Ing. Rocco Leggeri

RESPONSABILE DI PROGETTO:
 Ing. Federico Moroni - Ordine Ing. Roma n. 29842-Sar A

IL GEOLOGO:
 Dott. Geol. Alessandro Bruno - Ordine Geol. Lazio n. 1537

COORDINATORE PER LA SICUREZZA IN FASE DI PROGETTAZIONE:
 Ing. Giampaolo Cambiagi - Ordine Ing. Roma n. 14034-Sar A

TITOLO:
**IA - PROGETTO DI INSERIMENTO PAESAGGISTICO
 OPERE A VERDE
 Planimetria degli Interventi Opere a Verde Tav. 4/8**

CODICE PROGETTO: ST18A0011	LIV. PROG. ANNO: E 2022	NOME FILE: TO2IA00AMBPP01-05A	REVISIONE: A	SCALA: 1:500
ELAB.: TO2IA00AMBPP04				

A	PRIMA EMISSIONE	Mappe 2022	R. Muto	D. Delfi	F. P. Bocchetto
REV.	DESCRIZIONE	DATA	REDATTO	VERIFICATO	APPROVATO