1 QTR - RETE ECOLOGICA

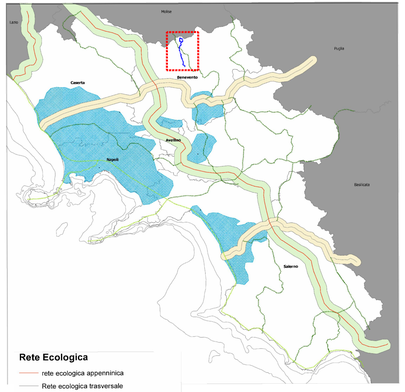

LEGENDA
LOCALIZZAZIONE AREA INTERVENTO

L'area di intervento interseca "Corridoio regionale da potenziare"

AREE PROTETTE E SITI "UNESCO " PATRIMONIO DELL'UMANITA'

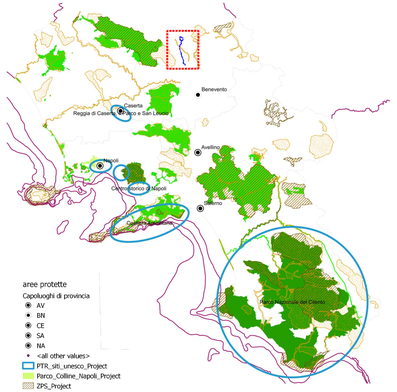

LEGENDA
LOCALIZZAZIONE AREA INTERVENTO

L'area di intervento in area SIC

3° QTR - SISTEMI TERRITORIALI DI SVILUPPO

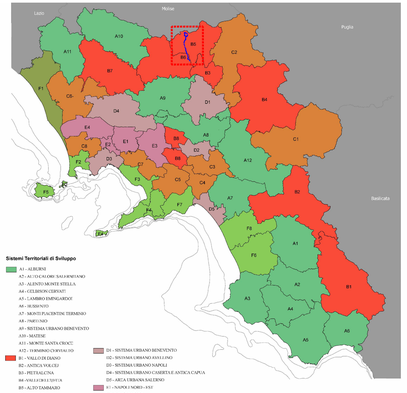
Molise
Lazio
Puglia
Basilicata
Sistemi Territoriali di Sviluppo
A1 - ALBURNI
A7 - ALTO CILENTO SALERNITANO
A8 - ALENTO MONTE STELLA
A4 - CILIBERTO-DRAGATI
A5 - CAMBIO EMPOLIGROSI
A6 - SUSSANTO
A7 - MONTI PLACITINI TIRRENIO
A8 - FARO UNO
A9 - SISTEMA URBANO BENEVENTO
A10 - SAITEM
A11 - MONTE SANTA CROCE
A12 - TAMMARO CVRDAM TO
B1 - VALLO DI DIANO
B2 - ANTICA VOLCEI
B3 - PETTALCINA
B4 - VALLO DI LUCANIA
B5 - ALTO TAMMARO
B6 - TITERNO
B7 - MONTI MAGGIORE
B8 - ALTO CILANO
C1 - ALTA IRPINIA
C2 - FORTORE
C3 - SICONDANA
C4 - VALLE IDRO
C5 - AGRO VOCEDIO SANESE
C6 - PIANURA INTERNA CASERTANA
C7 - CORRAS VERDI SANNITI
C8 - AREA GEGLLEMME
D1 - SISTEMA URBANO BENEVENTO
D2 - SISTEMA URBANO AVELLINO
D3 - SISTEMA URBANO NAPOLI
D4 - SISTEMA URBANO CASERTE E ANTICA CAPUA
D5 - AREA URBANA SALERNO
E1 - NAPOLI NORD - AVE
E2 - NAPOLI NORD
E3 - NOLANO
E4 - SEDIANA AVERSANO
F1 - LITORALE DOMITIO
F2 - AREA FLEGREA
F3 - MEGLIO DORIA - TORRE STABIESE
F4 - PENISOLA SORRENTINA
F5 - ISOLE MINORI
F6 - MAGNA GRECIA
F7 - PENISOLA AMALFITANA
F8 - PIANA DEL SELE

LEGENDA
LOCALIZZAZIONE AREA INTERVENTO

L'area di Intervento ricade all'interno dei Sistemi "B5 - ALTO TAMMARO" e "B6 - TITERNO".

3° QTR - SISTEMI TERRITORIALI DI SVILUPPO: DOMINANTI

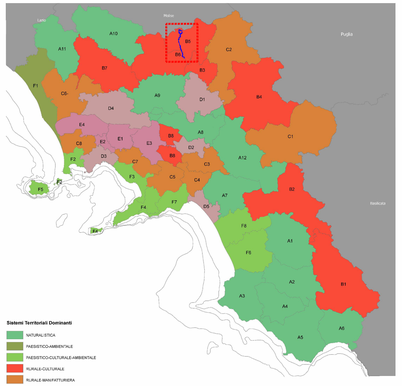

LEGENDA
LOCALIZZAZIONE AREA INTERVENTO

L'area di Intervento ricade all'interno del Sistema Territoriale di Sviluppo a Dominante Rurale-culturale.

VISIONING PREFERITA

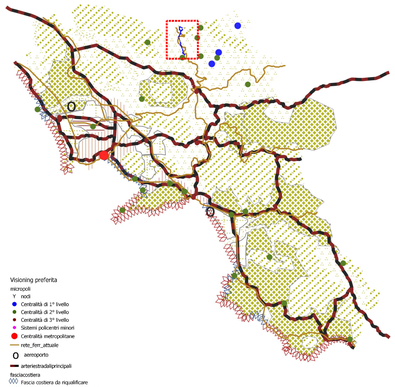

LEGENDA
LOCALIZZAZIONE AREA INTERVENTO

L'area di intervento ricade nelle "Aree vallive irrigue con tendenza a specializzazione produttiva" e "Aree Naturali protette", inoltre interseca la "Rete ferroviaria attuale".

VISIONING TENDENZIALE

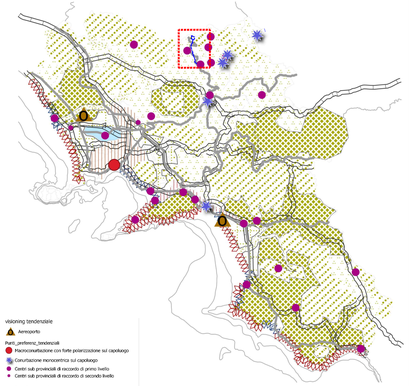

LEGENDA
LOCALIZZAZIONE AREA INTERVENTO

L'area di intervento interessa "Aree vallive irrigue con tendenza a specializzazione produttiva" e "Aree Naturali protette"', inoltre interseca la "Rete ferroviaria attuale".

RISORSE NATURALISTICHE E AGROFORESTALI

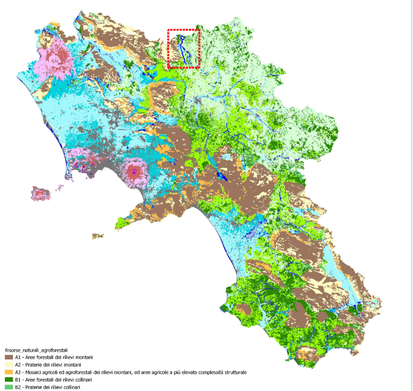

LEGENDA
LOCALIZZAZIONE AREA INTERVENTO

L'area di intervento ricade nella categoria B1, B2, B3, B4, D1, D2, D3, D4 e E.

SISTEMI DEL TERRITORIO RURALE E APERTO

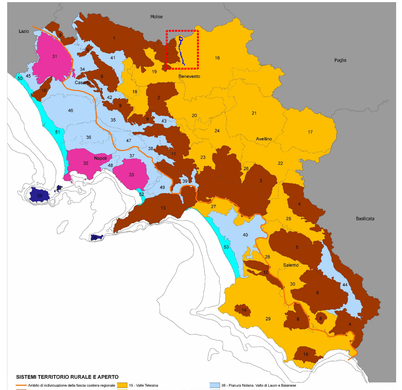
Molise
Lazio
Puglia
Basilicata
SISTEMI TERRITORIO RURALE E APERTO
Ambiti di rivalorizzazione della fascia costiera regionale
1 - Massiccio del Matese
2 - Monte Taburno-Camposauro
3 - Monti Picentini
4 - Monte Marzano e dorsale della Maddalena
5 - Monte Cervialto
6 - Complesso del Cervati
7 - Alburni
8 - Monti Ladronne - Vesole - Sammarco
9 - Monti Cantalupo e Cantalupo
10 - Monti Tifata e Monte Maggiore
11 - Monte Massico
12 - Monti di Avella, Mercogliano e Pizzo d'Alvano
13 - Monti Vesuvio e Somma
14 - Filetari della penisola Sorrentina-Amalfitana
15 - Monte Sticria
16 - Monti Picentini
17 - Colline dell'Alto Tammaro e Fortore
18 - Colline dell'Alto Ufita
19 - Colline del Medio Volturno
20 - Colline del Sabato e del Calore Beneventano
21 - Colline del Calore Irpino e dell'Ufita
22 - Colline dell'Ofanto
23 - Conca di Avellino
24 - Colline della Daunia Irpina
25 - Colline del Tanagro e dell'Alto Sele
26 - Conca di Monteforte e Baiano Irpino
27 - Colline di Salerno ed Eboli
28 - Colline del Calore Lucano
29 - Colline costiere del Cilento
30 - Colline del Cilento interno
31 - Valvano di Roccamonfina
32 - Campi Flegrei
33 - Somma-Vesuvio
34 - Piana del Roccamonfina
35 - Piana/o Casertana
36 - Piana/o Pregna
37 - Piana/o Vesuviana
38 - Valle Telesina
39 - Piana/o Nolana- Valle di Lauro e Baianese
40 - Piana del Sarno
41 - Piana del Sele
42 - Piana del Volturno
43 - Piana di Monteverna
44 - Valle Caudina
45 - Valle di Diano
46 - Piana/o del Garigliano
47 - Piana/o del Basso Volturno
48 - Piana/o del Regi Lagni
49 - Piana/o del Sebeto
50 - Piana/o del Sarno
51 - Piana/o costiera del Garigliano
52 - Piana/o costiera del Volturno e del Monte Tifata
53 - Piana/o costiera del Sarno
54 - Piana/o costiera del Sele
55 - Valle di Prossida
56 - Valle d'Ischia
57 - Valle di Capri
LEGENDA
LOCALIZZAZIONE AREA INTERVENTO

L'area di intervento ricade nel Sistema del Territorio Rurale e Aperto "16 - Colline dell'Alto Tammaro e Fortore".

CARTA DELLE STRUTTURE STORICHE-ARCHEOLOGICHE DEL PASSATO

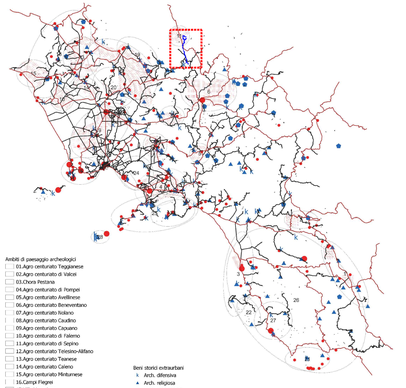
Ambiti di paesaggio archeologici
01.Agro centuriato Teqianese
02.Agro centuriato di Valcei
03.Chora Pestana
04.Agro centuriato di Pompei
05.Agro centuriato Aeritimno
06.Agro centuriato Benventano
07.Agro centuriato Nolano
08.Agro centuriato Caudino
09.Agro centuriato Capuano
10.Agro centuriato di Falerno
11.Agro centuriato di Sepino
12.Agro centuriato Teanese-Alifano
13.Agro centuriato Teanese
14.Agro centuriato Calenu
15.Agro centuriato Minturnese
16.Campi Flegrei
17.Ville Vesuviane
18.Sistemi di centri fortificati del Garigliano
19.Sistemi di centri fortificati del Hi.Matese
20.Sistemi di centri fortificati del Hi.Trebulani
21.Grotte preistoriche di costa lepori
22.Cinnali del del Monte Stella
23.Vallone della Costiera Amalfitana
24.Corona vesuviana
25.Costiera amalfitana e sorrentina
26.Cilento
27.Chora velina
28.Capri
Beni storici extraurbani
Arch. difensiva
Arch. religiosa
Arch. residenziale
Infrastrutture
Siti archeologici
di grande rilievo
di medio rilievo
Centuriazioni Romane
tracciati rinvenuti
tracciati ipotetici
Rete stradale di epoca Romana
Rete stradale storica
Centri e agglomerati storici
LEGENDA
LOCALIZZAZIONE AREA INTERVENTO

L'area di intervento interseca l'ambito di paesaggio archeologico "11.Agro centuriatio di Sepino", un tratto di "Rete stradale di epoca Romana" e "Rete stradale storica"

SCHEMA DI ARTICOLAZIONE DEI PAESAGGI DELLA CAMPANIA

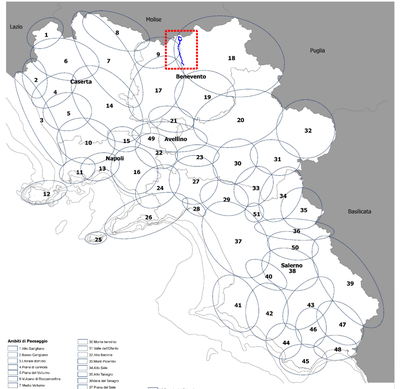
Molise
Lazio
Puglia
Basilicata
Caserta
Benevento
Avellino
Napoli
Salerno
Ambiti di Paesaggio
1 - Isole Campane
2 - Monte Cornacchia
3 - Monti Tifatini
4 - Piana di Gaiano
5 - Piana del Volturno
6 - Litorale di Cuma
7 - Monti Vulcanici
8 - Massico
9 - Alto Liceno
10 - Piana Regina
11 - Campi Flegrei
12 - Piana di Acerra-Pomigliano
13 - Vesuvio
14 - Costiera
15 - Penisola
16 - Amalfitana
17 - Vesuvio
18 - Massico e dolle sessana
19 - Fortore e Tammaro
20 - Monte Maggiore
21 - Monti Picentini
22 - Alto Sele
23 - Monte Tanagro
24 - Monte Sirino
25 - Monte Alpi
26 - Monte Vulturino
27 - Piana del Sele
28 - Vallo Diano
29 - Valle di Diano
30 - Costa Cilentana
31 - Costa Cilentana
32 - Alburni
33 - Monti Ladronne
34 - Monti Cervialto
35 - Monti Marzano
36 - Monti Alburni
37 - Monti Cantalupo
38 - Monti Cervialto
39 - Monti Cervialto
40 - Monti Cervialto
41 - Monti Cervialto
42 - Monti Cervialto
43 - Monti Cervialto
44 - Monti Cervialto
45 - Monti Cervialto
46 - Monti Cervialto
47 - Monti Cervialto
48 - Monti Cervialto
LEGENDA
LOCALIZZAZIONE AREA INTERVENTO

L'area di intervento ricade all'interno del Paesaggi della Campania negli ambiti "9 - Alto Literno" e "18 - Fortore e Tammaro".

Regione Campania
Provincia di Benevento
Comuni di Morcone e Pontelandolfo

Impianto per la produzione di energia elettrica da fonte eolica denominato "Colle Marco", avente potenza nominale pari a 39,6 MW, da realizzarsi nel Comune di Morcone (BN) e relative opere connesse ed infrastrutture indispensabili nei comuni di Morcone (BN) e Pontelandolfo (BN)

Titolo

SCREENING DEI VINCOLI - P.T.R. REGIONE CAMPANIA

Scala	Formato Stampa	Numero documento						
-	A1+	Commessa	Fase	Tipo doc.	Progr. doc.		Rev.	
	Foglio: 1 di 1	2 2 4 3 0 7	D	D	0 1 2 5		0 0	

Proponente

FRI-EL S.p.A.
Piazza della Rotonda 2
00186 Roma (RM)
fri-elspa@legalmail.it
P. Iva 01652230218
Cod. Fisc. 07321020153

PROGETTO DEFINITIVO

Progettazione

PROGETTO ENERGIA S.R.L.
Via Sora 8 00187 Albano Laziale (RM)
tel. 06 93260001 - fax 06 93260002
www.progettoenergia.biz - info@progettoenergia.biz
SERVIZI DI INGEGNERIA INTEGRATI

Progettista

DR. ING. FIORENTINO M. LO RUSSO
INGEGNERE
Iscritto all'Ordine degli Ingegneri della Provincia di Bari al n. 1555

Sul presente elaborato sussiste il DIRITTO DI PROPRIETA'. Qualsiasi utilizzo non preventivamente autorizzato sarà perseguito ai sensi della normativa vigente.

Rev.	Data	Descrizione revisione	Redatto	Controllato	Approvato
00	06.06.2022	EMISSIONE PER AUTORIZZAZIONE	S. F. IACOVIELLO/A. FIORENTINO/M. LO RUSSO		

Mod. PE — A1+