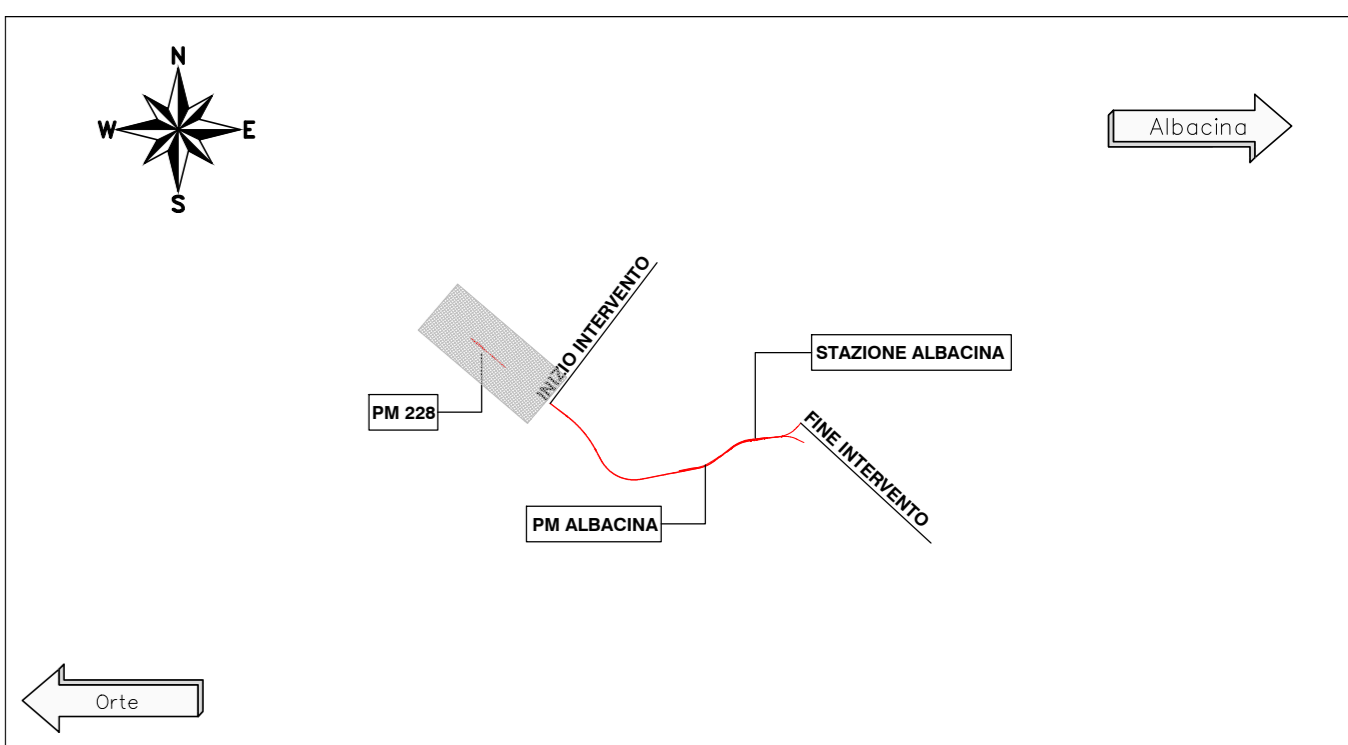


V. Plan. Asta 1 PM228 n°1

Ce E	2353318.453
Ce N	4802613.740
Ve E	2353152.390
Ve N	4802393.926
R [m]	275.000
Sv [m]	32.843
Ang [g]	7.6031
Tan [m]	16.441
V [km/h]	30
D [mm]	0

KEY PLAN - Scala 1:20.000



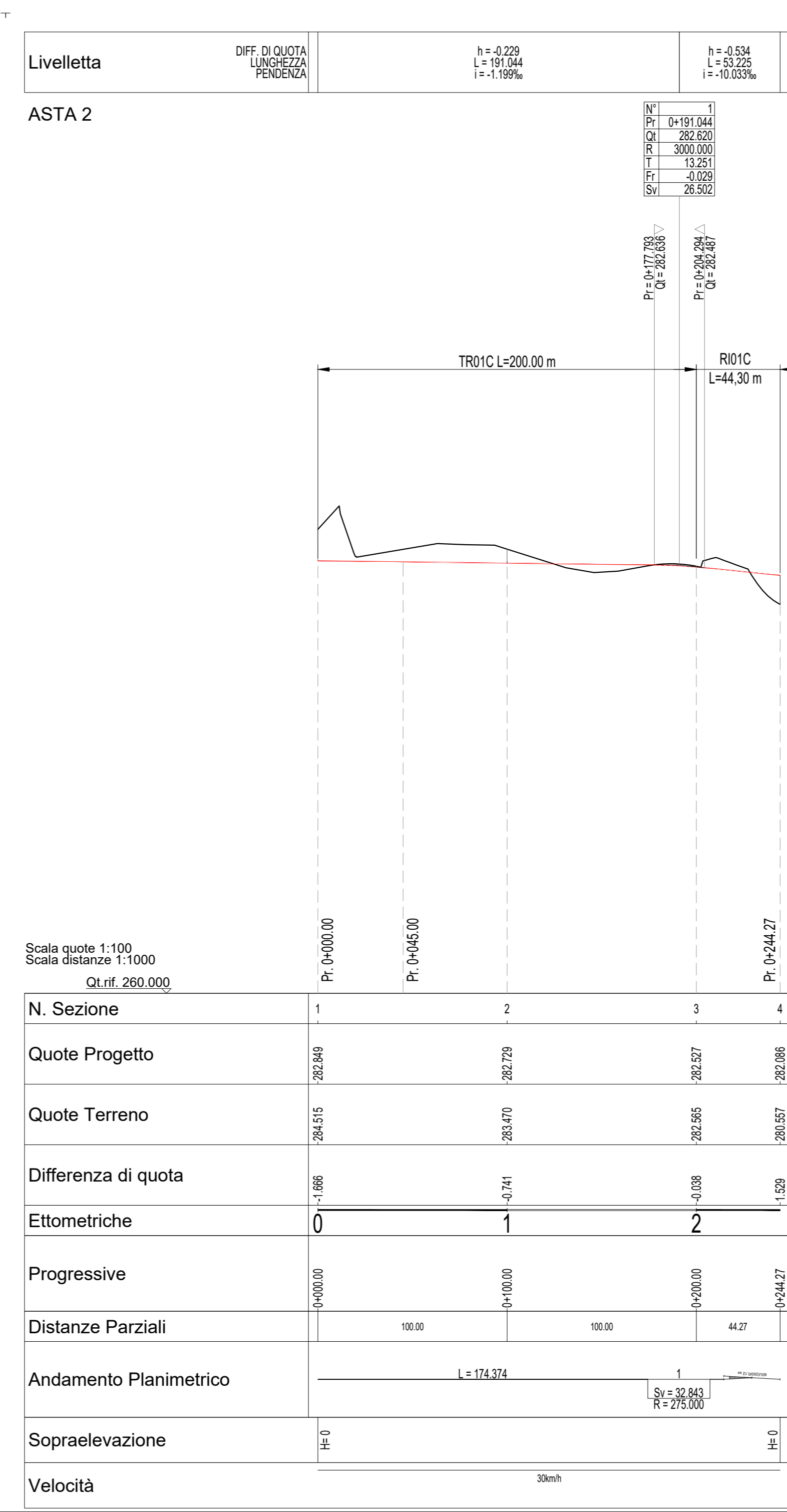
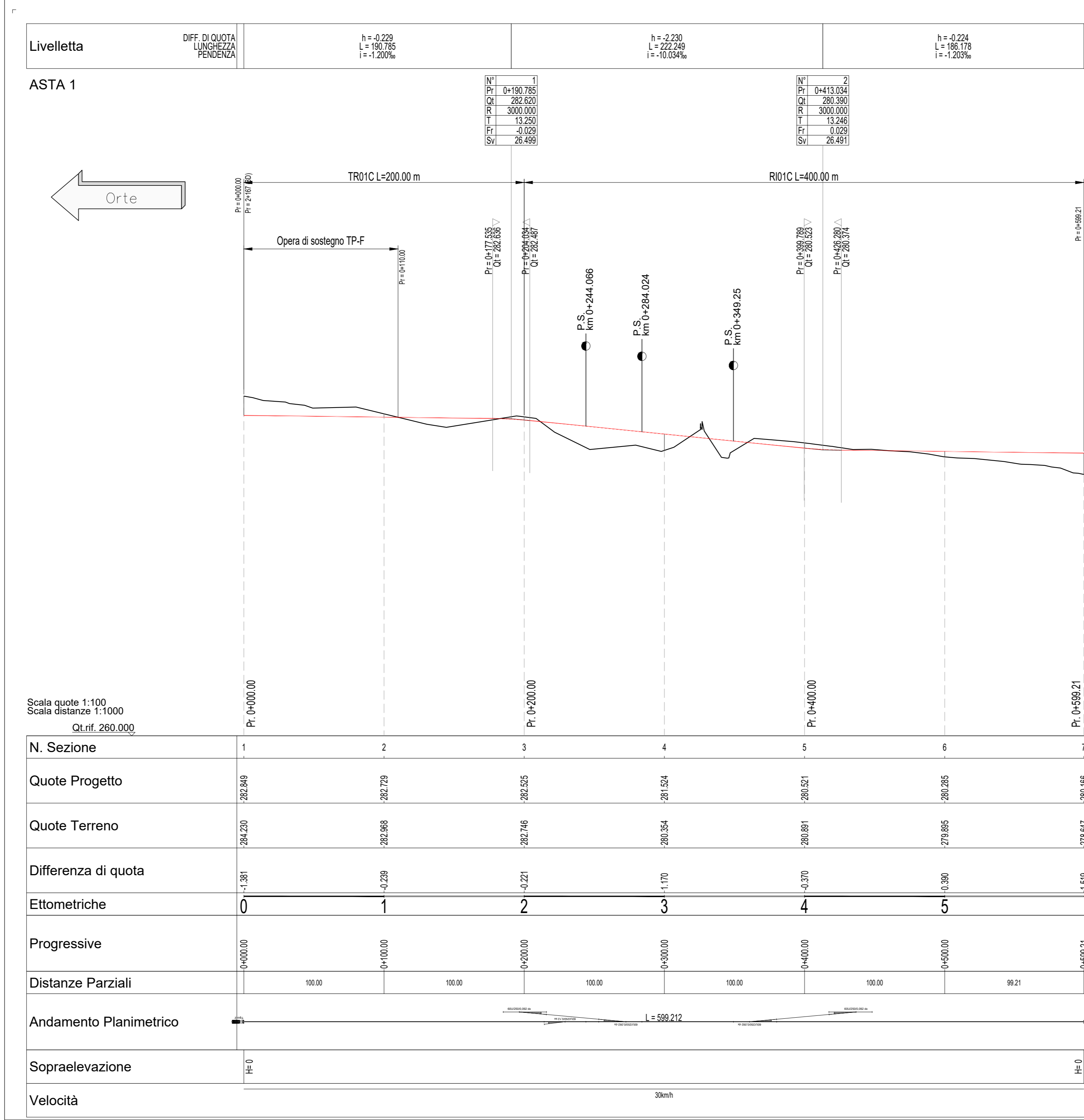
LEGENDA PLANIMETRIA

	NORD
	PROGRESSIVA KM
	DIREZIONE
	ASSE BINARI DI PROGETTO
	MARCIAPIEDE
	VERTICE ALTIMETRICO
	VERTICE PLANIMETRICO
	PROGETTO
	DEMOLIZIONI
	PROTEZIONE SPONDALE AL PIEDE DEL RILEVATO
	PROTEZIONE SPONDALE AL PIEDE DEL MURO

LEGENDA PROFILO

	TERRENO
	LIVELLETTA DI PROGETTO
	COMPONENTE IDRAULICA
	STRUTTURE

h	DIFFERENZA DI QUOTA TRA VERTICI ALTIMETRICI SUCCESSIVI [m]	PROGRESSIVA E QUOTA DEL PUNTO DI TANGENZA VERTICALE
L	LUNGHEZZA LIVELLETTA [m]	LUNGHEZZA RETTIFILLO PLANIMETRICO [m]
i	PENDENZA LIVELLETTA [%]	RAGGIO CURVA PLANIMETRICA [m]
Pr	PROGRESSIVA [m]	SVILUPPO CURVA PLANIMETRICA [m]
Qt	QUOTA VERTICE ALTIMETRICO [m s.l.m.]	SVILUPPO CILOIDE [m]
Rr	RAGGIO RACCORDO VERTICALE [m]	
Fv	FRECCIA VERTICALE [m]	
L	SVILUPPO RACCORDO ALTIMETRICO [m]	



COMMITTENTE:

PROGETTAZIONE:

DIREZIONE TECNICA
U.O. COORDINAMENTO DI SISTEMA E PFTE

PROGETTO FATTIBILITA' TECNICO ECONOMICA

POTENZIAMENTO INFRASTRUTTURALE ORTE-FALCONARA
RADDOPIO DELLA TRATTA PM228-ALBACINA

INFRASTRUTTURA
POSTO DI MANUTENZIONE PM228 - PLANOPROFILO

SCALA: 1 : 2.000

COMMESSA LOTTO FASE ENTE TIPO DOC. OPERA/DISCIPLINA PROGR. REV.

IR0E 00 R 14 L6 IF0001 002 A

Revis.	Descrizione	Redatto	Data	Verificato	Data	Approvato	Data	Autorizzato	Data
A	EMISSIONE ESECUTIVA	P. Cuomo	Dic-2021	[Signature]	Dic-2021	C. Uggioni	Dic-2021	G. Ingrassia	Dic-2021