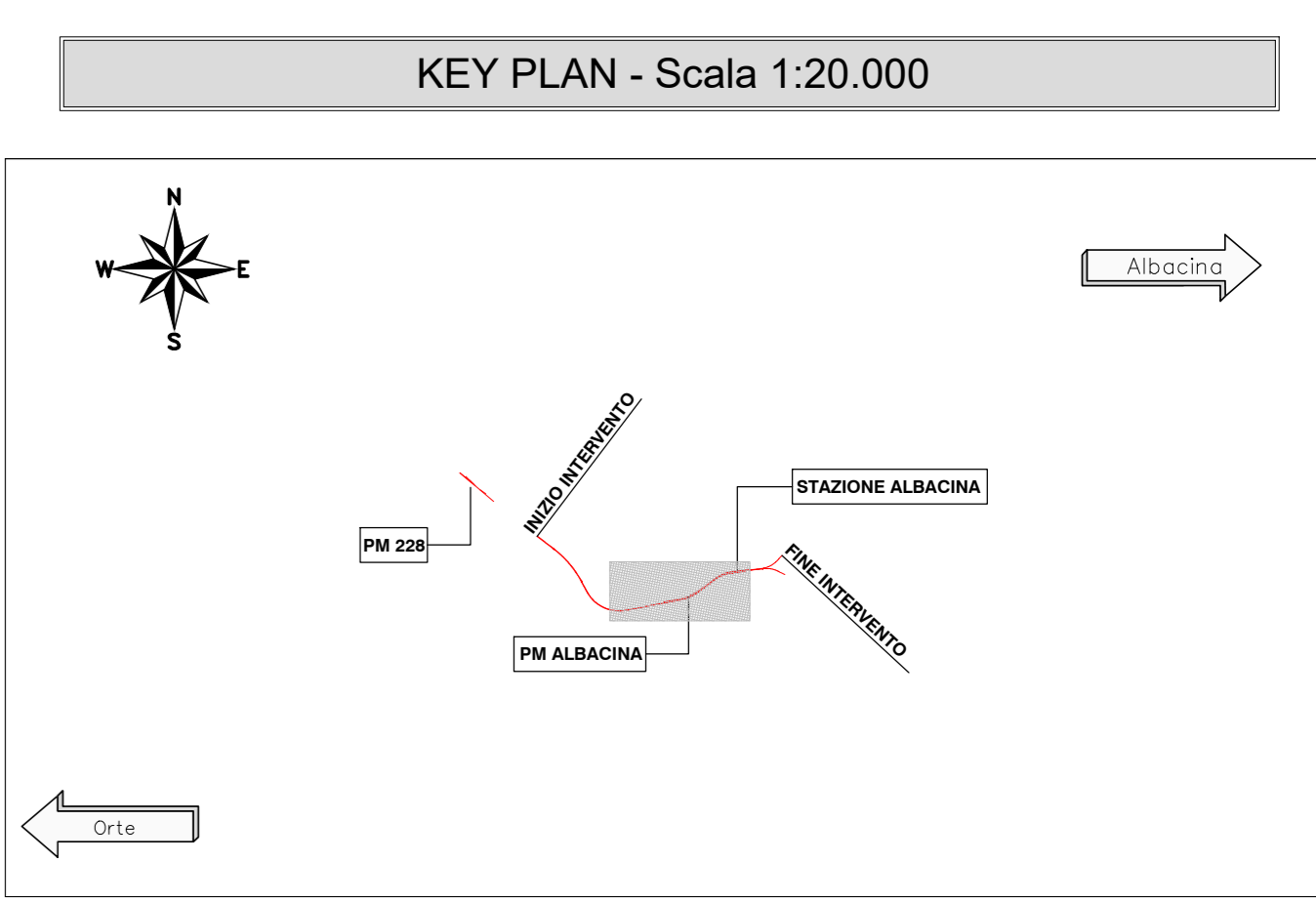


V. Plan. Asta 2 PM Albacina n°2

Ce E	2355984.672
Ce N	4800531.706
Ve E	2355948.641
Ve N	4800804.831
R [m]	275.000
Sv [m]	32.843
Ang [g]	7.6031
Tan [m]	16.441
V [km/h]	0.491
D [mm]	0

V. Plan. Asta 1 PM Albacina n°1

Ce E	2355912.204
Ce N	4801302.354
Ve E	2356101.028
Ve N	4800829.592
R [m]	500.000
Sv [m]	189.112
Ang [g]	24.0784
Tan [m]	95.699
V [km/h]	30
D [mm]	0



LEGENDA PLANIMETRIA

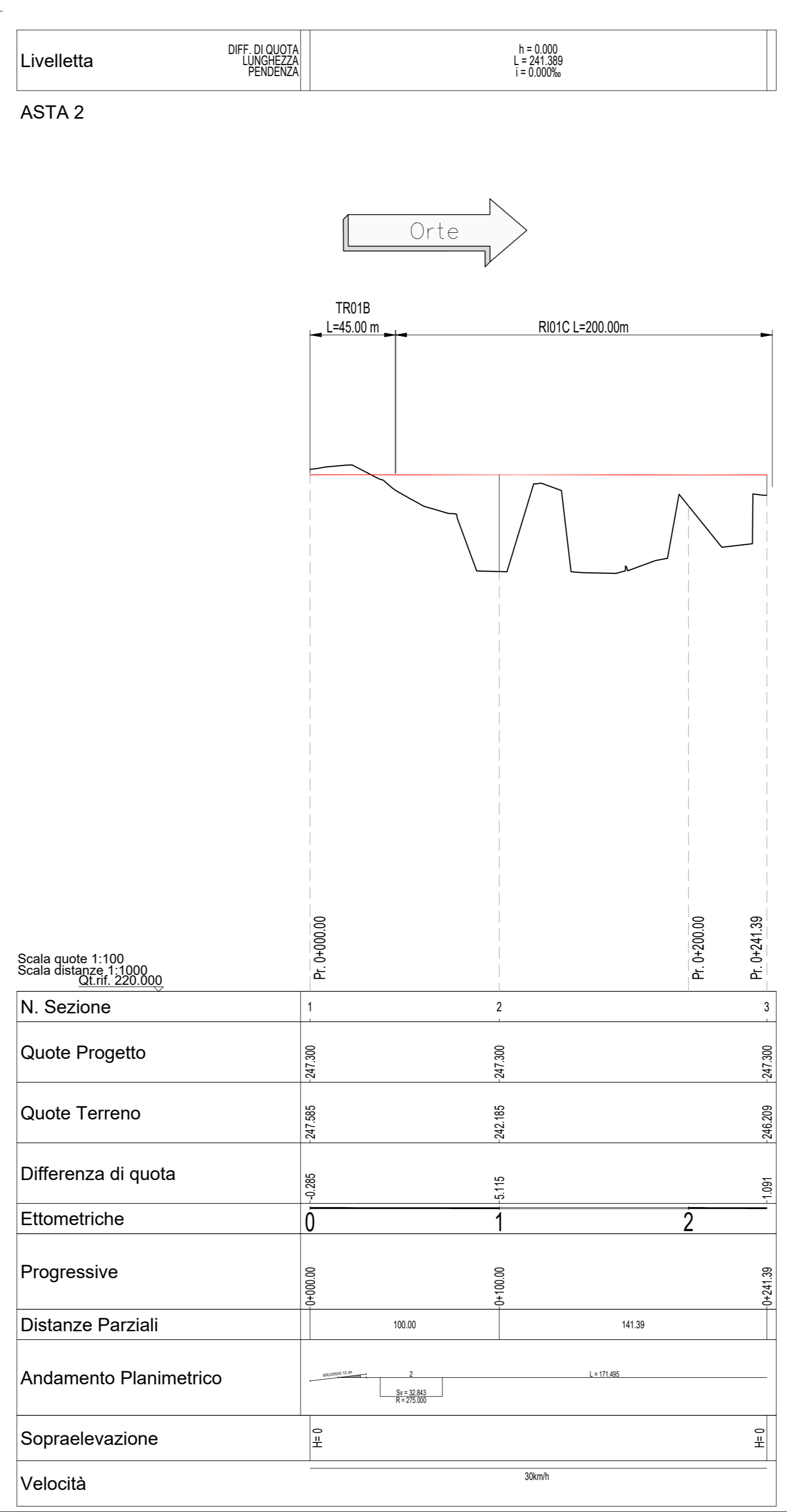
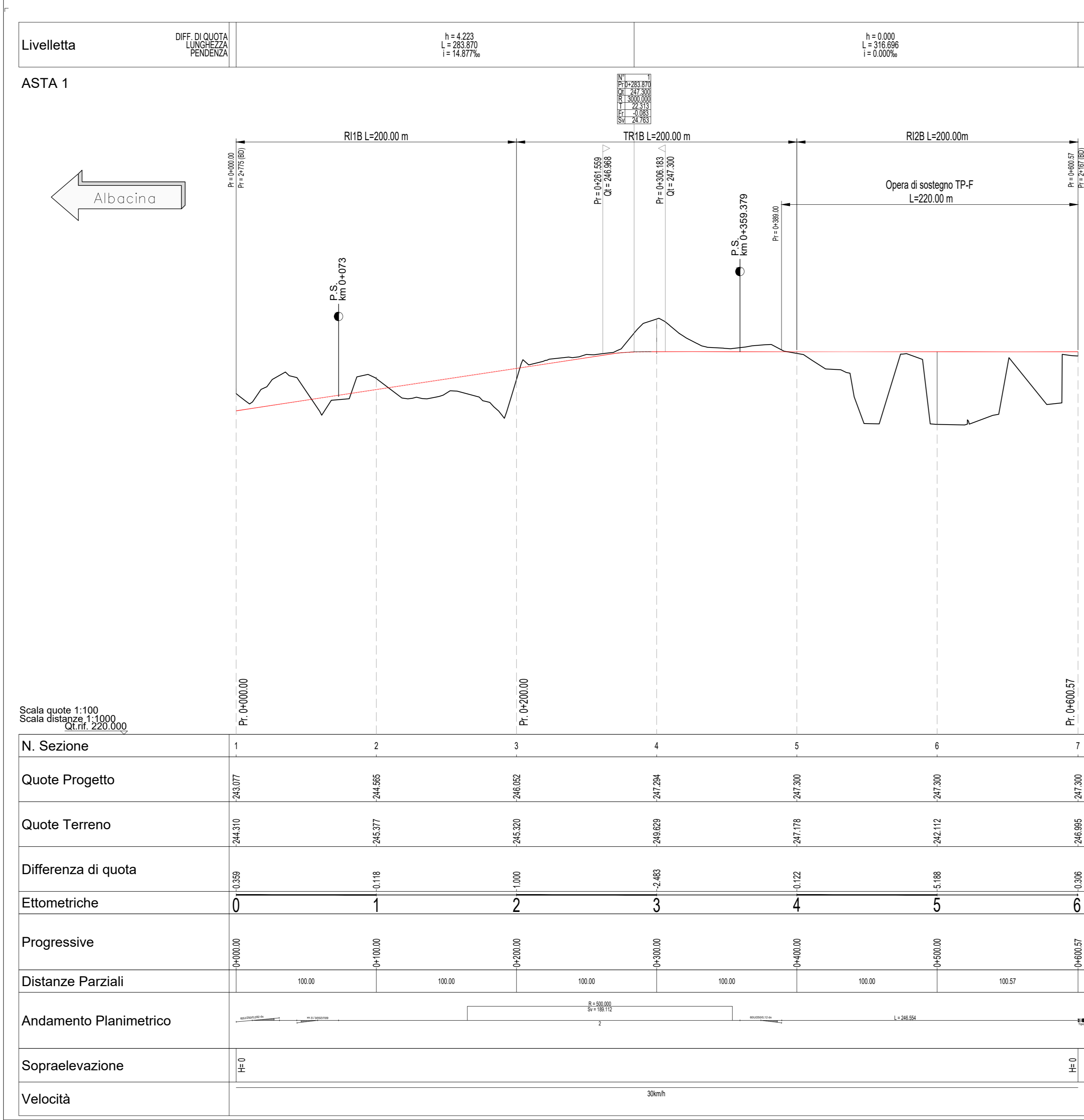
	NORD
	PROGRESSIVA KM
	DIREZIONE
	ASSE BINARI DI PROGETTO
	MARCIAPIEDE
	VERTICE ALTIMETRICO
	VERTICE PLANIMETRICO
	PROGETTO
	DEMOLIZIONI
	PROTEZIONE SPONDALE AL PIEDE DEL RILEVATO
	PROTEZIONE SPONDALE AL PIEDE DEL MURO

LEGENDA PROFILO

	TERRENO
	LIVELLETTA DI PROGETTO
	COMPONENTE IDRAULICA
	STRUTTURE

h	DIFFERENZA DI QUOTA TRA VERTICI ALTIMETRICI SUCCESSIVI [m]	PROGRESSIVA E QUOTA DEL PUNTO DI TANGENZA VERTICALE
L	LUNGHEZZA LIVELLETTA [m]	LUNGHEZZA RETTIFILLO PLANIMETRICO [m]
i	PENDENZA LIVELLETTA [%]	RAGGIO CURVA PLANIMETRICA [m]
Pr	PROGRESSIVA [m]	SVILUPPO CURVA PLANIMETRICA [m]
Qt	QUOTA VERTICE ALTIMETRICO [m s.l.m.]	SVILUPPO CILOIDE [m]
R	RAGGIO RACCORDO VERTICALE [m]	
Fv	FRECCIA VERTICALE [m]	
L	SVILUPPO RACCORDO ALTIMETRICO [m]	



COMMITTENTE:

PROGETTAZIONE:

DIREZIONE TECNICA  
U.O. COORDINAMENTO DI SISTEMA E PFTE

**PROGETTO FATTIBILITA' TECNICO ECONOMICA**

POTENZIAMENTO INFRASTRUTTURALE ORTE-FALCONARA  
RADDOPIO DELLA TRATTA PM228-ALBACINA

INFRASTRUTTURA  
POSTO DI ALBACINA - PLANOPROFILO

SCALA:  
1 : 2.000

COMMESSA LOTTO FASE ENTE TIPO DOC. OPERA/DISCIPLINA PROG. REV.

Revis.	Descrizione	Redatto	Data	Verificato	Data	Approvato	Data	Autorizzato	Data
A	EMISSIONE ESECUTIVA	P. Cuomo	Dic-2021	C. Merandini	Dic-2021	C. Ursini	Dic-2021	G. Ingrassia	Dic-2021
B	EMISSIONE ESECUTIVA	P. Cuomo	Giu-2022	P. Cuomo	Giu-2022	C. Ursini	Giu-2022	G. Ingrassia	Giu-2022