

COMMITTENTE:



PROGETTAZIONE:



DIREZIONE GENERALE
U.O. ARCHITETTURA, AMBIENTE E TERRITORIO
S.O. AMBIENTE

PROGETTO FATTIBILITA' TECNICA ECONOMICA

POTENZIAMENTO INFRASTRUTTURALE ORTE-FALCONARA
RADDOPPIO DELLA TRATTA PM228-ALBACINA

Analisi dei Vincoli e della Pianificazione Urbanistica

Allegato I - Beni Paesaggistici e Aree Protette

SCALA:

-

COMMESSA	LOTTO	FASE	ENTE	TIPO DOC	OPERA/DISCIPLINA	PROGR	REV
I R 0 E	0 0	R	2 2	R H	I M 0 0 0 0	0 0 1	B

Rev.	Descrizione	Redatto	Data	Verificato	Data	Approvato	Data	Autorizzato Data
A	Emissione esecutiva	M. Mulè	Gennaio 2022	S. Chiuchiolo	Gennaio 2022	C. Urcioli	Gennaio 2022	C. Ercolani Luglio 2022
				T. Capitano				
				G. Dajelli				
B	Emissione esecutiva	M. Mulè	Luglio 2022	S. Chiuchiolo	Luglio 2022	C. Urcioli	Luglio 2022	ITALFERR S.p.A. Dott.ssa Carolina Ercolani Ordine Agrotecnici e Agrotecnici Laureati di Roma, Rieti e Viterbo 00145
				T. Capitano				
				G. Dajelli				
		<i>[Signature]</i> M. B. Progettazioni Ambiente e Trasporti		<i>[Signature]</i> S. Chiuchiolo		<i>[Signature]</i>		
				<i>[Signature]</i> Dajelli				
File: IR0E00R22RHIM0000001B - ALL 1.doc								n. Elab.:

	POTENZIAMENTO INFRASTRUTTURALE ORTE-FALCONARA RADDOPPIO DELLA TRATTA PM228-ALBACINA					
ANALISI URBANISTICA E VINCOLI ALLEGATO I - BENI PAESAGGISTICI VINCOLATI	PROGETTO IR0E	LOTTO 00	CODIFICA R22RH	DOCUMENTO IM0000001	REV. B	FOGLIO 2 di 13

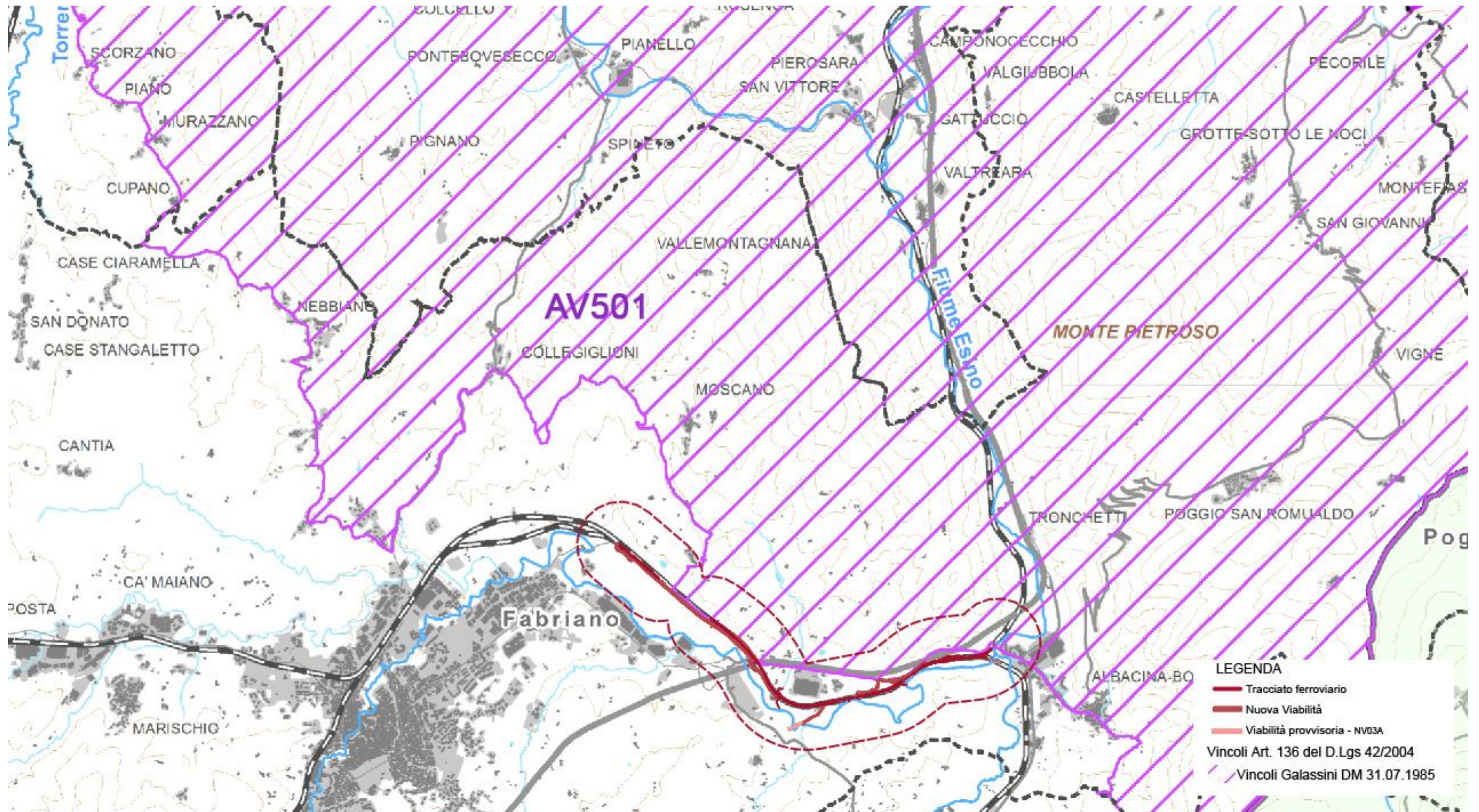
ALLEGATO I

Ricognizione dei beni paesaggistici vincolati e delle aree naturali protette

Immobili e aree di interesse pubblico elencate all'art. 136 del D.Lgs 42/2004

BENI PAESAGGISTICI VINCOLATI ex ART 136 del D.lgs 42/2004 - DM 31.07.1985 Gola della Rossa

Codice vincolo regionale Galassini AV501





POTENZIAMENTO INFRASTRUTTURALE ORTE-FALCONARA
RADDOPPIO DELLA TRATTA PM228-ALBACINA

ANALISI URBANISTICA E VINCOLI
ALLEGATO I - BENI PAESAGGISTICI VINCOLATI

PROGETTO	LOTTO	CODIFICA	DOCUMENTO	REV.	FOGLIO
IR0E	00	R22RH	IM0000001	B	4 di 13

Ricognizione dei beni paesaggistici vincolati

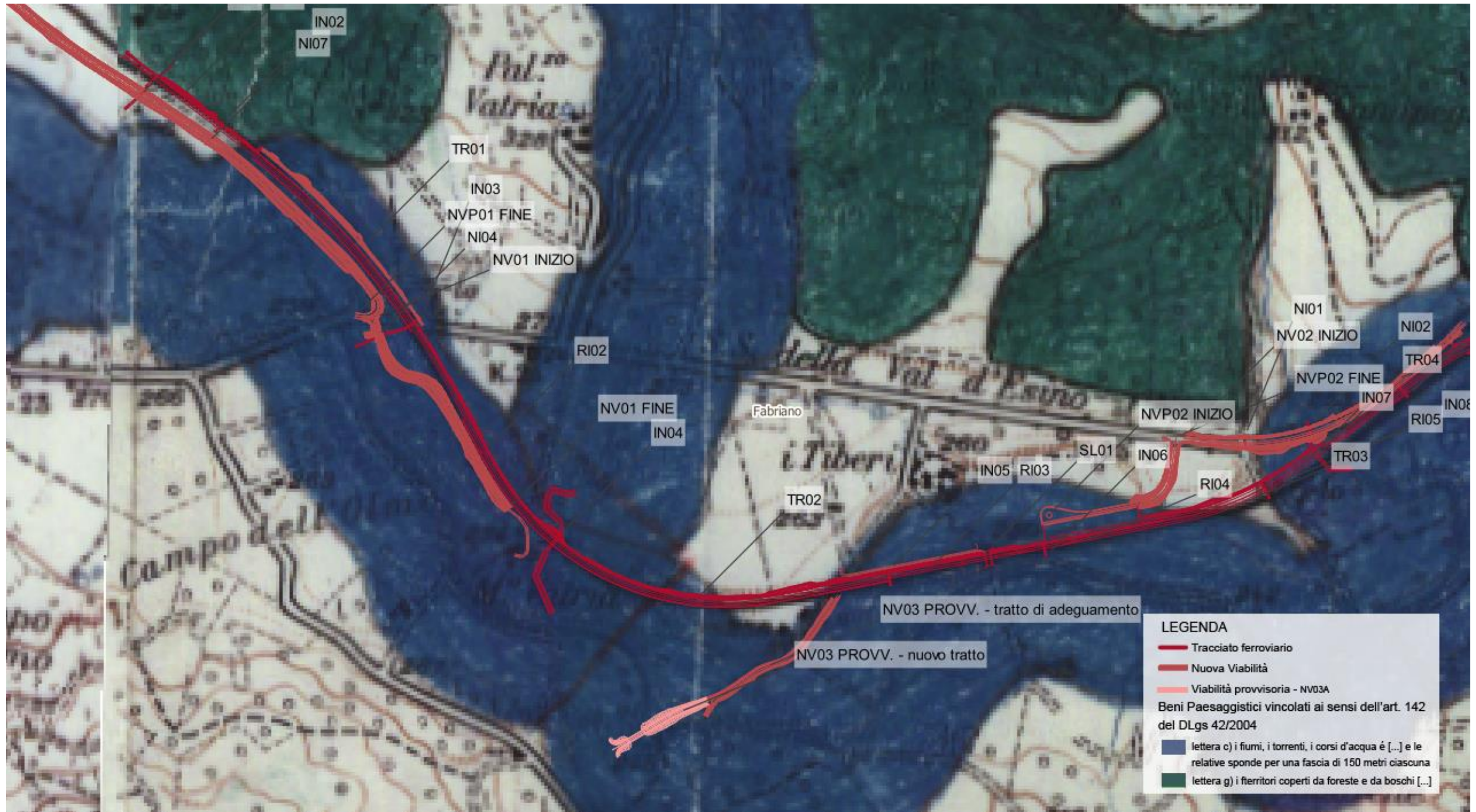
Aree tutelate per legge elencate all'art 142 del D.Lgs 42/200

BENI PAESAGGISTICI VINCOLATI ex ART 142 comma 1) del D.lgs 42/2004



Ricognizione dei vincoli Regione Marche

BENI PAESAGGISTICI VINCOLATI ex ART 142 comma 1) del D.lgs 42/2004



Dettaglio 1

Ricognizione dei vincoli Regione Marche

BENI PAESAGGISTICI VINCOLATI ex ART 142 comma 1) del D.lgs 42/2004



Dettaglio 2

Ricognizione dei vincoli Regione Marche



POTENZIAMENTO INFRASTRUTTURALE ORTE-FALCONARA
RADDOPPIO DELLA TRATTA PM228-ALBACINA

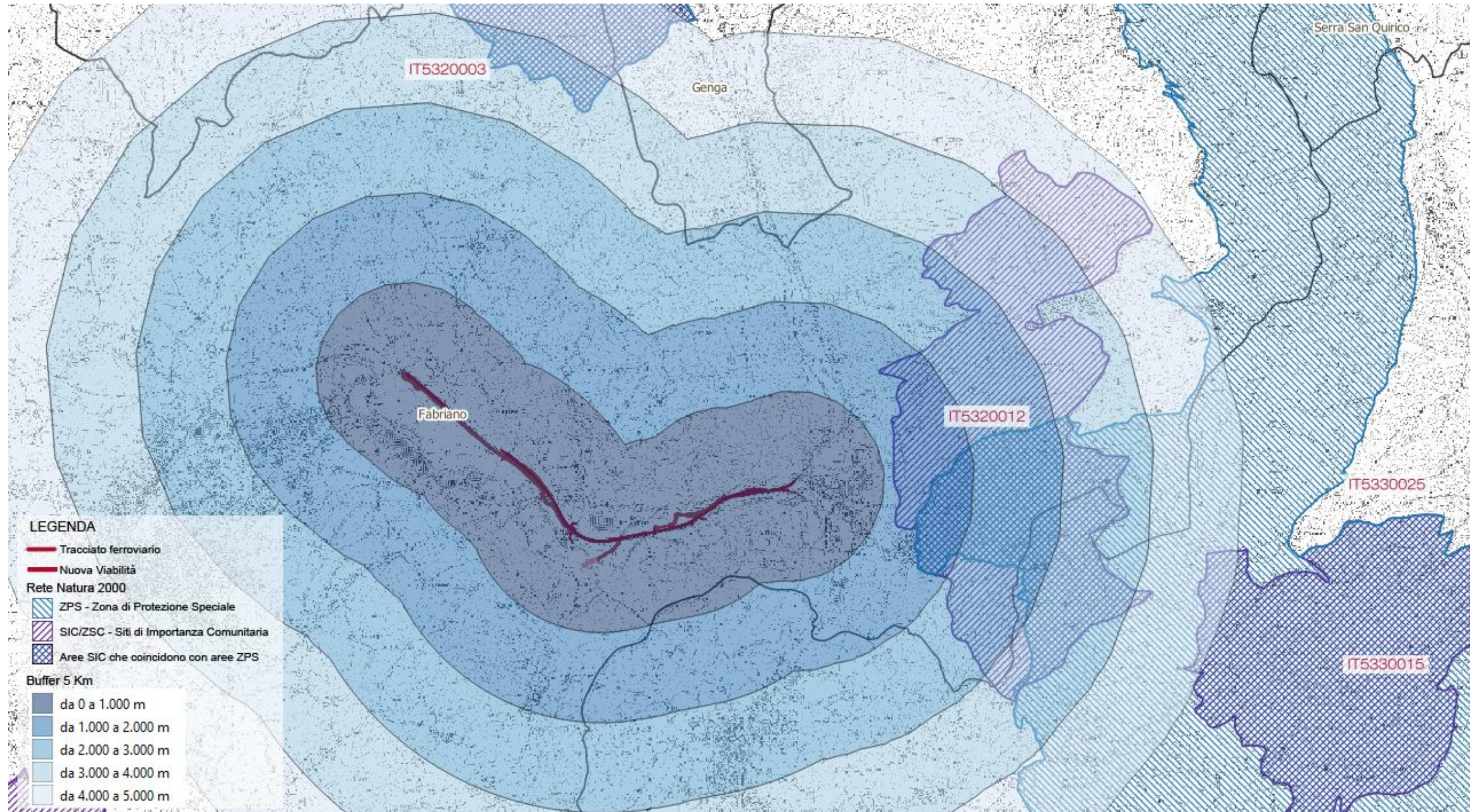
ANALISI URBANISTICA E VINCOLI
ALLEGATO I - BENI PAESAGGISTICI VINCOLATI

PROGETTO	LOTTO	CODIFICA	DOCUMENTO	REV.	FOGLIO
IR0E	00	R22RH	IM0000001	B	8 di 13

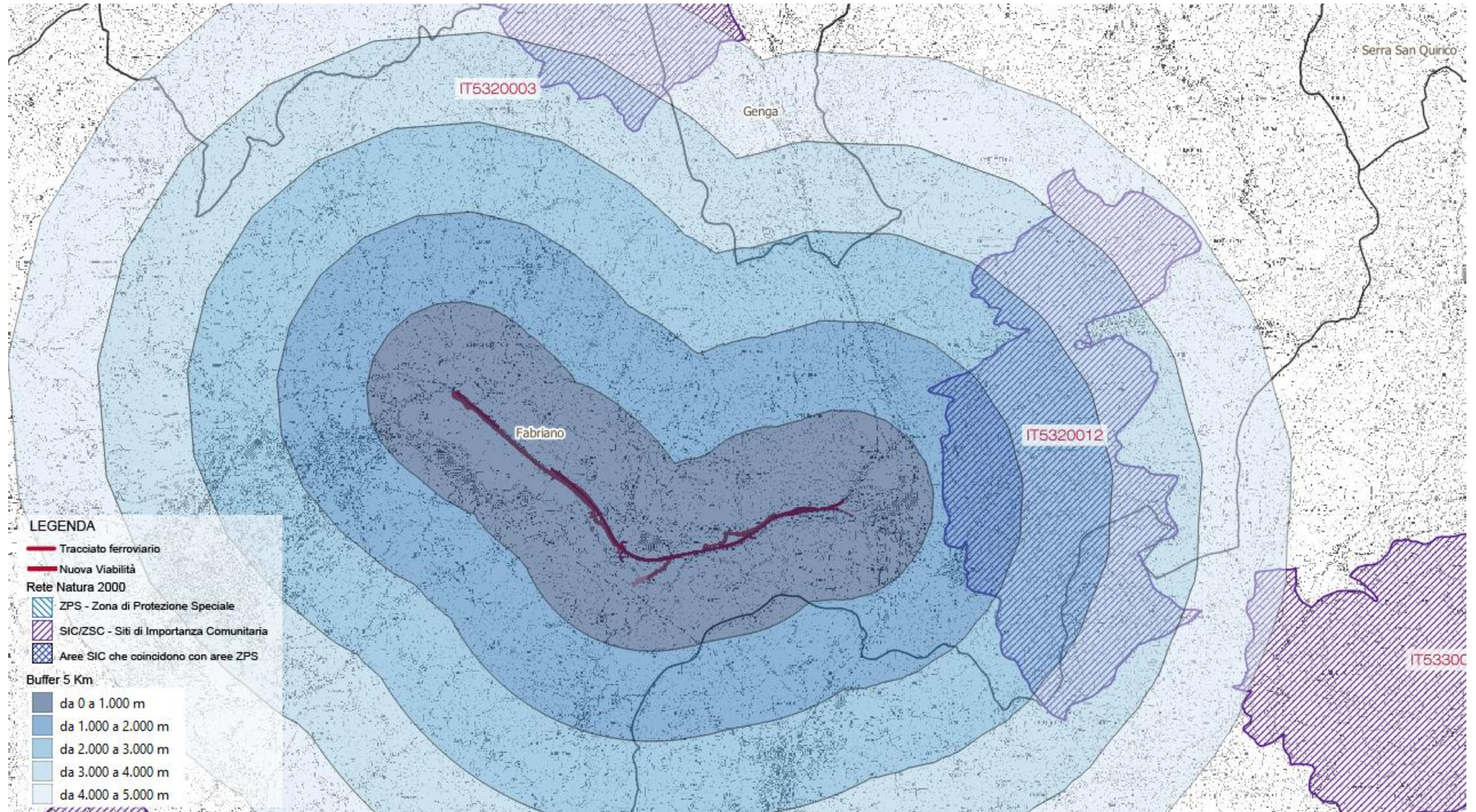
Ricognizione delle aree naturali protette e della Rete Natura 2000

Sistema della Rete Natura 2000

AREE AFFERENTI IL SISTEMA DELLA RETE NATURA 2000



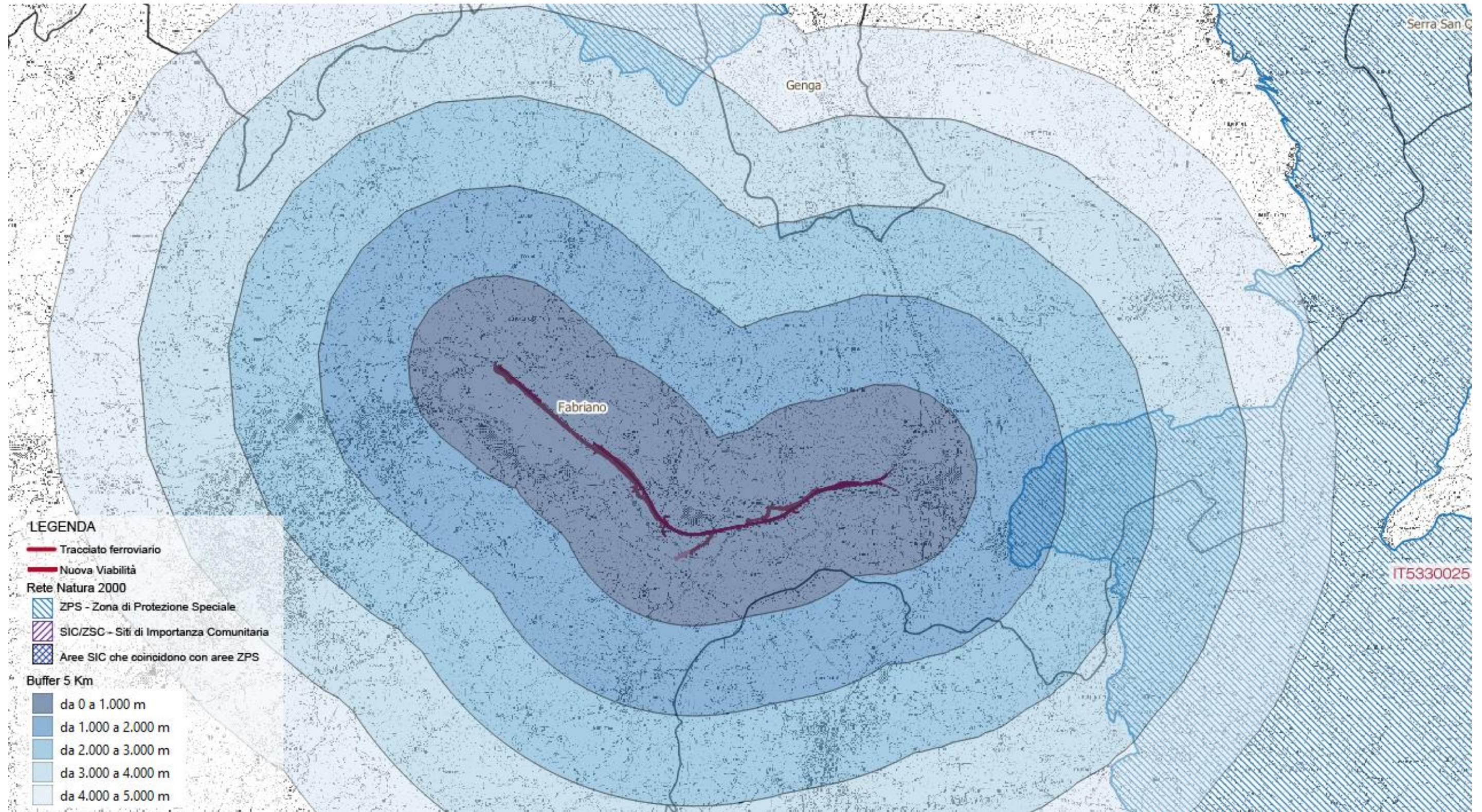
AREE AFFERENTI IL SISTEMA DELLA RETE NATURA 2000 – SIC/ZSC



LEGENDA

-  Tracciato ferroviario
-  Nuova Viabilità
- Rete Natura 2000**
-  ZPS - Zona di Protezione Speciale
-  SIC/ZSC - Siti di Importanza Comunitaria
-  Aree SIC che coincidono con aree ZPS
- Buffer 5 Km**
-  da 0 a 1.000 m
-  da 1.000 a 2.000 m
-  da 2.000 a 3.000 m
-  da 3.000 a 4.000 m
-  da 4.000 a 5.000 m

AREE AFFERENTI IL SISTEMA DELLA RETE NATURA 2000 – ZPS



	POTENZIAMENTO INFRASTRUTTURALE ORTE-FALCONARA RADDOPPIO DELLA TRATTA PM228-ALBACINA					
ANALISI URBANISTICA E VINCOLI ALLEGATO I - BENI PAESAGGISTICI VINCOLATI	PROGETTO IR0E	LOTTO 00	CODIFICA R22RH	DOCUMENTO IM0000001	REV. B	FOGLIO 12 di 13

Ricognizione delle aree naturali protette e della Rete Natura 2000

Sistema delle aree naturali protette

AREE AFFERENTI IL SISTEMA DELLA AREE NATURALI PROTETTE AI SENSI DELLA L 394/1991 E/O DELLA LR n. 15/1994

