



LEGENDA AREE IDONEE




AREA DI IMPIANTO



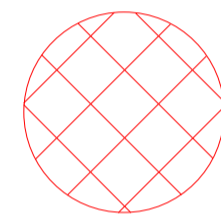
AREE ADIACENTI ALLA RETE AUTOSTRADALE ENTRO UNA DISTANZA NON SUPERIORE A 300 METRI

(AREE CLASSIFICATE IDONEE AI SENSI DELL'ART. 20 COMMA 8 LETTERA C-TER NUMERO 3 del DECRETO LEGISLATIVO 8 NOVEMBRE 2021, n° 199)



AREE NON TUTELATE E CHE NON RICADONO NELLA FASCIA DI RISPETTO DEI BENI SOTTOPOSTI A TUTELA AI SENSI DELLA PARTE SECONDA OPPURE DELL'ARTICOLO 136 DEL D.LGS. N. 42/2004

(AREE CLASSIFICATE IDONEE AI SENSI DELL'ART. 20 COMMA 8 LETTERA C-QUATER del DECRETO LEGISLATIVO 8 NOVEMBRE 2021, n° 199)



AREE CONTERMINI BENI TUTELATI EX ART. 14.9 DEL D.M. 9/10/2010

(50 VOLTE LA MASSIMA ALTEZZA DA TERRA DELL'IMPIANTO, PARI A 4,4*50 = 220 METRI)



PROVINCIA DI SIENA



COMUNE DI MONTEPULCIANO



REGIONE TOSCANA



PROVINCIA DI AREZZO



COMUNE DI CORTONA

RICHIESTA DI AUTORIZZAZIONE UNICA AI SENSI ART. 12 D. LGS. 387/2003 PER LA REALIZZAZIONE DI UN IMPIANTO AGROVOLTAICO DI POTENZA DI PICCO 26601,680 kWp CONNESSO ALLA R.T.N. DI TERNA

Denominazione Impianto: **IMPIANTO AGROVOLTAICO "GREPPO"**

Ubicazione: Comuni di Montepulciano e Cortona

ELABORATO augen_1_tav_13

Cod. Doc.: augen_1_tav_13

INQUADRAMENTO AREA DI IMPIANTO RISPETTO ALLE AREE DI CUI AL D. LGS. 199/2021 AGGIORNATO AL 15 LUGLIO 2022 E RISPETTO ALLE AREE CONTERMINI ALLE AREE TUTELATE DI CUI AL D.M. 10/9/2010

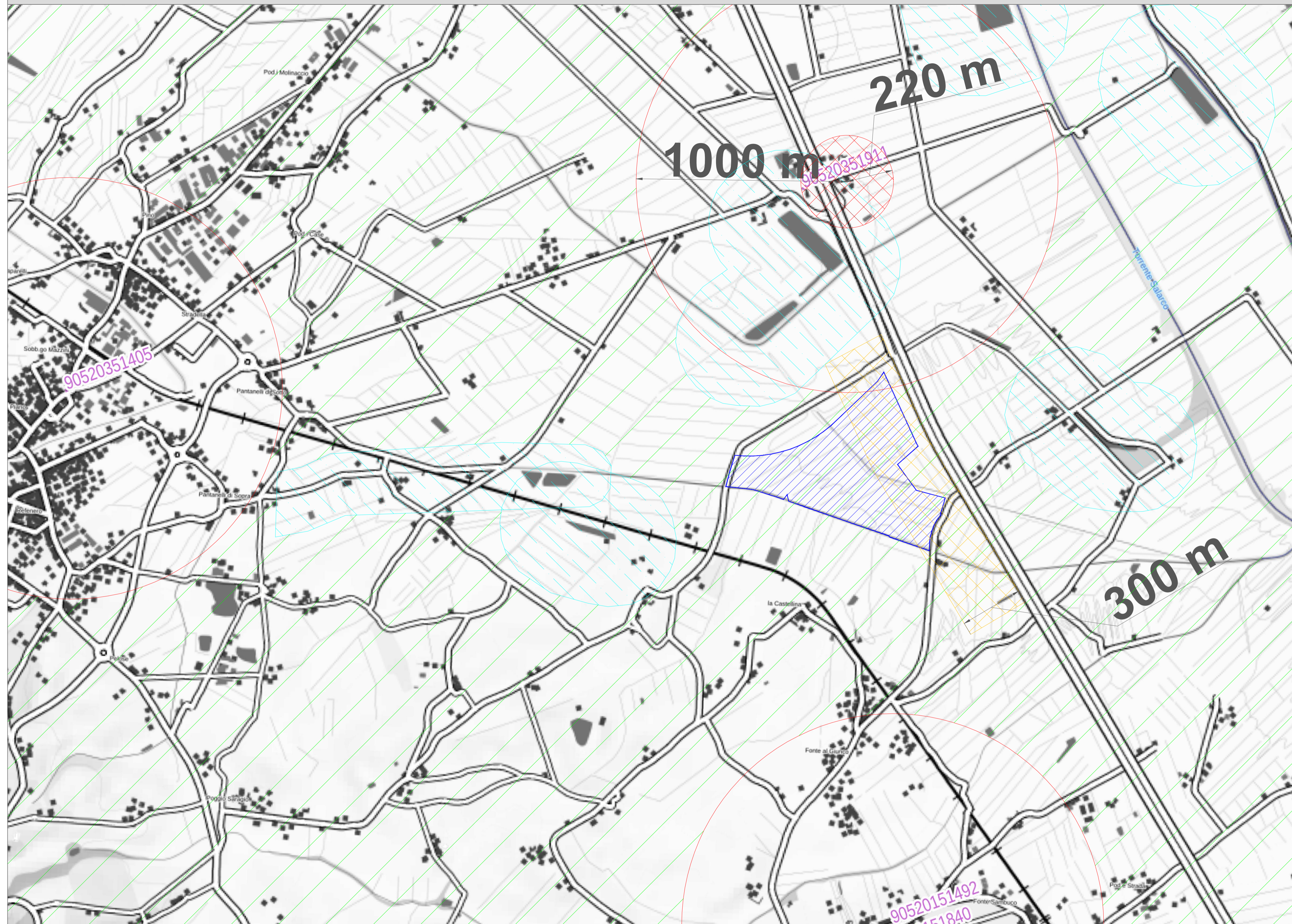
Project - Commissioning - Consulting		Scala:	Varie	PROGETTO		
		Data:	04/11/22	PROVA	REVISIONE	SECURITÓ
		Il Richiedente: acciona energia Acciona Energia Global Italia S.r.l. Via Achille Campanile 73 00144 Roma p.iva 12990031002				
		Tecnici: Ing. Mauro Marchino mauro.marchino@tusciaengineering.com Ing. Fabio Sabbatini fabio.sabbatini@tusciaengineering.com				

Revisione	Data	Descrizione	Redatto	Approvato	Autorizzato
01	04/11/2022	Emissione per autorizzazione unica ex. art. 12 D. Lgs. 387/03	Marchino/Sabbatini	Marchino/Sabbatini	Marchino/Sabbatini
02					
03					
04					



INQUADRAMENTO DELL'AREA DI IMPIANTO RISPETTO ALLE AREE IDONEE IDENTIFICATE DAL D. LGS. 199/2021 E RISPETTO AI CONTERMINI DALLE AREE TUTELATE EX D.M. 9/10/2010

SCALA:1:10000



LEGENDA AREE VINCOLATE



AREE TUTELATE PER LEGGE ART. 142 D. LGS 42/2004
TERRITORI CONTERMINI AI LAGHI FIUMI, TORRENTI, CORSI D'ACQUA



BENI ARCHITETTONICI TUTELATI AI SENSI DELLA PARTE II° DEL D. LGS 42/2004
COMUNE DI TORRITA DI SIENA
CHIESINA, PODERE (IL PORTO)

L'AREA DI IMPIANTO RICADE INTERAMENTE ALL'INTERNO DELLE AREE IDONEE DEFINITE DALL' D. LGS. 199/2021 IN QUANTO:

- È COMPLETAMENTE PRIVA DI VINCOLI
- È PER GRAN PARTE AL DI FUORI DELLA FASCIA DI RISPETTO DI 1 km DAI BENI TUTELATI AI SENSI DELLA PARTE II° DEL. D. LGS. 42/2004
- LA PICCOLA PORZIONE ALL'INTERNO NELLA SUDETTA FASCIA DI RISPETTO È COMUNQUE AREA IDONEA IN QUANTO COMPRESA NELLA FASCIA DI 300 METRI DALLA SEDE AUTOSTRADALE