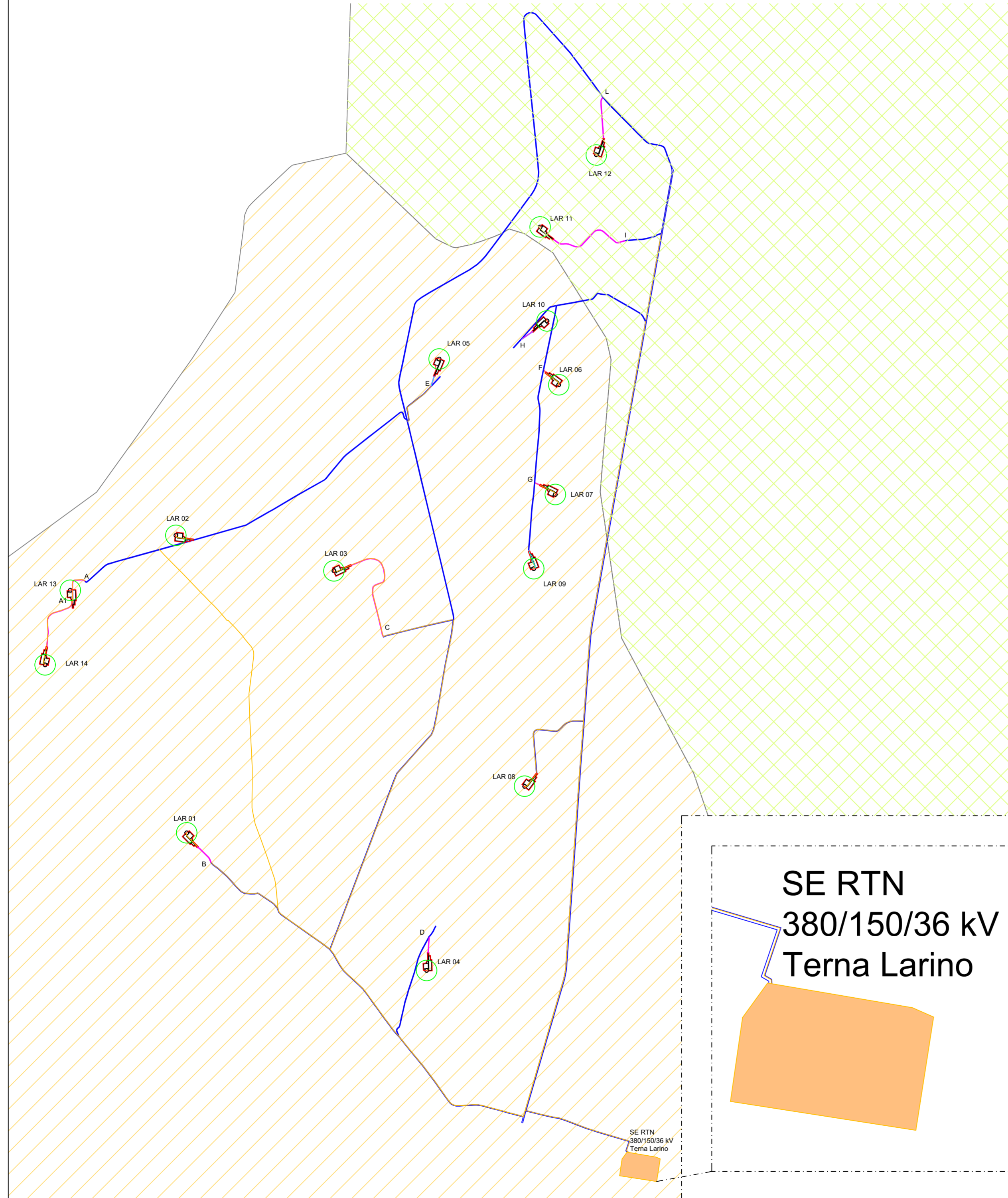
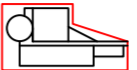









INQUADRAMENTO D'IMPIANTO RISPETTO ALLO STRUMENTO URBANISTICO VIGENTE



**SE RTN
380/150/36 kV
Terna Larino**

LEGENDA

-  LAR n°...
 Piazzola di montaggio
-  SSE RTN 380/150 kV Larino
-  Rotore WTG - D = 170 m
-  Comune di Larino - Programma di Fabbricazione del 16.11.1973
-  Comune di San Martino in Pensilis - Piano di Fabbricazione del 11.11.2002
-  Strade esistenti da adeguare
-  Strade previste da progetto
-  Linee 36 kV su strade esistente e di nuova realizzazione

Le opere dell'impianto eolico ricadono in Zona "E" (Agricola)

AUTORIZZAZIONE UNICA EX D. LGS. N. 387/2003



PROGETTO DEFINITIVO PARCO EOLICO LARINO

Titolo elaborato:

INQUADRAMENTO D' IMPIANTO RISPETTO ALLO STRUMENTO URBANISTICO VIGENTE

CG	PD	WPD	Prima Emissione	04/07/2022	00
REDDATTO	CONTR.	APPROV.	DESCRIZIONE REVISIONE DOCUMENTO	DATA	REV

PROPONENTE



WPD FRENTANI S.R.L.
Corso d'Italia n.83
00198 Roma

CONSULENZA



GE.CO.D'OR. S.R.L.
Via G. Garibaldi n.15
74023 Grottaglie (TA)

PROGETTISTA

Ing. Gaetano D'Oronzio
Via Goito 14 - Colobraro (MT)

Codice LAREG014	Formato A2	Scala 1:25.000	Foglio D
--------------------	---------------	-------------------	-------------