AUTORIZZAZIONE UNICA EX D. LGS. N. 387/2003

REGIONE MOLISE

PROGETTO DEFINITIVO
PARCO EOLICO LARINO

Titolo elaborato:

VIARCH.PEL_TAV.02
CARTA DELLA VIABILITA' E DELL'UTILIZZO DEL SUOLO

REDATTO	CONTR.	APPROV.	DESCRIZIONE REVISIONE DOCUMENTO	DATA	REV
GSC-MDP	GSC-MDP	GSC-MDP	EMISSIONE	04/07/22	0

PROPONENTE

wpd think energy

WPD FRENTANI S.R.L.
CORSO D'ITALIA N. 83
00198 ROMA

CONSULENZA

Firmato digitalmente da GAETANO D'ORONZIO

GE.CO.D'ORS.R.L
VIA G. GARIBALDI N. 15
74023GROTTAGLIE (TA)

PROGETTISTA
ING. GAETANO D'ORONZIO
VIA GOITO 14 – COLOBRARO (MT)

ARCHEOLOGI RESPONSABILI ELEBORAZIONE

Dott.ssa Giuseppina Simona Crupi
CRUPI Giuseppina Simona
Archeologo Specializzato
giusycrupi19@gmail.com

Dott.ssa Maria Domenica Pasquino
Dott.ssa PASQUINO Maria Domenica
Archeologo Specializzato
CF PSQMDM86L42G786J
Part.IVA 02383050763
Cod.0923761853

Codice		Formato	Scala	Foglio
LARSA100			Varie	

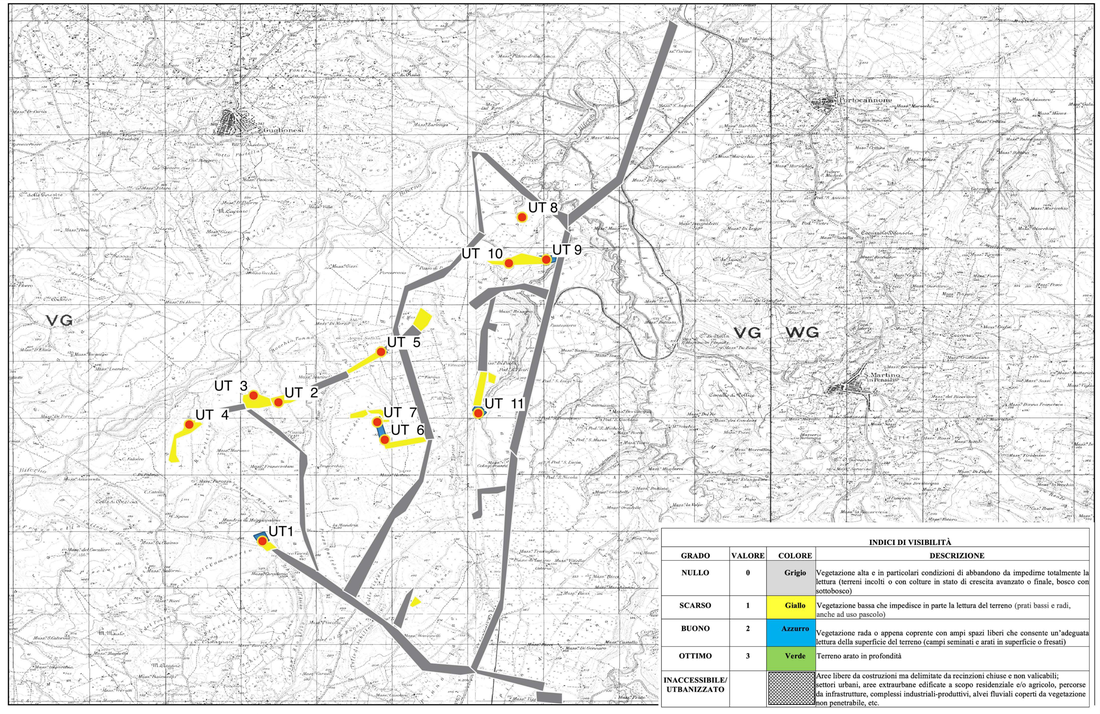
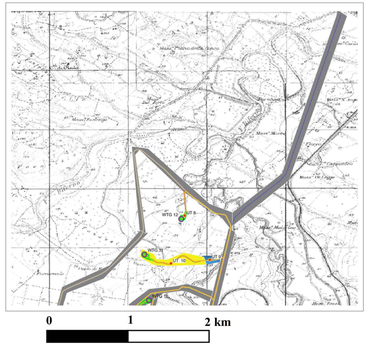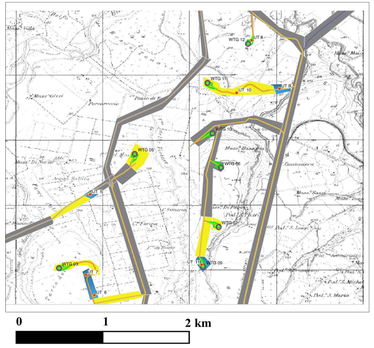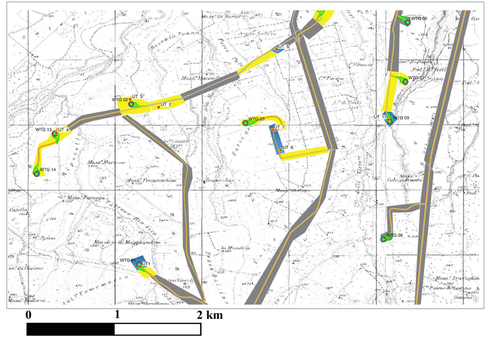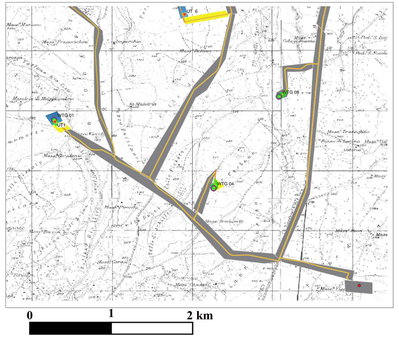
INDICI DI VISIBILITÀ			
GRADO	VALORE	COLORE	DESCRIZIONE
NULLO	0	Grigio	Vegetazione alta e in particolari condizioni di abbandono da impedirne totalmente la lettura (terreni incolti o con colture in stato di crescita avanzato o finale, bosco con sottobosco)
SCARSO	1	Giallo	Vegetazione bassa che impedisce in parte la lettura del terreno (prati bassi e radi, anche ad uso pascolo)
BUONO	2	Azzurro	Vegetazione rada o appena coprente con ampi spazi liberi che consente un'adeguata lettura della superficie del terreno (campi seminati e arati in superficie o frezati)
OTTIMO	3	Verde	Terreno arato in profondità
INACCESSIBILE/ UTBANIZZATO			Aree libere da costruzioni ma delimitate da recinzioni chiuse e non valicabili; settori urbani, aree extraurbane edificate a scopo residenziale e/o agricolo, percorse da infrastrutture, complessi industriali-produttivi, alvei fluviali coperti da vegetazione non penetrabile, etc.