# AUTORIZZAZIONE UNICA EX D. LGS. N. 387/2003

REGIONE MOLISE

## PROGETTO DEFINITIVO
## PARCO EOLICO LARINO

Titolo elaborato:

# VIARCH.PEL_TAV.04
# CARTA DEL RISCHIO ARCHEOLOGICO

| REDATTO | CONTR. | APPROV. | DESCRIZIONE REVISIONE DOCUMENTO | DATA | REV |
|---|---|---|---|---|---|
| GSC-MDP | GSC-MDP | GSC-MDP | EMISSIONE | 04/07/22 | 0 |


**PROPONENTE**

wpd think energy

**WPD FRENTANI S.R.L.**
CORSO'ITALIA N. 83
00198 ROMA

**CONSULENZA**

Firmato digitalmente da GAETANO D'ORONZIO

**GE.CO.D'ORS.R.L**
VIA G. GARIBALDI N. 15
74023GROTTAGLIE (TA)

**PROGETTISTA**
ING. GAETANO D'ORONZIO
VIA GOITO 14 – COLOBRARO (MT)

ARCHEOLOGI RESPONSABILI ELEBORAZIONE

Dott.ssa Giuseppina Simona Crupi

CRUPI Giuseppina Simona
Archeologa Specializzata
Data di nascita 05.07.66
Luogo di nascita Cosenza
Codice Fiscale CRPGSP66L45D086Z
Partita IVA 02583260781
Residenza Via Nicotera 19
Domicilio Via Nicotera 19
Cosenza (CS)
giuseppicrupi19@gmail.com

Dott.ssa Maria Domenica Pasquino

Dott.ssa PASQUINO Maria Domenica
Archeologa Specializzata
CF PSQMRD82L42G786Q
Part.IVA 02583260781
Cell 3283761853


| Codice | | Formato | Scala | Foglio |
|---|---|---|---|---|
| LARSA101 | | | Varie | |

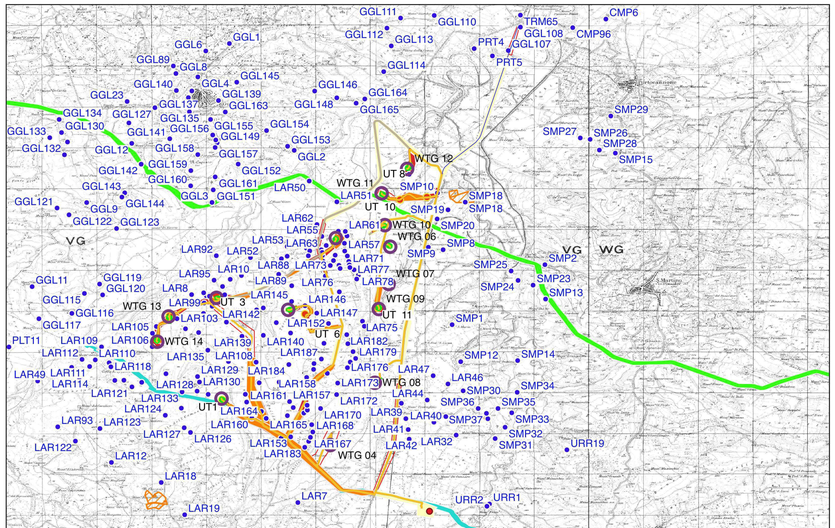


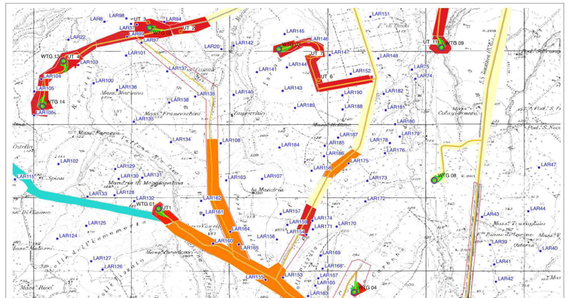


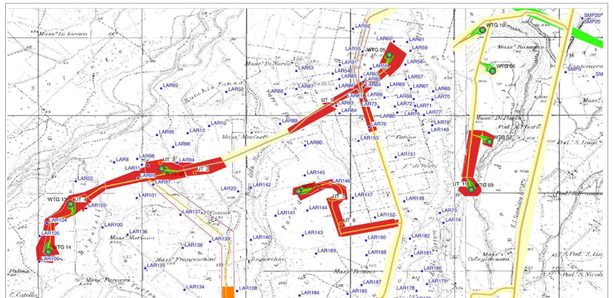


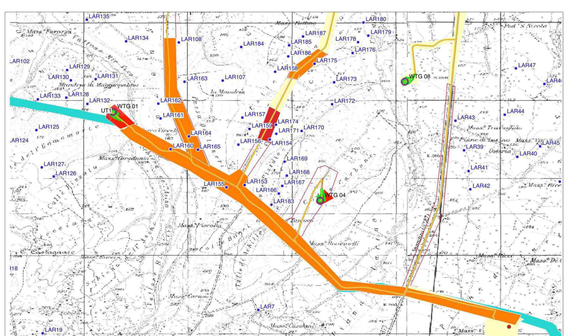


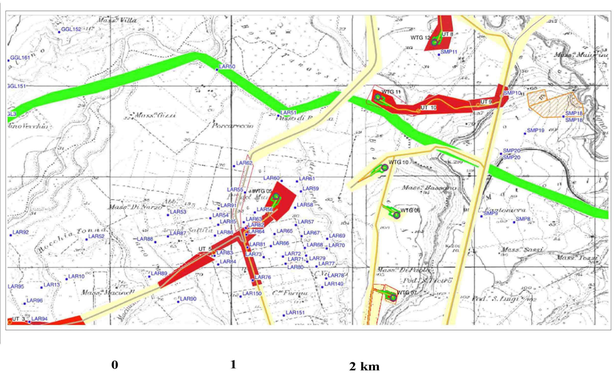


- *larino siti noti*
- *UT_EO LAR*
- *vincoli esteso*
- *S. Andrea Biferno*
- *Centurelle Montesecco*
- *rischio alto*
- *rischio medio*
- *rischio basso*
- *rischio nullo*

- **Aerogeneratori**
- **Access Road**
- **Linea MT 36 kV**
- **P_Piazzola**
- **SE RTN LARINO Terna**
- **Viabilità di Progetto**
- **Viabilita' Esistente da Adeguare**
- **Ingombro piazzola**