



Ministero della cultura

SOPRINTENDENZA SPECIALE PER IL PIANO NAZIONALE
DI RIPRESA E RESILIENZA

Prot. n. (vedi intestazione digitale)

Class. 34.43.01/fasc.209.24.1/2021

Allegati: 1

Al Ministero dell'ambiente e della sicurezza energetica
Direzione Generale Valutazioni Ambientali
Divisione V – Procedure di valutazione VIA e VAS
[ID: 7424]
(va@pec.mite.gov.it)

Al Ministero dell'ambiente e della sicurezza energetica
Commissione Tecnica PNRR-PNIEC
[ID: 7424]
(compniec@pec.mite.gov.it)

Alla Società FRV Alisei S.r.l.
(frvalisei@pec.it)

Oggetto [ID: 7424] **SPINAZZOLA (BT)-GENZANO di LUCANIA (PZ) Progetto di un Impianto fotovoltaico della potenza di 99,42 MW, unito alle opere di connessione alla RTN da realizzarsi in agro dei comuni di Spinazzola (BT) e Genzano di Lucania (PZ).**
Procedura di Valutazione di Impatto Ambientale, ai sensi dell'art. 27 del D. Lgs. 152/2006 (PNIEC).
Proponente: FRV Alisei S.r.l.
Richiesta integrazioni - art. 24 del D. Lgs. 152/2006.

E.p.c.

Alla Regione Puglia
Dipartimento ambiente, paesaggio e qualità urbana
Sezione autorizzazioni ambientali
(servizio.ecologia@pec.rupar.puglia.it)

Alla Regione Basilicata
(ambiente.energia@cert.regione.basilicata.it)

Alla Soprintendenza Archeologia, belle arti e paesaggio
per le province di Barletta-Andria e Foggia
(sabap-fg@pec.cultura.gov.it)



Soprintendenza speciale per il Piano Nazionale di Ripresa e Resilienza
Via di San Michele 22, 00153 Roma - TEL. 06-6723.4401
PEC: ss-pnrr@pec.cultura.gov.it
PEO: ss-pnrr@cultura.gov.it

11/01/2023

*

Alla Soprintendenza Archeologia, belle arti e paesaggio
della Basilicata

(sabap-bas@pec.cultura.gov.it)

Al Servizio II – Scavi e tutela del patrimonio
archeologico della DG ABAP

Al Servizio III – Tutela del patrimonio
storico, artistico e architettonico della DG ABAP

In riferimento al progetto in argomento e facendo seguito alla nota della Soprintendenza Speciale per il PNRR, prot. n. 5607 del 14/11/2022; considerato che con nota prot. n.0007385-P del 17/06/2022 la Soprintendenza Archeologia belle arti e paesaggio della Basilicata ha rilevato la necessità di acquisire della documentazione integrativa al progetto presentato da codesta Società FRV Alisei S.r.l (Allegato 1), ritenuto di dover chiedere al Proponente chiarimenti e documentazione integrativa al fine di valutare compiutamente tutti gli impatti significativi e negativi determinati dal progetto in esame sul fattore ambientale del patrimonio culturale archeologico e del paesaggio; si chiede di acquisire la seguente documentazione integrativa alla documentazione progettuale, al SIA e alle Relazioni Paesaggistiche già presentati con l'istanza VIA:

1. Nel SIA e nella Relazione Paesaggistica viene descritto l'impianto fotovoltaico - costituito da moduli fotovoltaici fissi (altezza minima da terra pari a 0,585 m e massima pari a 3,48 m) - al quale viene associata la *"contestuale realizzazione di un allevamento di ovini"*, affermando, quindi, che riguardo al consumo di suolo *"...il suolo di impianto non sarà sottratto agli usi agricoli in quanto utilizzato contemporaneamente per ospitare l'allevamento estensivo"*. Il Proponente riferisce, inoltre, che la copertura del suolo (area impegnata da pannelli e cabine) è inferiore al 32% della superficie totale (totale area impianto=102,4 Ha, superficie moduli=32,62 Ha). Tenuto conto delle tavole T-03 (Planimetria generale layout-Campi Fotovoltaici) e T-02 (Planimetria generale), considerata la definizione data dalle *Linee guida in materia di impianti agrivoltaici*, pubblicate dall'allora Ministero della transizione ecologica il 27 giugno 2022, alla *"Superficie totale di ingombro dell'impianto agrivoltaico (Spv)"*, si chiedono tavole di dettaglio dei sottocampi individuati nel progetto (sottocampi A, B, C e D), dai quali sia possibile desumere la superficie totale occupata dai moduli fotovoltaici e quella libera (rappresentando stralci di planimetrie dalle quali sia rilevabile la misura dello spazio libero tra le file dei moduli fotovoltaici e le altezze massime raggiunte dagli stessi moduli nei diversi sottocampi, come anche la viabilità interna e la fascia di mitigazione prevista).
2. Sebbene il progetto in esame sia definito quale impianto fotovoltaico (cfr. Relazione Paesaggistica-Premessa), da intendersi quindi quale impianto industriale destinato alla produzione di energia elettrica e non agrivoltaico, il Proponente indica tra i vantaggi dovuti alla realizzazione dell'impianto fotovoltaico di cui trattasi *"nessuna sottrazione di suolo"*



Soprintendenza speciale per il Piano Nazionale di Ripresa e Resilienza

Via di San Michele 22, 00153 Roma - TEL. 06-6723.4401

PEC: ss-pnrr@pec.cultura.gov.it

PEO: ss-pnrr@cultura.gov.it

11/01/2023

all'utilizzo agricolo, dal momento che sul medesimo sito verrà realizzata anche un'attività di allevamento ovini". Pertanto, tenuto conto che le suddette Linee guida del MiTE stabiliscono che l'altezza minima dei moduli fotovoltaici su strutture fisse che consente lo svolgimento dell'attività zootecnica, anche al di sotto dei moduli stessi, deve essere pari a 1,3 m, al fine di stabilire effettivamente se l'intervento proposto determina anche una riduzione del consumo di suolo con l'attività zootecnica prevista, si chiede di specificare, in una tabella riepilogativa, le superfici occupate dai moduli fotovoltaici, dai locali tecnici, dalla viabilità interna di servizio dell'impianto e di chiarire le modalità concrete di conduzione e sostenibilità – anche economica – dell'attività zootecnica prevista, descritta e pianificata in una relazione agroeconomica, redatta da personale specializzato.

3. Nella Relazione Paesaggistica si rileva che sebbene siano stati individuati dei punti sensibili all'interno dei 3 km (area vasta di riferimento), si è ritenuto di verificare la visibilità dell'impianto solo dai punti sensibili posti oltre 3 km dall'impianto, nel territorio pugliese. Si chiedono, pertanto, ulteriori fotosimulazioni da punti sensibili posti a distanze inferiori a 3 km: dal sito archeologico "Grotte del Forno – Grottelini", bene culturale vincolato ai sensi della Parte II del D. lgs. 42/2004, con D.D. 08/11/2006, (indicato nella stessa Relazione Paesaggistica quale sito facilmente raggiungibile e frequentato), dal Tratturo Melfi-Castellaneta (dal tratto della SP230 più prossimo all'impianto, sebbene dalla mappa di intervisibilità non risulti essere indicata quale area di visibilità dell'impianto), dalla strada a nord dell'impianto, nel tratto posto a ridosso dell'area di accesso ai campi fotovoltaici. Le foto dovranno essere realizzate con ottiche più vicine possibili a quanto percepito dall'occhio umano, in condizioni di piena visibilità, ovvero in assenza di nuvole, nebbia, foschia o condizioni di luminosità poco favorevoli alla lettura del contesto, evitando ostacoli visivi posti in primo piano. Dovranno essere corredate da una planimetria che indichi i coni ottici dei punti di ripresa. A completamento, si chiedono fotosimulazioni dall'alto da realizzare con drone.
4. Sulla base di quanto evidenziato dalla Soprintendenza ABAP per la Basilicata con la nota prot. 7385 del 17/06/2022, allegata, si chiede inoltre:
 - l'attestazione di inesistenza usi civici sui terreni interessati dalla realizzazione della SEU che dovrà collegarsi alla SE della RTN a 150 kV (ampliamento della SE TERNA esistente denominata "Genzano");
 - fotoinserimenti dai punti percettivi sensibili (beni architettonici, paesaggistici e archeologici accessibili al pubblico, vie di percorrenza, ecc.) ricadenti nelle vicinanze dell'area individuata per la realizzazione della SEU e della SE "satellite" della SE esistente. Si rinvia alla nota allegata per la individuazione dei punti di presa dai quali effettuare i fotoinserimenti, da realizzare secondo quanto indicato al punto 3 del presente elenco.

Le integrazioni sopra richieste (dal punto n. 1 al punto n. 4) devono essere riportate nel SIA e in tutti gli elaborati di progetto, evidenziando le parti testuali con colore differente e i nuovi elaborati con codice identificativo di rimando, al fine di consentire un immediato riscontro alla Scrivente e agli Uffici competenti di questo Ministero.



11/01/2023



Soprintendenza speciale per il Piano Nazionale di Ripresa e Resilienza

Via di San Michele 22, 00153 Roma - TEL. 06-6723.4401

PEC: ss-pnrr@pec.cultura.gov.it

PEO: ss-pnrr@cultura.gov.it



Si chiede inoltre di voler predisporre un elaborato descrittivo sintetico in cui dare riscontro a ciascun punto della presente richiesta di integrazioni, indicando il relativo elaborato grafico e/o descrittivo di rimando.

Le integrazioni richieste dovranno essere trasmesse su supporto informatico fisico e non a mezzo link considerato che, per motivi di sicurezza dei propri sistemi informatici, non è possibile per la Scrivente accedere a collegamenti esterni.

Si rimane in attesa di ricevere la documentazione integrativa richiesta per le relative valutazioni di competenza.


Il Funzionario del Servizio V della DG ABAP
Arch. Carmela Iannotti



Il Dirigente del Servizio V della DG ABAP
Arch. Rocco Rosario Tramutola



(*) per Il SOPRINTENDENTE SPECIALE PER IL PNRR
dott. Luigi LA ROCCA
IL DIRIGENTE
arch. Rocco Rosario TRAMUTOLA



(*) rif. delega nota prot. 36085 del 06/10/2022



Soprintendenza speciale per il Piano Nazionale di Ripresa e Resilienza

Via di San Michele 22, 00153 Roma - TEL. 06-6723.4401

PEC: ss-pnrr@pec.cultura.gov.it

PEO: ss-pnrr@cultura.gov.it



Ministero della cultura

SOPRINTENDENZA ARCHEOLOGIA BELLE ARTI E PAESAGGIO DELLA BASILICATA
POTENZA

Alla

Direzione Generale ABAP
Servizio V "TUTELA DEL PAESAGGIO"
PEC: mbac-dg-abap.servizio5@mailcert.beniculturali.it

Risposta nota prot. n. 21510-P del 08/06/2022

e p.c.

Direzione Generale ABAP
Servizio II "SCAVI E TUTELA DEL
PATRIMONIO ARCHEOLOGICO"

Direzione Generale ABAP
Servizio III "TUTELA DEL PATRIMONIO STORICO,
ARTISTICO E ARCHITETTONICO"

FUNZIONARI SABAP-BAS
Arch. Annunziata Tataranno
annunziata.tataranno@beniculturali.it

Dott.ssa Sabrina Mutino
sabrina.mutino@beniculturali.it

SUPPORTO ALLA SABAP - BAS
piera.milione@beniculturali.it

Oggetto: [ID_VIP: 7424] SPINAZZOLA (BAT) – GENZANO DI LUCANIA (PZ) – Progetto di un impianto fotovoltaico della potenza di 99,42 MW, unito alle opere di connessione alla RTN da realizzarsi in agro dei comuni di Spinazzola (BT) e Genzano di Lucania (PZ).
Procedura di VIA ai sensi dell'art.23 del D.Lgs. 152/2006.
Proponente: FRV Alisei S.r.l.
RICHIESTA INTEGRAZIONI
CL 34.28.07/1.83.75

Con riferimento alla richiesta, acquisita da questo Ufficio al n. 6922 -A del 09/06/2022, riguardante l'impianto riportato in oggetto,

- premesso che l'impianto fotovoltaico ricade interamente nel territorio comunale di Spinazzola (BAT), mentre in territorio lucano, nel comune di Genzano di Lucania, al Foglio 18, particelle 84 – 154 – 155, è prevista la realizzazione delle seguenti opere, il cui proponente è ITW Spinazzola 2: nuova SE della RTN a 150 KV quale ampliamento "satellite" della SE esistente (F18, particella 325), denominata "Genzano" con relativi raccordi in entrata - uscita a 150 KV; stallo di trasformazione 380/150 KV e stallo a 150 KV all'interno dell'area della SE esistente, con raccordi del tipo interrato. Per la nuova SE sono previste le seguenti opere: edificio comandi



(12,80x24,60x4,65); edifici per punti di consegna; chioschi per apparecchiature elettriche; tettoia metallica di copertura dei trasformatori; serbatoio interrato di gasolio al servizio del Gruppo Elettrogeno di Stazione; n°3 torri faro (h = 25 m) a piattaforma fissa; illuminazione di tipo stradale (h=9 m); recinzione cieca in pannelli di calcestruzzo (h=2,5 m);

- esaminata la documentazione progettuale consultata telematicamente;

si ritiene necessario acquisire la documentazione integrativa appresso riportata allo scopo di consentire l'espressione del parere di competenza di questa Soprintendenza:

- Attestazione inesistenza usi civici sui terreni interessati dalla realizzazione della nuova SE della RTN e su quelli attraversati dal cavidotto interrato esterno MT di vettoriamento;
- Reportage fotografico con fotoinserimenti che utilizzino come punti di presa tutti i punti percettivi sensibili ai sensi degli artt. 10, 45, 136 e 142 del D.Lgs 42/2004 e ss.mm.ii (beni architettonici, paesaggistici ed archeologici accessibili al pubblico, vie di percorrenza, ecc.) ricadenti nelle vicinanze dell'area individuata per la realizzazione della SE. In particolare, sono richiesti fotoinserimenti dai seguenti beni:
 - (i) Beni architettonici e monumentali: **Antico Castello di Monteserico** (F.21 - P.9) art.10 e art.45 D. Lgs 42/2004, D.M. 14/06/1960, che dista circa 3 Km verso sud-est dall'area: le fotografie per le fotosimulazioni devono essere scattate dal camminamento delle mura normanne, dalla torre longobarda e dalle altre torri più in alto; **Chiesetta della Madonna di Monteserico**, ai piedi della collinetta su cui si erge il castello; **Masseria Verderosa -ex Cafiero** (F.19 - P.15 - 16), art. 10 Codice, D.M. del 16/12/1998, che dista circa 3 Km verso sud dall'area; **Area archeologica di Monteserico** (BCA_031d) in Genzano, D.S.R. 24/04/2003, a circa 3 Km verso sud-est dall'area; Area archeologica di **Località Piano Coperchio** (BCA_155d) in Genzano, D.CO.RE.PA.CU. N°27 del 20/05/2021, a circa 6,5 Km verso est dall'area;
 - (ii) Beni paesaggistici: **Invaso di Genzano** (BP142b_016), a circa 6 Km verso sud-ovest; **Invaso di Serra del Corvo** (BP142b_017), a circa 7,5 Km verso est; **Fosso Zecchino** (BP142c_549), a circa 1 Km verso nord dall'area; **Fosso Spada inf. n°549** (BP142c_554), a circa 2 Km verso nord-ovest dall'area;
 - (iii) i tratturi che guardano verso l'area di impianto e verso la nuova SE: **n°146-PZ Tratturo Comunale Palazzo - Irsina** (BCT_197), D.M. 22/12/1983, nel cui buffer ricadono interamente le opere per la nuova SE e i raccordi; **n°147-PG Regio Tratturello Palmira - Monteserico - Canosa** (BCT_203), a circa 600 m verso ovest dalla nuova SE; **n°144-PZ Tratturo Comunale Spinazzola - Irsina** (BCT_199), a circa 1,5 Km verso nord-est; **n°145 - PZ Tratturo Comunale di Corato** (BCT_198), a circa 2,5 Km verso nord-est dall'area della nuova SE; **n°060 - PZ Tratturo Comunale Madamagiulia** (BCT_275), a circa 3 Km verso nord-ovest dall'area della nuova SE;
 - (iv) viste panoramiche (accessibili al pubblico) dalla città di Genzano di Lucania, in particolare: **Chiesa e Monastero della SS. Annunziata**, in Largetto Acquilina Sancia, dal belvedere di **vico Vincenzo Gioberti**, dalla piazza antistante la **Chiesa di Maria Santissima della Platea**, dal Parco della Rimembranza (Corso Umberto I).

Le fotografie dovranno essere nitide e scattate in condizioni di piena visibilità e dovranno essere corredate da una planimetria che indichi i coni ottici.

Poiché l'area di impianto è molto prossima al territorio comunale di Poggiorsini (BA), dal cui centro abitato dista appena 2,2 Km, valuti codesta Direzione Generale anche il coinvolgimento della Soprintendenza



Archeologia, belle arti e paesaggio per la città metropolitana di Bari.


Ai sensi della Circolare n.32 del 20/07/2018, la presente nota, pur riportando tra gli indirizzi gli altri Servizi interessati, viene trasmessa al solo indirizzo PEC del Servizio V.

Si resta a disposizione per eventuali chiarimenti.

Il Responsabile del procedimento

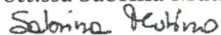
in fase istruttoria

arch. Annunziata Tataranno



Il Funzionario archeologo

Dott.ssa Sabrina Mutino




Il Supporto alla fase istruttoria

Ing. Piera Milione



Il Soprintendente

dott.ssa Luigina Tomay



MINISTERO
DELLA
CULTURA

Soprintendenza archeologia, belle arti e paesaggio della Basilicata

Via dell'Elettronica, 7 – Potenza. numero telefono: 0971.489411

PEC: mbac-sabap-bas@mailcert.beniculturali.it

PEO: sabap-bas@beniculturali.it