

COROGRAFIA Scala 1:250.000



2B	22/09/2022	EMISSIONE PER OTTIMIZZAZIONI VOLONTARIE	V.PELLICCIA	F.VITALI	G.CICCARELL
2	02/07/2021	AGGIORNAMENTO - EMISSIONE PER PERMESSI	V.PELLICCIA	F.VITALI	G.CICCARELL
1	07/05/2021	EMISSIONE PER PERMESSI	V.PELLICCIA	F.VITALI	G.CICCARELL
INDICE	DATA	REVISIONI	ELABORATO	VERIFICATO	APPROVATO
 			Dis. PG-PAI-002		
			Fg. 1 di 4		
RIFACIMENTO GASDOTTI RETE DI CASALBORDINO E OPERE CONNESSE Dir. per Casalbordino DN 100(4"), DP 75 bar			Comm. NR/20400		
			INDICE <input checked="" type="checkbox"/> 1 <input checked="" type="checkbox"/> 2 <input type="checkbox"/> 2B <input type="checkbox"/> <input type="checkbox"/> <input type="checkbox"/> <input type="checkbox"/>		
			Scala 1 : 10000		
STRUMENTI DI TUTELA E PIANIFICAZIONE - PIANO DI ASSETTO IDROGEOLOGICO			Sostituisce il		
			Sostituito dal		

RIFACIMENTO GASDOTTI RETE DI CASALBORDINO E OPERE CONNESSE
 Dir. per Casalbordino DN 100(4"), DP 75 bar

2B	22/09/2022	EMMISSIONE PER OTTIMIZZAZIONI VOLONTARIE	V.PELLICCIA	F.VITALI	G.CICCARELLI
2	02/07/2021	AGGIORNAMENTO - EMMISSIONE PER PERMESSI	V.PELLICCIA	F.VITALI	G.CICCARELLI
INDICE	DATA	R E V I S I O N I			
		ELABORATO	VERIFICATO	APPROVATO	

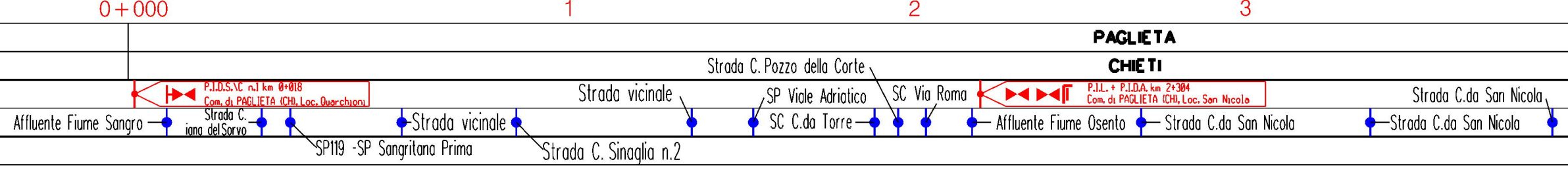
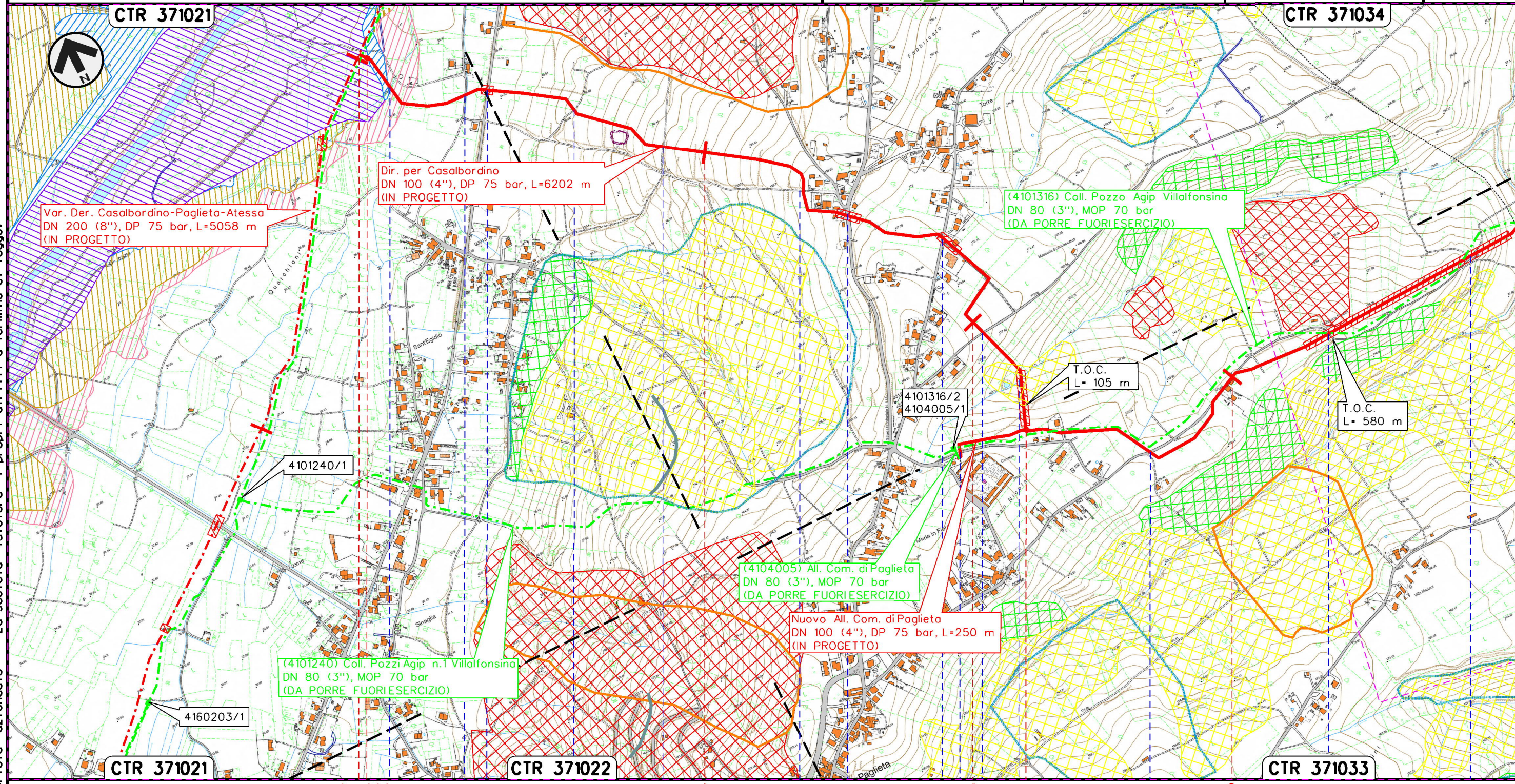
Foglio
2
 di 4
 Scala
1:10000

STRUMENTI DI TUTELA E PIANIFICAZIONE -
 PIANO DI ASSETTO IDROGEOLOGICO



Dis. PG-PAI-002
 Comm. NR/20400

Il presente disegno e' di proprieta' aziendale - La Societa' tutelera' i propri diritti a termine di legge.



RIFACIMENTO GASDOTTI RETE DI CASALBORDINO E OPERE CONNESSE
Dir. per Casalbordino DN 100(4"), DP 75 bar

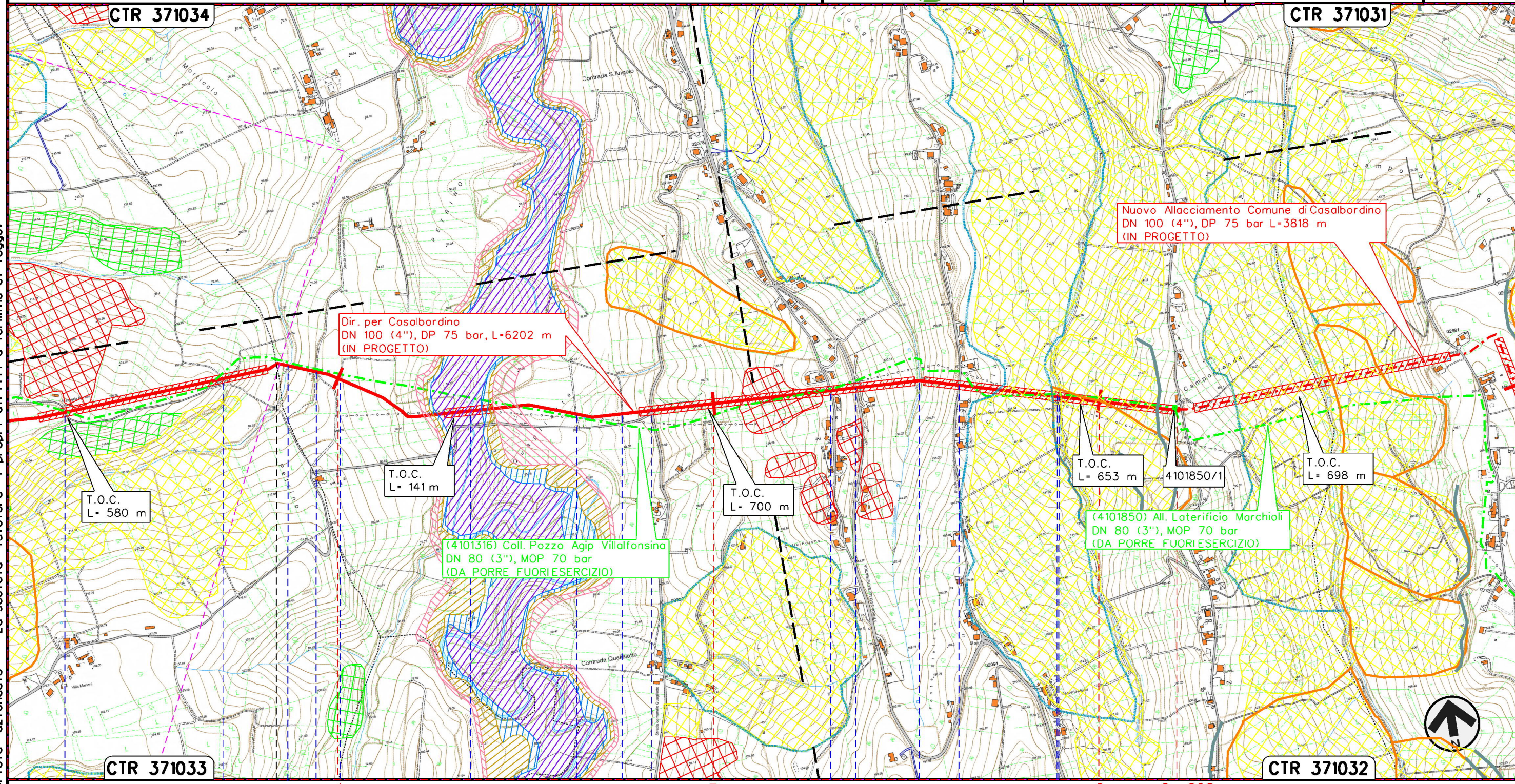
STRUMENTI DI TUTELA E PIANIFICAZIONE -
PIANO DI ASSETTO IDROGEOLOGICO

2B	22/09/2022	EMISSIONE PER OTTIMIZZAZIONI VOLONTARIE	V.PELLICCIA	F.VITALI	G.CICCARELLI
2	02/07/2021	AGGIORNAMENTO - EMISSIONE PER PERMESSI	V.PELLICCIA	F.VITALI	G.CICCARELLI
INDICE	DATA	R E V I S I O N I			
		ELABORATO	VERIFICATO	APPROVATO	
		Dis.	PG-PAI-002		
		Comm.	NR/20400		

Foglio
3
di 4
Scala
1:10000



Rif. TFM:011-PJM4-013-10-DT-D-5206

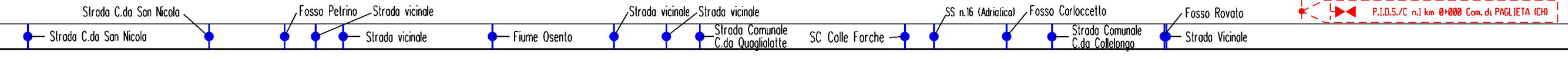


Il presente disegno e' di proprieta' aziendale - La Societa' tutelera' i propri diritti a termine di legge.

PAGLIETA

TORINO DI SANGRO

CHIETI



P.I.D.S./C n.1 km 0+000 Com. di PAGLIETA (CH)

2B	22/09/2022	EMISSIONE PER OTTIMIZZAZIONI VOLONTARIE	V.PELLICCIA	F.VITALI	G.CICCARELLI
2	02/07/2021	AGGIORNAMENTO – EMISSIONE PER PERMESSI	V.PELLICCIA	F.VITALI	G.CICCARELLI
INDICE	DATA	R E V I S I O N I			
		ELABORATO	VERIFICATO	APPROVATO	
		Dis. PG-PAI-002			
		Comm. NR/20400			



LEGENDA

SIMBOLOGIA CARTOGRAFICA

- | | | | |
|--|---|--|---|
| | Metanodotto in progetto | | Altri metanodotti in progetto |
| | Metanodotti in esercizio | | Gallerie, Tunnel, Mini-Microtunnel, Raise Boring e T.O.C. |
| | Metanodotti da porre fuori esercizio e recuperare | | Impianti di linea in progetto |
| | Aree impianti stacco-terminale in progetto | | Impianti di linea su rete in esercizio |
| | Aree impianti stacco-terminale esistenti | | Impianti di linea da porre fuori esercizio |
| | Limite sovrapposizione fogli | | |

SIMBOLOGIA MECCANICA

- Punto di intercettazione di linea (P.I.L.)
- Punto di intercettazione di derivazione importante (P.I.D.I.)
- Punto di intercettazione di derivazione semplice con stacco da P.I.L. (P.I.D.S.)
- Punto di intercettazione e derivazione semplice con stacco da Linea (P.I.D.S.)
- Punto di intercettazione con discaggio di allacciamento (P.I.D.A.)
- Punto predisposto per il discaggio di allacciamento (P.P.D.A.)
- Punto di sezionamento elettrico terminale (P.S.E.T.)
- Stazione predisposta per lancio e ricevimento PIG
- Impianto di riduzione/egolazione della pressione

LEGENDA TEMATICA

Piano Stralcio di Bacino per l'Assetto Idrogeologico dei Bacini di Rilievo Regionale Abruzzesi

Carta delle Pericolosità

- Pericolosità moderata – P1
- Pericolosità elevata – P2
- Pericolosità molto elevata – P3
- Pericolosità da Scarpata

Inventario dei Fenomeni Franosi in Italia

Tipologia

- Scivolamento rotazionale-traslativo
- Colamento lento
- Aree con frane superficiali diffuse
- Complesso

Piano Stralcio Difesa Alluvioni – Autorità dei Bacini di Rilievo Regionale dell'Abruzzo e del Bacino Interregionale del Fiume Sangro

Aree di Pericolosità idraulica

- Pericolosità Moderata – P1
- Pericolosità Media – P2
- Pericolosità Elevata – P3
- Pericolosità Molto Elevata – P4

Fenomeni franosi rilevati in campo

- Frana rilevata in campo

Progressiva chilometrica	N.	
Comuni		
Province		
Impianti	Tipo - N. - Prog. - IN PROGETTO	Tipo - N. - Prog. - ESISTENTE
Attraversamenti	TIPOLOGIA ATTRAVERSATA (SS n. **, corso d'acqua, ferrovia, ecc.)	