SEZIONE MISURA DI MITIGAZIONE scala 1:50

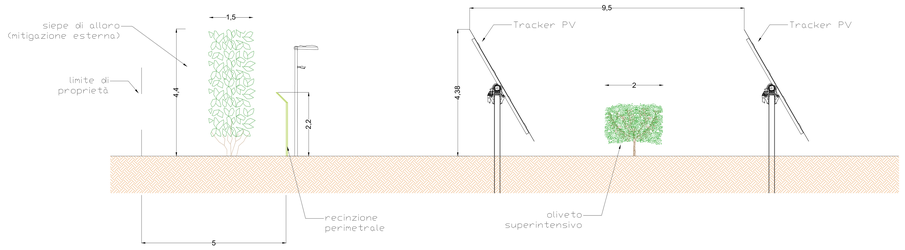

STRALCIO PLANIMETRICO MISURA DI MITIGAZIONE scala 1:50



STATO DI PROGETTO "BLOCCO A"

STATO DI PROGETTO "BLOCCO B - C"

LEGENDA

	Limite di proprietà
	Recinzione
	Oliveto superintensivo
	Area con Olivi esistenti
	Siepe di alloro (mitigazione esterna)
	Shelter di trasformazione e protezione
	Cabine di servizio
	Accesso al campo fotovoltaico

REGIONE PUGLIA

COMUNE DI CERIGNOLA

PROGETTO PER LA REALIZZAZIONE E L'ESERCIZIO DI UN IMPIANTO AGRIVOLTAICO AVENTE POTENZA P=26,720 MWp CIRCA E RELATIVE OPERE DI CONNESSIONE

Nome impianto CER02
Comune di Cerignola, Regione Puglia

PROGETTO DEFINITIVO

Codice pratica: **9O134A3**

N° Elaborato: **FV03**



ELABORATO:

LAYOUT MISURE DI MITIGAZIONE

COMMITTENTE:
Sole Verde s.a.r. della Praetorian s.r.l.
via Walter Von Vogelweide n°8
39100 Bolzano (BZ)
p.iva: 02134450218

PROGETTISTI:
Ing. Alessandro la Grasta
ORDINE DEGLI INGEGNERI LA GRASTA ALESSANDRO Sez. A - 7726
Ing. Luigi Tattoli
ORDINE DEGLI INGEGNERI TATTOLI LUIGI Sez. A - 7526

PROGETTAZIONE:
LTservice energy solutions
LT SERVICE s.r.l.
Via Ugo Foscolo n°7 70056 Molfetta (BA)
tel: 0803346620
pec: studiotecnicoltl@pec.it

File: 9O134A3_DocumentazioneSpecialistica_03.pdf Folder: 9O134A3_DocumentazioneSpecialistica.zip

REV.	DATA	SCALA	FORMATO	NOME FILE	DESCRIZIONE REVISIONE
00	25/05/2022	1:2.500 - 1:50	A1X3		PRIMA EMISSIONE