QUADRO DI INSIEME

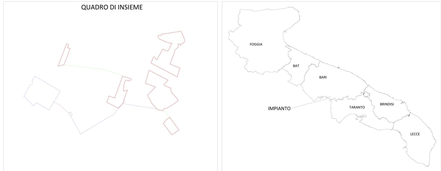

LEGENDA

- Viabilità
- Recinzione
- Linea di Sezione
- Cab. inverter
- Pannelli
- Cab. Elevazione
- Cavidotto BT
- Cavidotto AT
- Cavidotto MT

SCALA 1 : 2000

REGIONE PUGLIA	PROVINCIA DI BARI	COMUNE DI SANTERAMO IN COLLE

Denominazione impianto:	***CONTRADA BALZARANA***	
Ubicazione:	**Comune di Santeramo in Colle (BA)** **Località "Contrada Balzarana"**	Foglio: **103/104** Particelle: **varie**

PROGETTO DEFINITIVO

per la realizzazione di un impianto agrovoltaico da ubicare nel comune di Santeramo in Colle (BA) in località "Contrada Balzarana", potenza nominale pari a 19,42 MW, e delle relative opere di connessione alla RTN ricadenti nei comuni di Santeramo in Colle (BA) e Matera (MT)

PROPONENTE

Cubico Sustainable Portfolio

GIT FIORI DI ITALIA S.r.l.
Roma (RM) Via della Mercede 11 - CAP 00187
Partita IVA: 15278421001
Indirizzo PEC: git.fioriditalia@legalmail.it

Codice Autorizzazione Unica P2F3II8

ELABORATO

Viabilità strade di progetto e sezioni tipo

Tav. n° **3RP_SIU**

Scala **1:2.000**

Aggiornamenti	Numero	Data	Motivo	Eseguito	Verificato	Approvato
	Rev 0	Febbraio 2022	Istanza per l'avvio del procedimento di rilascio del provvedimento di VIA nell'ambito del Provvedimento Unico in materia Ambientale ai sensi dell'art.27 del D.Lgs.152/2006 e ss.mm.ii.			

PROGETTAZIONE

Dott. Ing. SAVERIO GRAMEGNA
Via Caduti di Nassiriya n. 179
70022 Altamura (BA)
Ordine degli Ingegneri di Bari n. 8443
PEC: saverio.gramegna@ingpec.eu
Cell: 3286812690

progettista: ing. Saverio Gramegna

ORDINE DEGLI INGEGNERI PROVINCIA DI BARI SAVERIO GRAMEGNA Sez. A - 8443

IL TECNICO

Dott. Ing. SAVERIO GRAMEGNA
Via Caduti di Nassiriya n. 179
70022 Altamura (BA)
Ordine degli Ingegneri di Bari n. 8443
PEC: saverio.gramegna@ingpec.eu
Cell: 3286812690

Spazio riservato agli Enti

Tutti i diritti sono riservati, la riproduzione anche parziale del disegno è vietata.

SEZIONE TIPO SU STRADE PUBBLICHE

SCHEMA TIPO DI POSA DEL CAVIDOTTO SU STRADA PROVINCIALE/COMUNALE IN ASSE PARALLELO ALLE CARREGGIATE CON SEZIONE MASSIMA DI SCAVO DA mt. 1,00

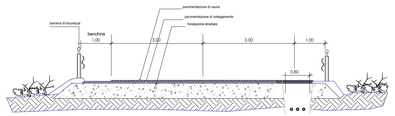

SEZIONE TIPO SU STRADE VICINALI

SEZIONE STRADE VICINALI ESISTENTI A MEZZACOSTA CON UBICAZIONE DELLA SEZIONE MASSIMA DI POSA DEL CAVIDOTTO

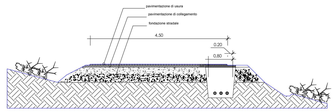

SEZIONE TIPO SU STRADE VICINALI

SEZIONE STRADE VICINALI ESISTENTI IN RILEVATO CON UBICAZIONE DELLA SEZIONE MASSIMA DI POSA DEL CAVIDOTTO

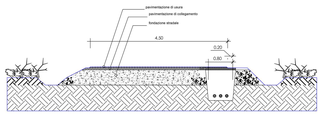

SEZIONE TIPO- Cavidotto interrato

SENZA REALIZZAZIONE DI NUOVE STRADE
UBICAZIONE DELLA SEZIONE MASSIMA DI POSA DEL CAVIDOTTO

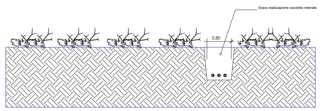

SEZIONE TIPO STRADE DI PROGETTO

SEZIONE STRADE VICINALI DI NUOVA REALIZZAZIONE CON UBICAZIONE DELLA SEZIONE MASSIMA DI POSA DEL CAVIDOTTO