
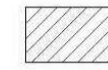
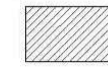





LEGENDA





 Area di impianto



LEGENDA

LIVELLI DI PERICOLOSITA'

-  P0 molto basso
-  P1 moderato
-  P2 medio
-  P3 elevato
-  P4 molto elevato

LIVELLI DI RISCHIO

-  R1 moderato
-  R2 medio
-  R3 elevato
-  R4 molto elevato

-  Limite bacino idrografico
-  Limite comunale

REGIONE SICILIANA

Comune di VALLEDOLMO  
Città Metropolitana di Palermo



Oggetto:

"PROGETTO PER LA REALIZZAZIONE DI UN PARCO AGRI-VOLTAICO  
DA 40,74 MWp IN CONTRADA MANDRANUOVA  
VALLEDOLMO (PA)"

ELABORATO

Carta Piano Stralcio di Bacino per l'Assetto  
Idrogeologico (P.A.I.)

Codice  
**RS06EPD0121A0**

CARTA DELLA PERICOLOSITA' E  
DEL RISCHIO GEOMORFOLOGICO

Scala disegno  
**1:10.000**

Rev.	Data	Descrizione	Redazione	Controllo	Approvazione
00	20/10/2021		Paolo Lo Biundo	L.P.	M.F.

COMMITTENTE

GIT NUVOLO DI ITALIA SRL  
Via della Mercede,11  
00187 Roma (RM)  
PEC: gitnuvolitalia@gmail.it

PROTECNA s.r.l.  
via XX Settembre, 25  
00062 Bracciano (RM)  
PEC: protecnasrl@pec.it

PROGETTISTA  
Ing. Paolo Lo Biundo

Approvazioni

