





LEGENDA:

- Cavidotto elettrico sottomarino
- Cavidotto elettrico terrestre
- Stazione utente


 REGIONE SARDEGNA


 PROVINCIA SUD SARDEGNA

PROGETTO PRELIMINARE PER LA REALIZZAZIONE DI UN PARCO EOLICO OFFSHORE E RELATIVE OPERE DI CONNESSIONE A MARE E A TERRA CON POTENZA COMPLESSIVA DI 504 MW PROVINCIA SUD SARDEGNA (SU)



Proponente: **REGOLO RINNOVABILI SRL**
 Largo Augusto n.3 20122 Milano
 pec: regolorinnovabili@legalmil.it

Progettazione: **REGOLO RINNOVABILI SRL**
 Largo Augusto n.3 20122 Milano
 pec: regolorinnovabili@legalmil.it

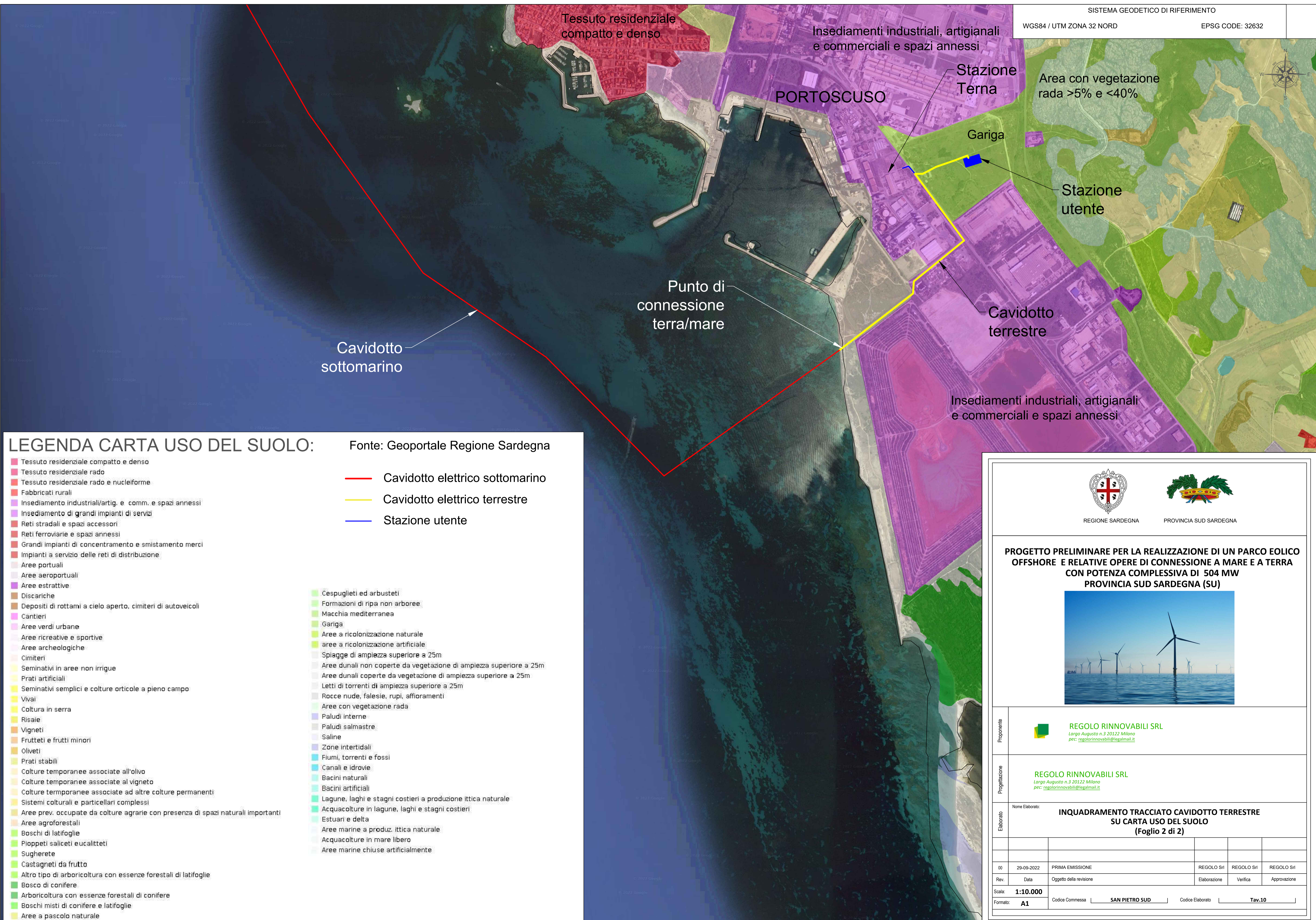
INQUADRAMENTO TRACCIATO CAVIDOTTO TERRESTRE SU CARTA USO DEL SUOLO (Foglio 1 di 2)

00	29-09-2022	PRIMA EMISSIONE	REGOLO Srl	REGOLO Srl	REGOLO Srl
Rev.	Data	Oggetto della revisione	Elaborazione	Verifica	Approvazione
Scala:	1:10.000				
Formato:	A1		Codice Comessa: SAN PIETRO SUD	Codice Elaborato:	Tav.10

LEGENDA CARTA USO DEL SUOLO:

Fonte: Geoportale Nazionale

- | | | |
|---|---|--|
| <ul style="list-style-type: none"> ■ 1.1.1. Tessuto urbano continuo ■ 1.1.2. Tessuto urbano discontinuo ■ 1.2.1. Aree industriali o commerciali ■ 1.2.2. Reti stradali e ferroviarie ■ 1.2.3. Aree portuali ■ 1.2.4. Aeroporti ■ 1.3.1. Aree estrattive ■ 1.3.2. Discariche ■ 1.3.3. Cantieri ■ 1.4.1. Aree verdi urbane ■ 1.4.2. Aree sportive e ricreative ■ 2.1.1. Seminativi in aree non irrigue ■ 2.1.2. Seminativi in aree irrigue ■ 2.1.3. Risaie ■ 2.2.1. Vigneti | <ul style="list-style-type: none"> ■ 2.2.2. Frutteti e frutti minori ■ 2.2.3. Oliveti ■ 2.3.1. Prati stabili ■ 2.4.1. Colture annuali associate a colture permanenti ■ 2.4.2. Sistemi colturali e particellari complessi ■ 2.4.3. Aree prevalentemente occupate da colture agrarie ■ 2.4.4. Aree agroforestali ■ 3.1.1. Boschi di latifoglie ■ 3.1.2. Boschi di conifere ■ 3.1.3. Boschi misti ■ 3.2.1. Aree a pascolo naturale ■ 3.2.2. Brughiere e cespuglieti ■ 3.2.3. Aree a vegetazione sclerofilla ■ 3.2.4. Aree a vegetazione boschiva ed arbusti | <ul style="list-style-type: none"> ■ 3.3.1. Spiagge, dune e sabbie ■ 3.3.2. Rocce nude, falesie, rupi e affioramenti ■ 3.3.3. Aree con vegetazione rada ■ 3.3.4. Aree percorse da incendi ■ 3.3.5. Ghiacciai e nevi perenni ■ 4.1.1. Paludi interne ■ 4.1.2. Torbiere ■ 4.2.1. Paludi salmastre ■ 4.2.2. Saline ■ 4.2.3. Zone intertidali ■ 5.1.1. Corsi d'acqua, canali e idrovie ■ 5.1.2. Bacini d'acqua ■ 5.2.1. Lagune ■ 5.2.2. Estuari |
|---|---|--|



LEGENDA CARTA USO DEL SUOLO:

Fonte: Geoportale Regione Sardegna

- Tessuto residenziale compatto e denso
- Tessuto residenziale rado
- Tessuto residenziale rado e nucleiforme
- Fabbricati rurali
- Insedimento industriali/artig. e comm. e spazi annessi
- Insedimento di grandi impianti di servizi
- Reti stradali e spazi accessori
- Reti ferroviarie e spazi annessi
- Grandi impianti di concentrazione e smistamento merci
- Impianti a servizio delle reti di distribuzione
- Aree portuali
- Aree aeroportuali
- Aree estrattive
- Discariche
- Depositi di rottami a cielo aperto, cimiteri di autoveicoli
- Cantieri
- Aree verdi urbane
- Aree ricreative e sportive
- Aree archeologiche
- Cimiteri
- Seminativi in aree non irrigue
- Prati artificiali
- Seminativi semplici e colture orticole a pieno campo
- Vivai
- Coltura in serra
- Risaie
- Vigneti
- Frutteti e frutti minori
- Oliveti
- Prati stabili
- Colture temporanee associate all'olivo
- Colture temporanee associate al vigneto
- Colture temporanee associate ad altre colture permanenti
- Sistemi colturali e particellari complessi
- Aree prev. occupate da colture agrarie con presenza di spazi naturali importanti
- Aree agroforestali
- Boschi di latifoglie
- Pioppeti saliceti eucalitteti
- Sugherete
- Castagneti da frutto
- Altro tipo di arboricoltura con essenze forestali di latifoglie
- Bosco di conifere
- Arboricoltura con essenze forestali di conifere
- Boschi misti di conifere e latifoglie
- Aree a pascolo naturale

- Cespuglieti ed arbusteti
- Formazioni di ripa non arboree
- Macchia mediterranea
- Gariga
- Aree a ricolonizzazione naturale
- aree a ricolonizzazione artificiale
- Spiagge di ampiezza superiore a 25m
- Aree dunali non coperte da vegetazione di ampiezza superiore a 25m
- Aree dunali coperte da vegetazione di ampiezza superiore a 25m
- Letti di torrenti di ampiezza superiore a 25m
- Rocce nude, falesie, rupi, affioramenti
- Aree con vegetazione rada
- Paludi interne
- Paludi salmastre
- Saline
- Zone intertidali
- Fiumi, torrenti e fossi
- Canali e idrovie
- Bacini naturali
- Bacini artificiali
- Lagune, laghi e stagni costieri a produzione ittica naturale
- Acquaculture in lagune, laghi e stagni costieri
- Estuari e delta
- Aree marine a produz. ittica naturale
- Acquaculture in mare libero
- Aree marine chiuse artificialmente

- Cavidotto elettrico sottomarino
- Cavidotto elettrico terrestre
- Stazione utente




REGIONE SARDEGNA PROVINCIA SUD SARDEGNA

PROGETTO PRELIMINARE PER LA REALIZZAZIONE DI UN PARCO EOLICO OFFSHORE E RELATIVE OPERE DI CONNESSIONE A MARE E A TERRA CON POTENZA COMPLESSIVA DI 504 MW PROVINCIA SUD SARDEGNA (SU)



Proposizione	 <p>REGOLO RINNOVABILI SRL Largo Augusto n.3 20122 Milano pec: regolorinnovabili@legalmil.it</p>												
Progettazione	<p>REGOLO RINNOVABILI SRL Largo Augusto n.3 20122 Milano pec: regolorinnovabili@legalmil.it</p>												
Elaborato	<p>Nome Elaborato: INQUADRAMENTO TRACCIATO CAVIDOTTO TERRESTRE SU CARTA USO DEL SUOLO (Foglio 2 di 2)</p>												
Rev.	<table border="1" style="width: 100%; border-collapse: collapse;"> <tr> <td style="width: 5%;">00</td> <td style="width: 15%;">29-09-2022</td> <td style="width: 40%;">PRIMA EMISSIONE</td> <td style="width: 10%;">REGOLO Srl</td> <td style="width: 10%;">REGOLO Srl</td> <td style="width: 10%;">REGOLO Srl</td> </tr> <tr> <td></td> <td>Data</td> <td>Oggetto della revisione</td> <td>Elaborazione</td> <td>Verifica</td> <td>Approvazione</td> </tr> </table>	00	29-09-2022	PRIMA EMISSIONE	REGOLO Srl	REGOLO Srl	REGOLO Srl		Data	Oggetto della revisione	Elaborazione	Verifica	Approvazione
00	29-09-2022	PRIMA EMISSIONE	REGOLO Srl	REGOLO Srl	REGOLO Srl								
	Data	Oggetto della revisione	Elaborazione	Verifica	Approvazione								
Scala:	1:10.000												
Formato:	A1												
Codice Comessa	SAN PIETRO SUD												
Codice Elaborato	Tav.10												