

Cavidotto
sottomarino

Stazione
terna

Stazione
utente

Cavidotto
terrestre

Punto di connessione
terra/mare

LEGENDA:

- Stazione utente
- Cavidotto elettrico sottomarino
- Cavidotto elettrico terrestre

Ambiente e agricoltura

1. Aree naturali protette
Aree naturali protette nazionali (ai sensi della L.Q.N. 394/1991) e regionali (ai sensi della L.R. 31/1989)

2. Zone umide
Zone umide di importanza internazionale (ai sensi del D.P.R. 488/1976)

3. Aree Rete Natura 2000
SIC (Siti di Interesse Comunitario, Direttiva 92/43/CEE) e ZPS (Zone di Protezione Speciale, Direttiva 79/409/CEE)

4. Important Bird Areas (IBA)
IBA Individuate dalla LIPU nella Regione Sardegna

6. Aree di presenza, riproduzione, alimentazione e transito di specie faunistiche protette
Centroidi delle aree con presenza di chiroterofauna

7. Aree agricole interessate da produzioni di qualità
Tereni agricoli irrigati gestiti dai Consorzi di Bonifica

Paesaggio

11. Immobili e aree di notevole interesse pubblico (Art. 136 del D.Lgs. 42/2004)
Immobili di notevole interesse pubblico ai sensi dell'Art. 136 del D.Lgs.42/2004
Aree di notevole interesse pubblico ai sensi dell'Art. 136 del D.Lgs.42/2004

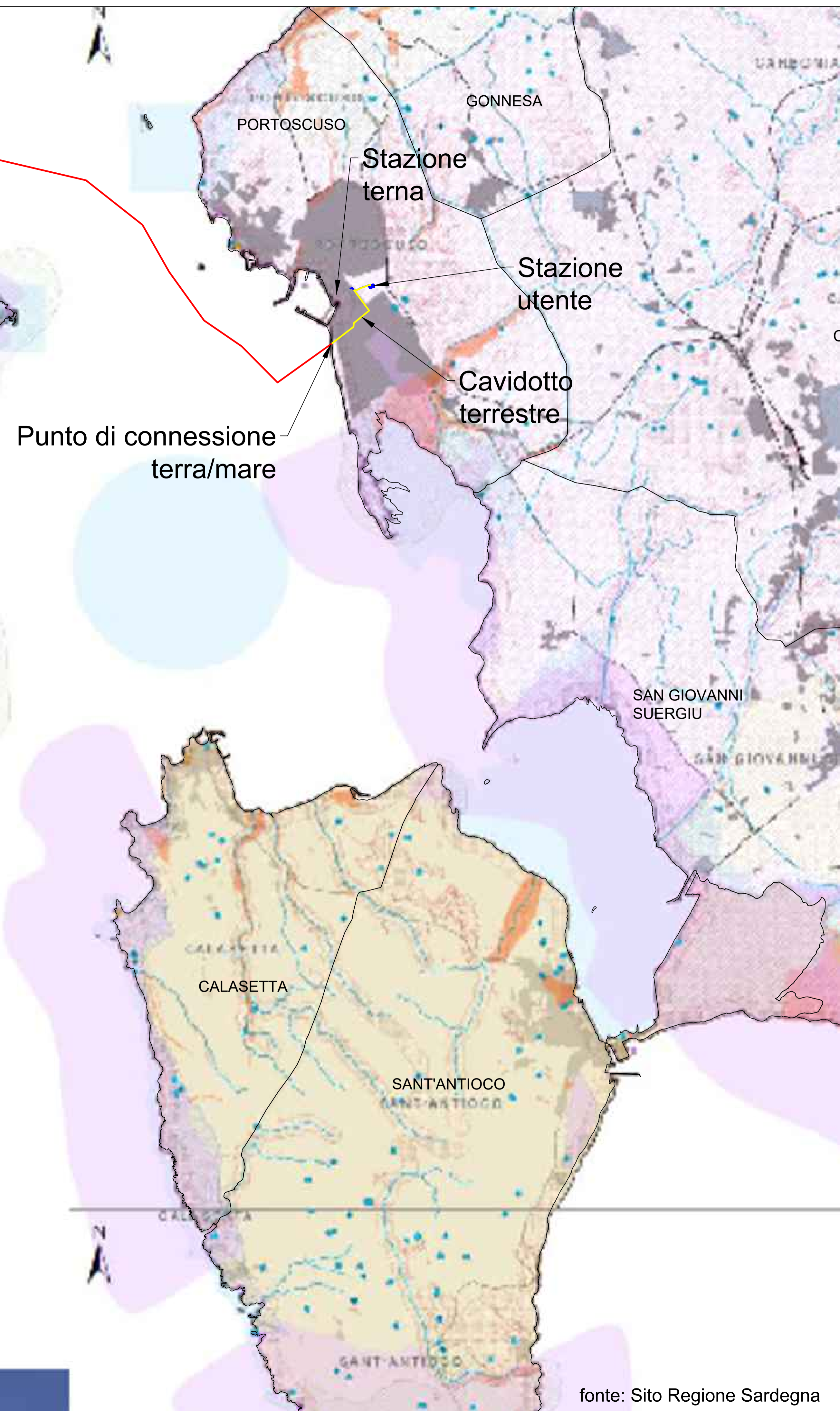
12. Zone tutelate (Art. 142 del D.Lgs. 42/2004)
Aree tutelate ai sensi dell'Art. 142 del D.Lgs.42/2004

13a. Beni paesaggistici puntuali (Art. 143 del D.Lgs.42/2004)
Grotte, caverne, alberi monumentali, monumenti naturali e archeologici, insediamenti sparsi, edifici e manufatti di valenza storico-culturale

13b. Beni paesaggistici lineari e areali (Art. 143 del D.Lgs.42/2004)
Fiumi, torrenti e fascia costiera
Baie, promontori, falesie, piccole isole, spiagge, dune, laghi, fiumi, torrenti, centri di antica formazione, aree d'interesse faunistico, botanico e fitogeografico, zone umide e zone umide costiere, aree a quota superiore ai 900 m s.l.m.

14. Beni identitari (Art.143 D.Lgs.42/2004)
Edifici e manufatti di valenza storico-culturale, rete infrastrutturale storica e trame e manufatti del paesaggio agro-pastorale storico-culturale
Aree di bonifica, saline e terrazzamenti storici, aree dell'organizzazione mineraria, Parco Geominerario ambientale e storico della Sardegna

15. Siti UNESCO
Complesso nuragico di Barunimi





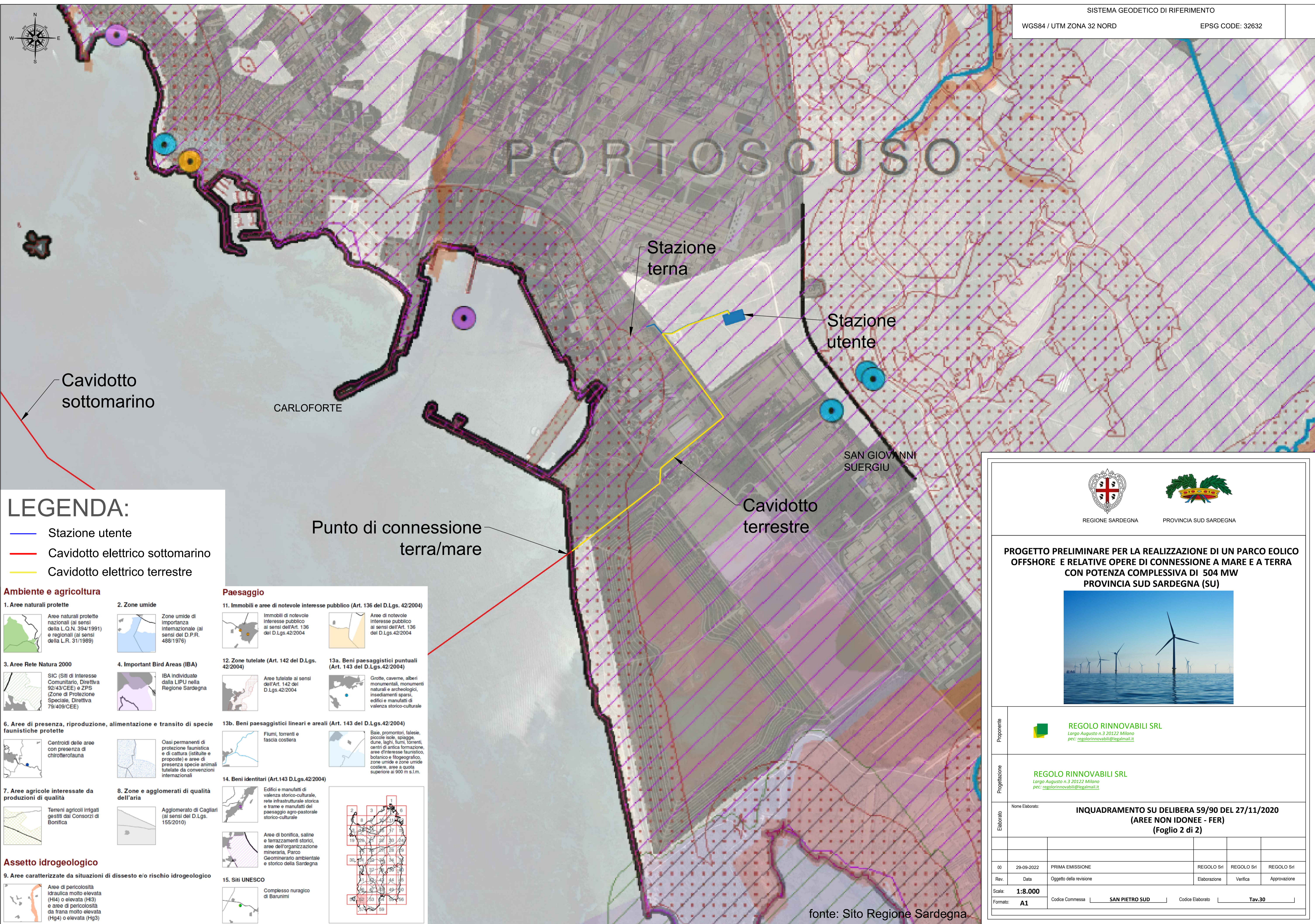
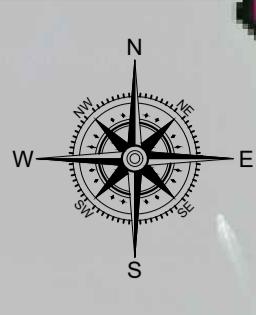

REGIONE SARDEGNA PROVINCIA SUD SARDEGNA

PROGETTO PRELIMINARE PER LA REALIZZAZIONE DI UN PARCO EOLICO OFFSHORE E RELATIVE OPERE DI CONNESSIONE A MARE E A TERRA CON POTENZA COMPLESSIVA DI 504 MW PROVINCIA SUD SARDEGNA (SU)



PropONENTE	<p>REGOLO RINNOVABILI SRL Largo Augusto n.3 20122 Milano pec: regolorinnovabili@legalmil.it</p>				
PROGETTAZIONE	<p>REGOLO RINNOVABILI SRL Largo Augusto n.3 20122 Milano pec: regolorinnovabili@legalmil.it</p>				
ELABORAZIONE	<p>Nome Elaborato: INQUADRAMENTO SU DELIBERA 59/90 DEL 27/11/2020 (AREE NON IDONEE - FER) (Foglio 1 di 2)</p>				
REVISIONI	00	29-09-2022	PRIMA EMISSIONE	REGOLO SH	REGOLO SH
REVISIONI	Rev.	Data	Oggetto della revisione	Elaborazione	Verifica Approvazione
SCALA	<p>Scala: 1:50.000</p>				
FORMATO	<p>Formato: A1</p>		<p>Codice Comessa: SAN PIETRO SUD</p>		<p>Codice Elaborato: Tav.30</p>

fonte: Sito Regione Sardegna



LEGENDA:

- Stazione utente
- Cavidotto elettrico sottomarino
- Cavidotto elettrico terrestre

Ambiente e agricoltura

- Aree naturali protette**
Aree naturali protette nazionali (ai sensi della L.Q.N. 394/1991) e regionali (ai sensi della L.R. 31/1989)
- Zone umide**
Zone umide di importanza internazionale (ai sensi del D.P.R. 488/1976)
- Aree Rete Natura 2000**
SIC (Siti di Interesse Comunitario, Direttiva 92/43/CEE) e ZPS (Zone di Protezione Speciale, Direttiva 79/409/CEE)
- Important Bird Areas (IBA)**
IBA Individuate dalla LIPU nella Regione Sardegna
- Aree di presenza, riproduzione, alimentazione e transito di specie faunistiche protette**
Centri delle aree con presenza di chiroterofauna
- Aree agricole interessate da produzioni di qualità**
Tereni agricoli irrigati gestiti dai Consorzi di Bonifica
- Aree caratterizzate da situazioni di dissesto e/o rischio idrogeologico**
Aree di pericolosità idraulica molto elevata (HI4) o elevata (HI3) e aree di pericolosità da frana molto elevata (Hg4) o elevata (Hg3)

Paesaggio

- Immobili e aree di notevole interesse pubblico (Art. 136 del D.Lgs. 42/2004)**
Immobili di notevole interesse pubblico ai sensi dell'Art. 136 del D.Lgs.42/2004
Aree di notevole interesse pubblico ai sensi dell'Art. 136 del D.Lgs.42/2004
- Zone tutelate (Art. 142 del D.Lgs. 42/2004)**
Aree tutelate ai sensi dell'Art. 142 del D.Lgs.42/2004
- Beni paesaggistici puntuali (Art. 143 del D.Lgs.42/2004)**
Grotte, caverne, alberi monumentali, monumenti naturali e archeologici, insediamenti sparsi, edifici e manufatti di valenza storico-culturale
- Beni paesaggistici lineari e areali (Art. 143 del D.Lgs.42/2004)**
Fiumi, torrenti e fascia costiera
Baie, promontori, falesie, piccole isole, spiagge, dune, laghi, fiumi, torrenti, centri di antica formazione, aree d'interesse faunistico, botanico e fitogeografico, zone umide e zone umide costiere, aree a quota superiore ai 900 m s.l.m.
- Beni identitari (Art.143 D.Lgs.42/2004)**
Edifici e manufatti di valenza storico-culturale, rete infrastrutturale storica e trame e manufatti del paesaggio agro-pastorale storico-culturale
Aree di bonifica, saline e terrazzamenti storici, aree dell'organizzazione mineraria, Parco Geominerario ambientale e storico della Sardegna
- Siti UNESCO**
Complesso nuragico di Barunimi

REGIONE SARDEGNA PROVINCIA SUD SARDEGNA

PROGETTO PRELIMINARE PER LA REALIZZAZIONE DI UN PARCO EOLICO OFFSHORE E RELATIVE OPERE DI CONNESSIONE A MARE E A TERRA CON POTENZA COMPLESSIVA DI 504 MW
PROVINCIA SUD SARDEGNA (SU)

Proprietà	REGOLO RINNOVABILI SRL <small>Largo Augusto n.3 20122 Milano pec: regolorinnovabili@legalmil.it</small>				
Progettazione	REGOLO RINNOVABILI SRL <small>Largo Augusto n.3 20122 Milano pec: regolorinnovabili@legalmil.it</small>				
Elaborato	Nome Elaborato: INQUADRAMENTO SU DELIBERA 59/90 DEL 27/11/2020 (AREE NON IDONEE - FER) (Foglio 2 di 2)				
Rev.	00	29-09-2022	PRIMA EMISSIONE	REGOLO Srl	REGOLO Srl
Rev.			Oggetto della revisione	Elaborazione	Verifica
Scala:	1:8.000				
Formato:	A1	Codice Comessa	SAN PIETRO SUD	Codice Elaborato	Tav.30

fonte: Sito Regione Sardegna.