scala
1:100
1:100
42.00

Numerazione	1		2		3		4
Quote terreno	52.00		52.00		52.00		52.00
Parziali		2.88		36.58		27.39	
Progressive	0.00		2.88		39.46		66.85
Dislivelli		0.00		0.00		0.00	
Pendenze		0.0 %		0.0 %		0.0 %	

Quote progetto	52.00		52.00		52.00
Quote prg. liv.			52.00		
Quote rosse	0.00		0.00		0.00
Progressive	10.00		39.46		56.85
Parziali		29.46		17.39	
Parziali		0.00		0.00	
Pendenze		0.0 %		0.0 %	

Aree Area sterro = 0.00 | Area riporto = 0.00

Sez_1 Prog.=0.000

scala
1:100
1:100
42.00

Numerazione 1 2 3

Quote terreno 52.00 52.00 52.00

Parziali 13.83 25.60 27.42

Progressive 0.00 13.83 39.43

Dislivelli 0.00 0.00 0.00

Pendenze 0.0 % 0.0 % 0.0 %

Quote progetto 52.00 52.00 52.00

Quote prg. liv. 52.00 52.00

Quote rosse 0.00 0.00 0.00 0.00

Progressive 10.03 39.43 56.88

Parziali 29.40 17.45

Parziali 0.00 0.00

Pendenze 0.0 % 0.0 %

Aree Area sterro = 0.00 | Area riporto = 0.00

Sez_2 Prog.=17.005


scala
1:100
1:100

42.00

4
52.00
66.85

Numerazione	1		2		3		4		5
Quote terreno	52.00		52.00		52.00		52.00		52.00
Parziali		22.15		9.87		7.53		17.33	
Progressive	0.00		22.15		32.02		39.56		56.89
Dislivelli		0.00		0.00		0.00		0.00	
Pendenze		0.0 %		0.0 %		0.0 %		0.0 %	
Quote progetto		52.00					52.00		52.00
Quote prg. liv.			52.00		52.00		52.00		52.00
Quote rosse		0.00	0.00		0.00		0.00		0.00
Progressive		10.19					39.56		57.05
Parziali				29.37				17.49	
Parziali				0.00				0.00	
Pendenze				0.0 %				0.0 %	
Aree				Area sterro = 0.00 | Area riporto = 0.00					

Sez_3

Prog.=46.089

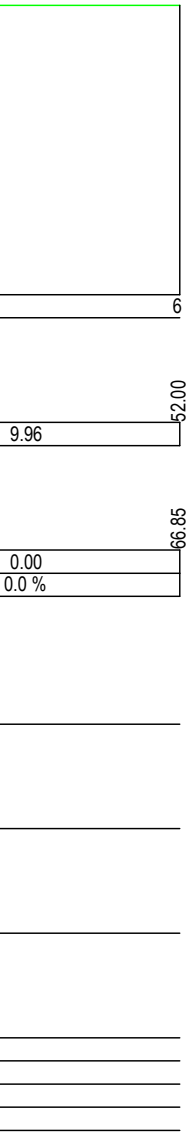
6
52.00
9.96
66.85
0.00
0.0 %


scala 1:100 1:100
42.00
Numerazione
1
2
3
4
Quote terreno
52.00
52.00
52.00
52.00
Parziali
22.85
1.74
14.97
20.35
Progressive
0.00
22.85
24.59
39.56
Dislivelli
0.00
0.00
0.00
0.00
Pendenze
0.0 %
0.0 %
0.0 %
0.0 %
Quote progetto
52.00
52.00
Quote prg. liv.
52.00
52.00
52.00
Quote rosse
0.00
0.00
0.00
0.00
Progressive
10.19
39.56
Parziali
29.37
17.49
Parziali
0.00
0.00
Pendenze
0.0 %
0.0 %
Aree
Area sterro = 0.00 | Area riporto = 0.00

Sez_4

Prog.=49.019

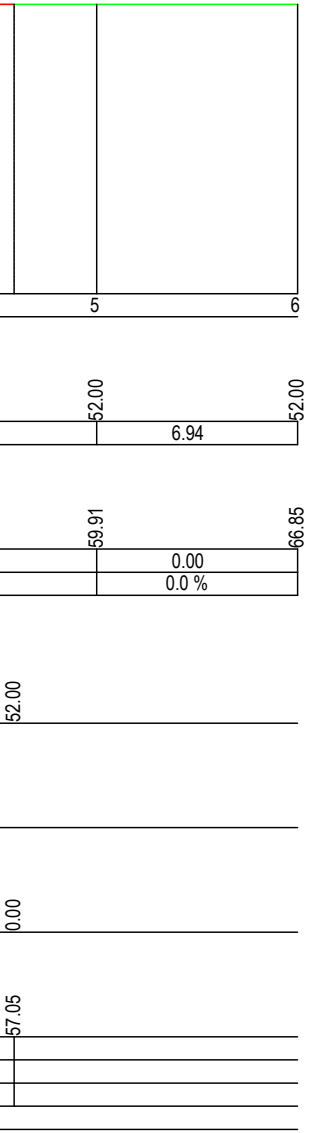
5
6
52.00
52.00
6.94
59.91
66.85
0.00
0.0 %
52.00
0.00
57.05


scala
1:100
1:100
42.00
Numerazione
1
2
3
Quote terreno
52.00
52.00
52.00
Parziali
1.53
38.08
Progressive
0.00
1.53
39.60
Dislivelli
0.00
0.00
Pendenze
0.0 %
0.0 %
Quote progetto
52.00
52.00
Quote prg. liv.
52.00
Quote rosse
0.00
0.00
Progressive
30.00
39.60
Parziali
9.60
17.53
Parziali
0.00
0.00
Pendenze
0.0 %
0.0 %
Aree
Area sterro = 0.00 | Area riporto = 0.00

Sez_5

Prog.=84.986


scala 1:100
1:100
42.00
Numerazione
1
2
4
Quote terreno
52.00
52.00
52.00
Parziali
39.78
27.25
Progressive
0.00
39.78
66.85
Dislivelli
0.00
0.00
Pendenze
0.0 %
0.0 %
Quote progetto
52.00
52.00
52.00
Quote prg. liv.
52.00
Quote rosse
0.00
0.00
0.00
Progressive
36.99
39.78
57.13
Parziali
2.79
Parziali
0.00
Pendenze
0.0 %
Aree
Area sterro = 0.00 | Area riporto = 0.00
Sez_6
Prog.=97.379


3
52.00
45.22
85.00
0.00
0.0 %
52.00
0.00
70.28
30.50
0.00
0.0 %

REGIONE PUGLIA

COMUNE DI BRINDISI

COMUNE DI MESAGNE

Provincia di BRINDISI

PROGETTO DEFINITIVO PER LA REALIZZAZIONE DI UN IMPIANTO EOLICO DENOMINATO "CE BRINDISI SUD" COSTITUITO DA 6 AEROGENERATORI CON POTENZA COMPLESSIVA DI 36 MW E RELATIVE OPERE DI CONNESSIONE ALLA R.T.N.

Sezione Trasversale - WTG01

ELABORATO

EP12.1

PROPONENTE:

AEI WIND PROJECT I SRL
P.I 16805301005
Via Vincenzo Bellini,
22 00198 Roma

AEI WIND PROJECT I S.R.L.
Via Vincenzo Bellini, 22
00198 Roma (RM)
pec: aeiwind-prima@legalmail.it

CONSULENZA:

Dott.ssa Paola D'ANGELA

Dott. Ing. Rocco CARONE

Dott. Geol. Michele VALERIO

PROGETTISTI:

ATECH
SOCIETÀ DI INGEGNERIA
Via Caduti di Nassiriya 55
70124 Bari (BA)
e-mail: atechsrl@libero.it
pec: atechsrl@legalmail.it

DIRETTORE TECNICO
Dott. Ing. Orazio TRICARICO
Ordine ingegneri di Bari n. 4985

INGEGNERE ORAZIO TRICARICO Sez. A - 4985

Dott. Ing. Alessandro ANTEZZA
Ordine ingegneri di Bari n. 10743

INGEGNERE Alessandro Antezza A - 10743

0	OTTOBRE 2022	C.C.- V.D.P.	A.A.	O.T.	*Progetto definitivo*
EM./REV.	DATA	REDATTO	VERIFICATO	APPROVATO	DESCRIZIONE