



Foto N.1



Foto N.3



Foto N.5




Foto N.7



Foto N.2



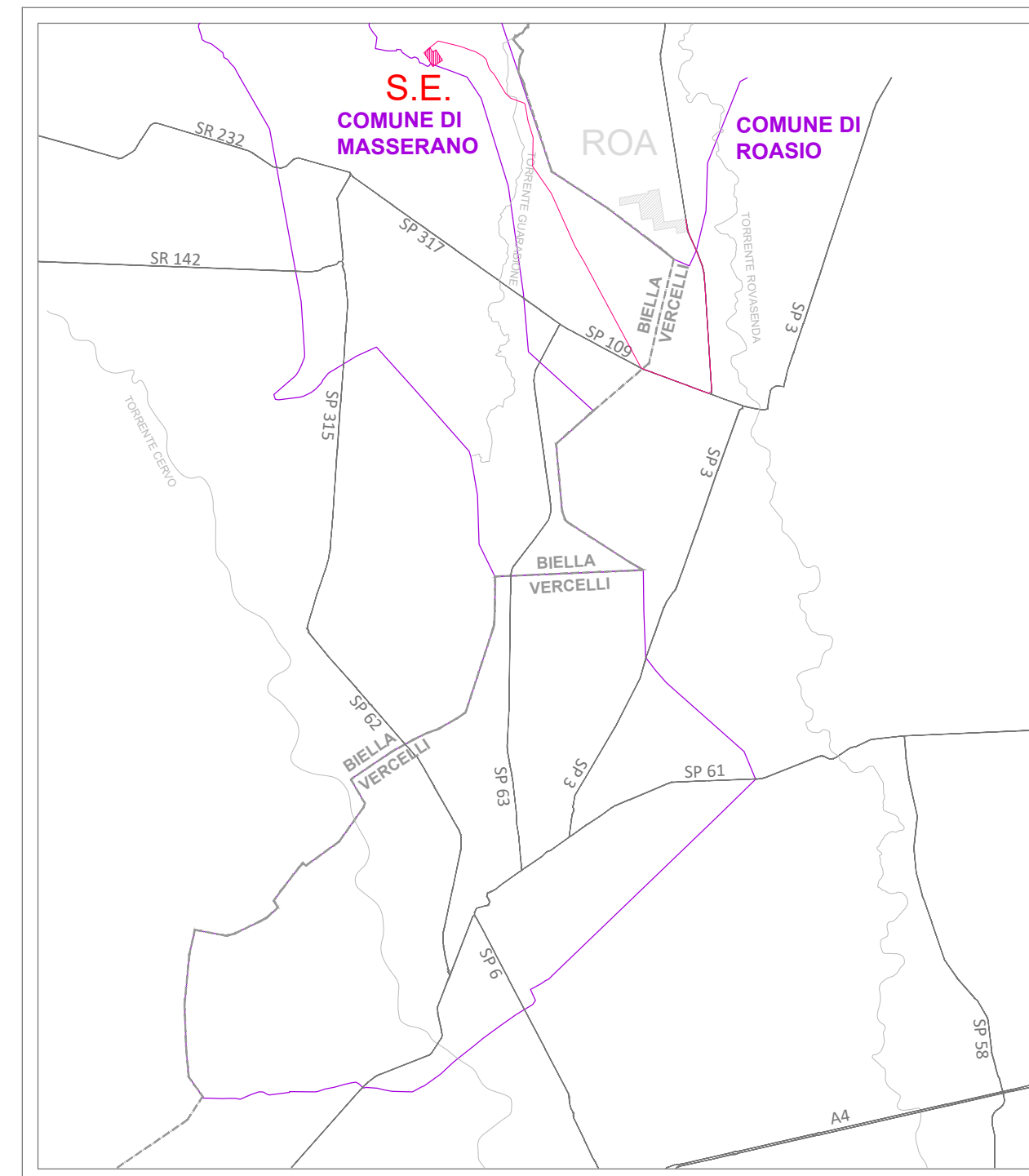
Foto N.4



Foto N.6

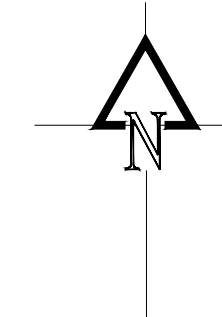


KEY PLAN



LEGENDA

- Aree di proprietà
- Stazione elettrica
- Infrastruttura elettrica esistente
- Cavidotti AT in progetto
- ↖ Punti di presa

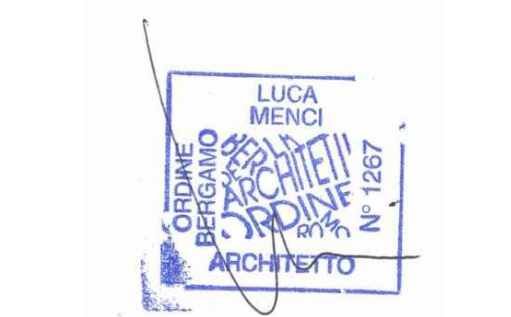


**REGIONE PIEMONTE**  
 Provincia di Vercelli  
 Comune di Roasio  
**FATTORIA SOLARE ROGGIA DELLA BARDESA**

Valutazione impatto ambientale  
 ai sensi dell'art. 23 D.Lgs 152/2006  
 COORDINAMENTO GENERALE



PROGETTISTA



Arch. Luca Menci  
 mail: lucamenci@studiomenci.com

PROPONENTE



OGGETTO

Inquadramento cavidotto


ELABORATO 1.7 PARAGRAFO 1 - Inquadramento

CODICE ELABORATO R-1.7-ROA-IN-0

DATA 9 Maggio 2022 SCALA 1:5000 FORMATO A0

REDATTO DA Campono Mattia APPROVATO DA Luca Menci

TIMBRI E FIRME



Consulenza Ambientale