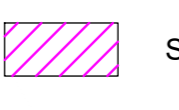
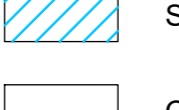

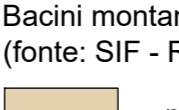

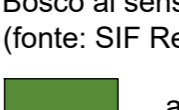




-  SET Favara
-  SSE Utenza
-  Cavidotto
-  Limiti comunali
- Bacini montani L.R. 19/16 (fonte: SIF - Regione Siciliana)
-  montano
-  vallivo
- Bosco ai sensi della LR 16/96 (fonte: SIF Regione Siciliana)
-  aree boscate




COMITENTE:
RWE
 Titolo del Progetto: **PARCO EOLICO CANICATTI'**

Documenti:
PROGETTO DEFINITIVO N° Documento: **PECAN-A-0028**

ID PROGETTO: **PECAN** DISCIPLINA: **A** TIPOLOGIA: **D** FORMATO: **A0**

TITOLO: **Carta dei bacini montani e carta forestale - set**

FOGLIO: SCALA: **1:10.000** FILE: **PECAN-A-0028.pdf**

Progetto:  **VAMIRGEON** Gruppo di lavoro:
 Dott. Gaetano Belmonte (coordinatore)
 Dott.ssa Maria Antonietta Marino (Direttore Tecnica)
 Ing. Mirco di Paolo
 Dott. Sebastiano Mustone
 Dott. Fabio Interante

Rev.	Data Revisione	Descrizione Revisione	Redatto	Controllato	Approvato
00	1 maggio 2022	PRIMA EMISSIONE	VAMIRGEON	VAMIRGEON	RWE