


RWE RENEWABLES ITALIA S.R.L.
 via A. Doria, 4/100 - 00192 ROMA (RM)
 P. IVA/C.F. 0940070958
 pec: rwenewablesitaliasrl@legalmail.it







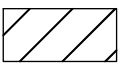




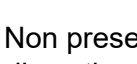

PARCO EOLICO CANICATTI'
 Documento: **PROGETTO DEFINITIVO** N° Documento: **PECAN-A-0050**

ID PROGETTO: **PECAN** | DISCIPLINA: **A** | TIPOLOGIA: **D** | FORMATO: **A0**

TITOLO: **PAI e PGRA - Carta della pericolosità e del rischio idraulico - parco**

Foglio:  **VAMIRGEON** | Gruppo di lavoro: 
 Via Tevere, 9 - 00144 - Palermo
 email: vnamir@vnamir.it
 Dott. Quilifero Beltramo (coordinatore)
 Dott.ssa Maria Antonietta Marino (Direttore Tecnica)
 Ing. Mirco di Paolo
 Dott. Sebastiano Mustro
 Dott. Fabio Interante

Rev.	Data Revisione	Descrizione Revisione	Redatto	Controllato	Approvato
00	maggio/2022	PRIMA EMISSIONE	VAMIRGEON	VAMIRGEON	RWE

- WTG Canicattì
-  Cavidotto
-  Limiti comunali
- PAI rischio idraulico (fonte: SITR Regione Siciliana)**
-  R1 - livello moderato
-  R2 - livello medio
-  R3 - livello elevato
-  R4 - livello molto elevato
-  PAI pericolosità idraulica (fonte: SITR Regione Siciliana)
-  P0 - livello basso
-  P1 - livello moderato
-  P2 - livello medio
-  P3 - livello elevato
-  P4 - livello molto elevato
-  Siti di attenzione

Non presenti aree vincolate dal piano di gestione del rischio alluvione della regione siciliana