QUADRO UNIONE FOGLI CATASTALI

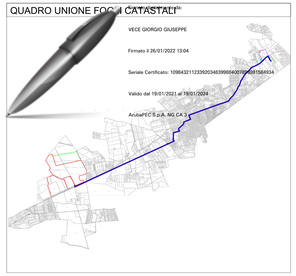

VECE GIORGIO GIUSEPPE

Firmato il 26/01/2022 13:04

Seriale Certificato: 109843211233920348399984097990019584934

Valido dal 19/01/2021 al 19/01/2024

ArubaPEC S.p.A. NG CA 3

TIPOLOGIE AREE ESPROPRIO/ASSERVIMENTO - LINEA MT

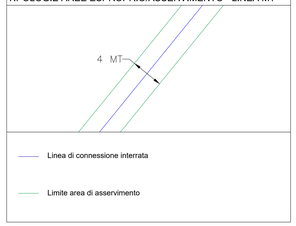

SEZIONE DI SCAVO

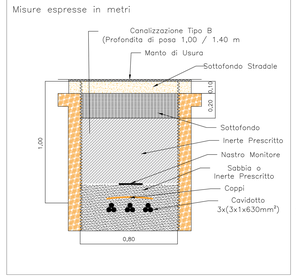

INQUADRAMENTO CATASTALE TRATTO 1

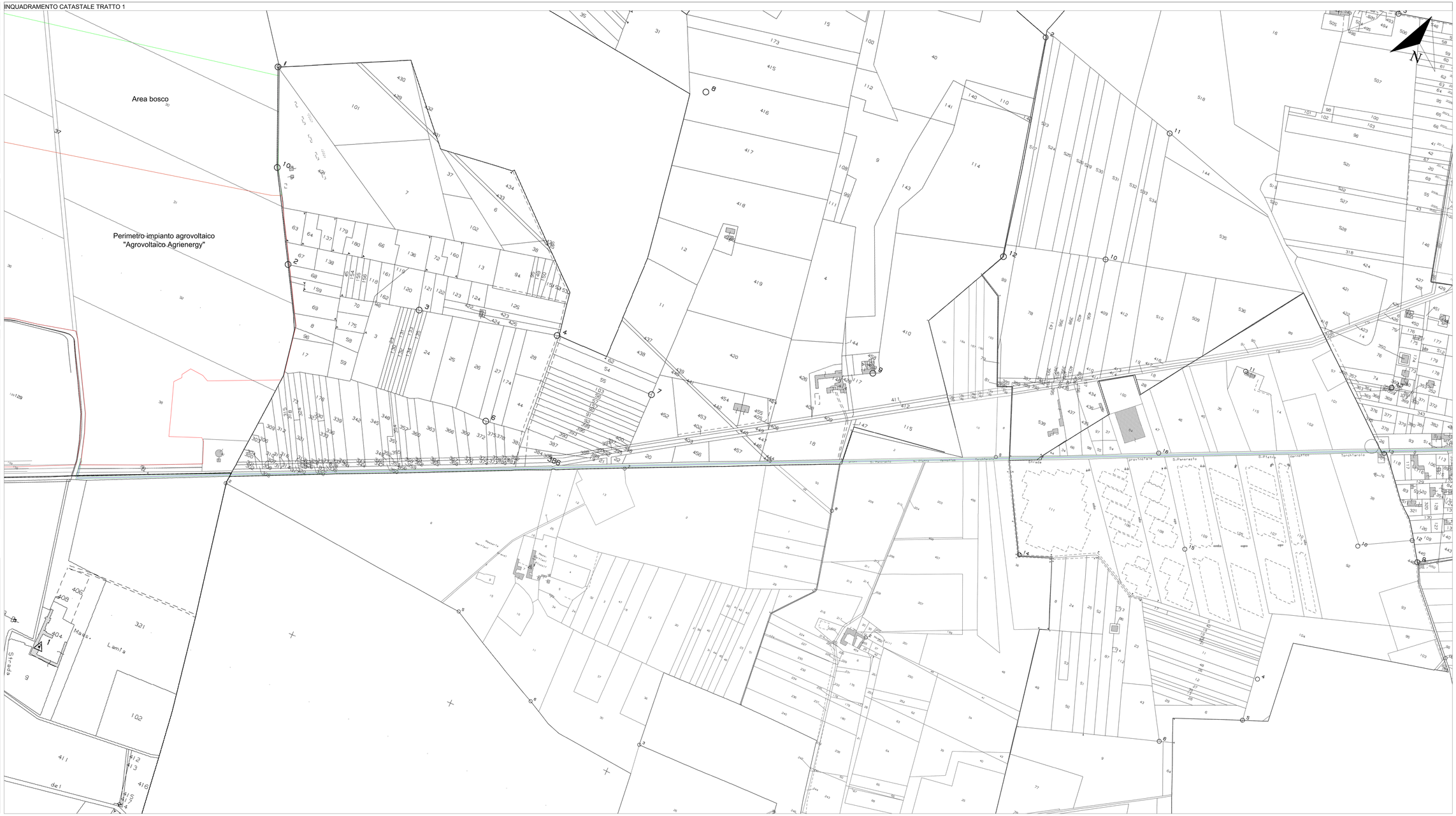

COMUNI DI SAN PANCRAZIO SALENTINO - SAN DONACI - CELLINO SAN MARCO

PROVINCE DI BRINDISI

PROGETTO AGROVOLTAICO "AGROVOLTAICO AGRIENERGY"

IMPRENDITORE

PROGETTO
Ingveprogetti s.r.l.s.
via Geofilo n.7-72023, Mesagne
Mail: info@ingveprogetti.it

RESPONSABILE DEL PROGETTO
Ing. Giorgio Vece

COSTRUZIONE ED ESERCIZIO DI UN IMPIANTO AGROVOLTAICO DENOMINATO "AGROVOLTAICO AGRIENERGY", SITO NEI COMUNI DI SALICE SALENTINO (BR) SAN DONACI (BR) E CELLINO SAN MARCO (BR), POTENZA NOMINALE PARI A 44.200,00 KWN E POTENZA DI PICCO (POTENZA MODULI) PARI A 53.146,80 KWP

Oggetto: Inquadramento catastale linea di connessione - Tratto 1

PROGETTISTA: Ing. Giorgio Vece

TIMBRO E FIRMA:

NOME FILE: TQ70KB_ElaboratoGrafico_13a

SCALA: 1:2000

PROGETTO DEFINITIVO PER PROVVEDIMENTO UNICO IN MATERIA AMBIENTALE (P.U.A.) E AUTORIZZAZIONE UNICA (D.lgs. n. 387 del 2003)

N°	DATA	DESCRIZIONE	REDATTO	VERIFICATO	APPROVATO
00	OTTOBRE 2021	PRIMA EMISSIONE	ING. GIORGIO VECE	ING. GIORGIO VECE	
01					
02					
03					

Committente: ALDROSOLAR S.R.L.
Rotonda G.A. Torri, n°9
40127 Bologna(BO)
Cod. Fisc & P. IVA 03920451204

opdenergy