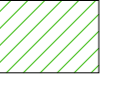

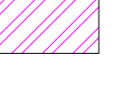
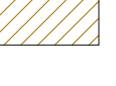
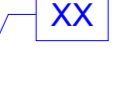



LEGENDA SIMBOLI

-  DIRITTO DI SUPERFICIE
-  ASSERVIMENTO PER ELETTRODOTTO E ACQUEDOTTO
-  OCCUPAZIONE TEMPORANEA
-  ASSERVIMENTO PER PASSAGGIO
-  NUMERO DI RIFERIMENTO DITTA PROPRIETARIA
-  CONFINO FOLGIO DI MAPPA



Regione Puglia



Comune di Cerignola



Provincia di Foggia

PROGETTO PER LA REALIZZAZIONE
 DI UN PARCO AGROVOLTAICO PER LA PRODUZIONE DI ENERGIA ELETTRICA,
 DELLE OPERE CONNESSE E DELLE INFRASTRUTTURE INDISPENSABILI
 Località Risicata - Comune di Cerignola (FG)

PROGETTO DEFINITIVO

CRG_PPE.02
 Piano Particolare di Esproprio Grafico 1 di 5

Proponente
 Rinnovabili Sud Due
 Via Della Chimica, 103 - 85100 Potenza (PZ)

Formato **A0**
 Scala **1:2000**

Progettista
 Ing. Gaetano Crone
 Ing. Pietro Valente
 Ing. Adele Oliveto
 Geol. Emanuele Bonanno



Revisione	Descrizione	Data	Preparato	Controllato	Approvato
00	Prima emissione	10/02/2022	Ing. Adele Oliveto	Ing. Gaetano Crone	Ing. Gaetano Crone