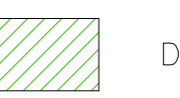
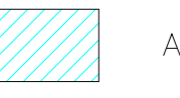






LEGENDA SIMBOLI

-  DIRITTO DI SUPERFICIE
-  ASSERVIMENTO PER ELETTRODOTTO E ACQUEDOTTO
-  OCCUPAZIONE TEMPORANEA
-  ASSERVIMENTO PER PASSAGGIO
-  NUMERO DI RIFERIMENTO DITTA PROPRIETARIA
-  CONFINO FOLGIO DI MAPPA



Regione Puglia



Comune di Cerignola




Provincia di Foggia

PROGETTO PER LA REALIZZAZIONE
DI UN PARCO AGROVOLTAICO PER LA PRODUZIONE DI ENERGIA ELETTRICA,
DELLE OPERE CONNESSE E DELLE INFRASTRUTTURE INDISPENSABILI
Località Risicata - Comune di Cerignola (FG)

PROGETTO DEFINITIVO

CRG_PPE.03
Piano Particolare di Esproprio Grafico 2 di 5

Proponente
 Rinnovabili Sud Due
Via Della Chimica, 103 - 85100 Potenza (PZ)

Formato
A0
Scala
1:2000

Progettista
Ing. Gaetano Crone
Ing. Pietro Valente
Ing. Adele Oliveto
Geol. Emanuele Bonanno

This block contains the professional stamps and signatures of the project designers. It includes the stamp of the 'INGEGNERI DELLA REGIONE PUGLIA' for Pietro Valente (No. 2928) and Adele Oliveto (No. 2929), and the stamp of the 'INGEGNERI DELLA REGIONE PUGLIA' for Gaetano Crone (No. 2927). There are also handwritten signatures and a stamp for Geol. Emanuele Bonanno.

Revisione	Descrizione	Data	Preparato	Controllato	Approvato
00	Prima emissione	10/02/2022	Ing. Adele Oliveto	Ing. Gaetano Crone	Ing. Gaetano Crone