




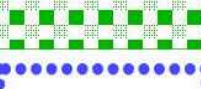
















**Carta dei vincoli**

-  Confini comunali
-  Usi di servizio
-  Usi produttivi
-  Sedimi ferroviari (Art. 43)
-  Specchi d'acqua e corsi fluviali (Art. 39)
-  Aree gotenali (Art. 39)
-  Centri storici - Zone A (Art. 61)
-  Beni testimoniali (Art. 62)
-  Aree archeologiche vincolate Codice Beni Culturali (Art. 12 e 62)
-  Aree di accertata concentrazione di materiale archeologico (Art. 12 e 62)
-  Vincolo per rischio idraulico e di stabilità dei versanti - Classe 4 (Art. 12, comma 2 e 26, comma 2)
-  Ambienti sottoposti ai limiti della Classe 3 (Art. 12, comma 6)
-  Aree boscate litoranee (Art. 12 e 40)
-  Arenile e dune sabbiose (Art. 42)
-  Dorsali gas metano (Art. 12)
-  Ambito Consorzio ASICAT (Art. 80)
-  Zona filtro ASICAT (Art. 80)
-  Aeroporto internazionale (Art. 49)
-  Fasce rispetto aeroportuale (Art. 12 e 49)

**LEGENDA**  
 SEDIME AEROPORTUALE

Fonte: Città di Lamezia Terme, Piano Strutturale comunale (PSC) adottato con delibera di Consiglio n.79 del 19/02/2015 - 1.1 Carta dei vincoli



**AEROPORTO DI LAMEZIA TERME**  
 Revisione e aggiornamento del  
 Piano di Sviluppo Aeroportuale 2012-2027

**Valutazione Preliminare**  
 (art. 6 co. 9 D.Lgs. 152/2006)

