






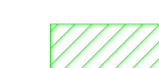







LEGENDA

-  Area di fondazione/Piazzola di esercizio e area SE
-  Elettrodotto interrato MT 30 kV
-  Limite foglio catastrale
-  Piazzola in fase di esercizio
-  Viabilità di nuova costruzione
-  Slarghi
-  Cavidotto BT
-  Interferenza tra opere in progetto e condotta irrigua consorzio di Bonifica Trigno e Biferno
-  Numero progressivo di interferenza
-  Tipologia risoluzione interferenza - si faccia riferimento all'elaborato grafico "Particolari delle interferenze con sotto servizi irrigui"
-  Realizzazione slargo

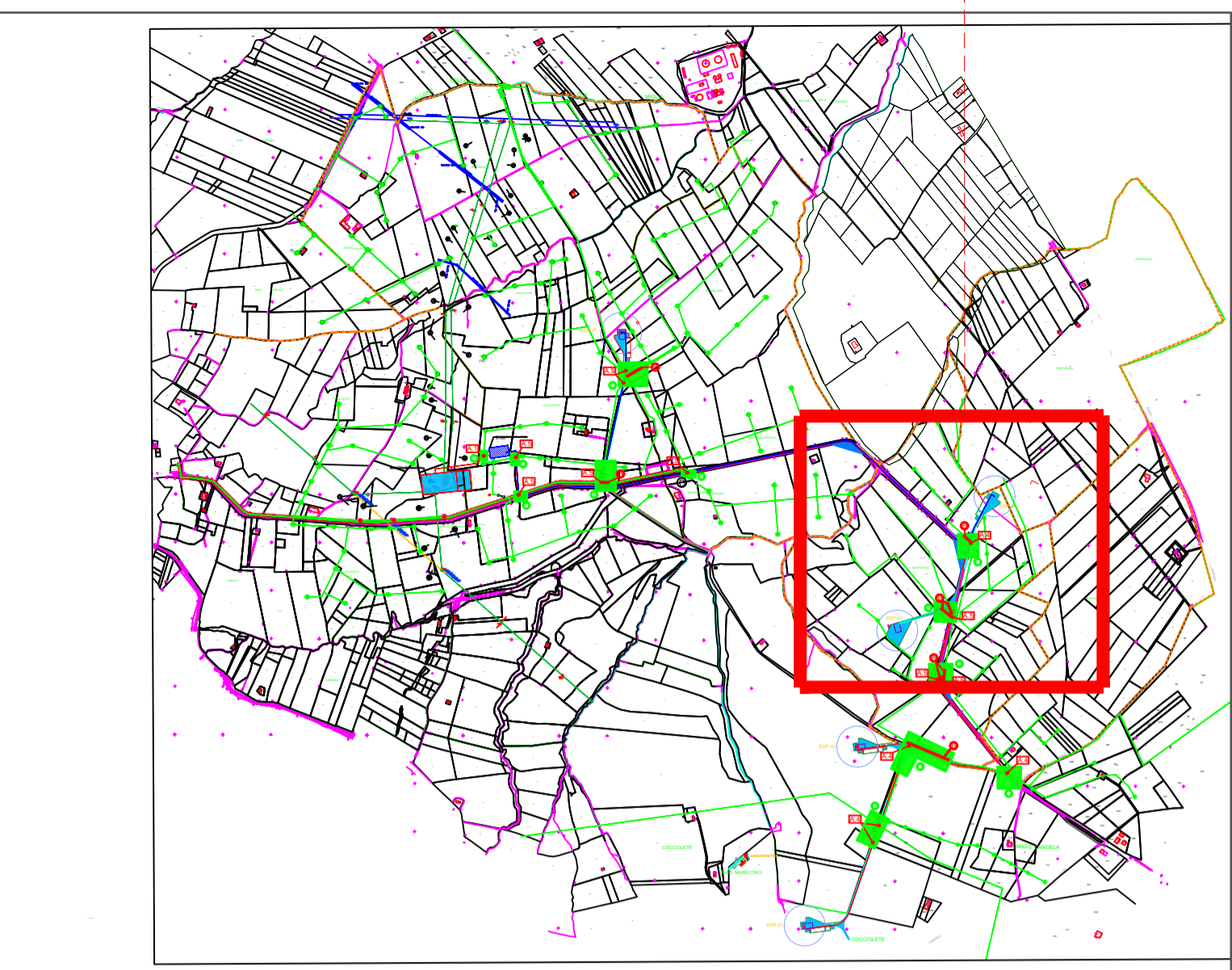
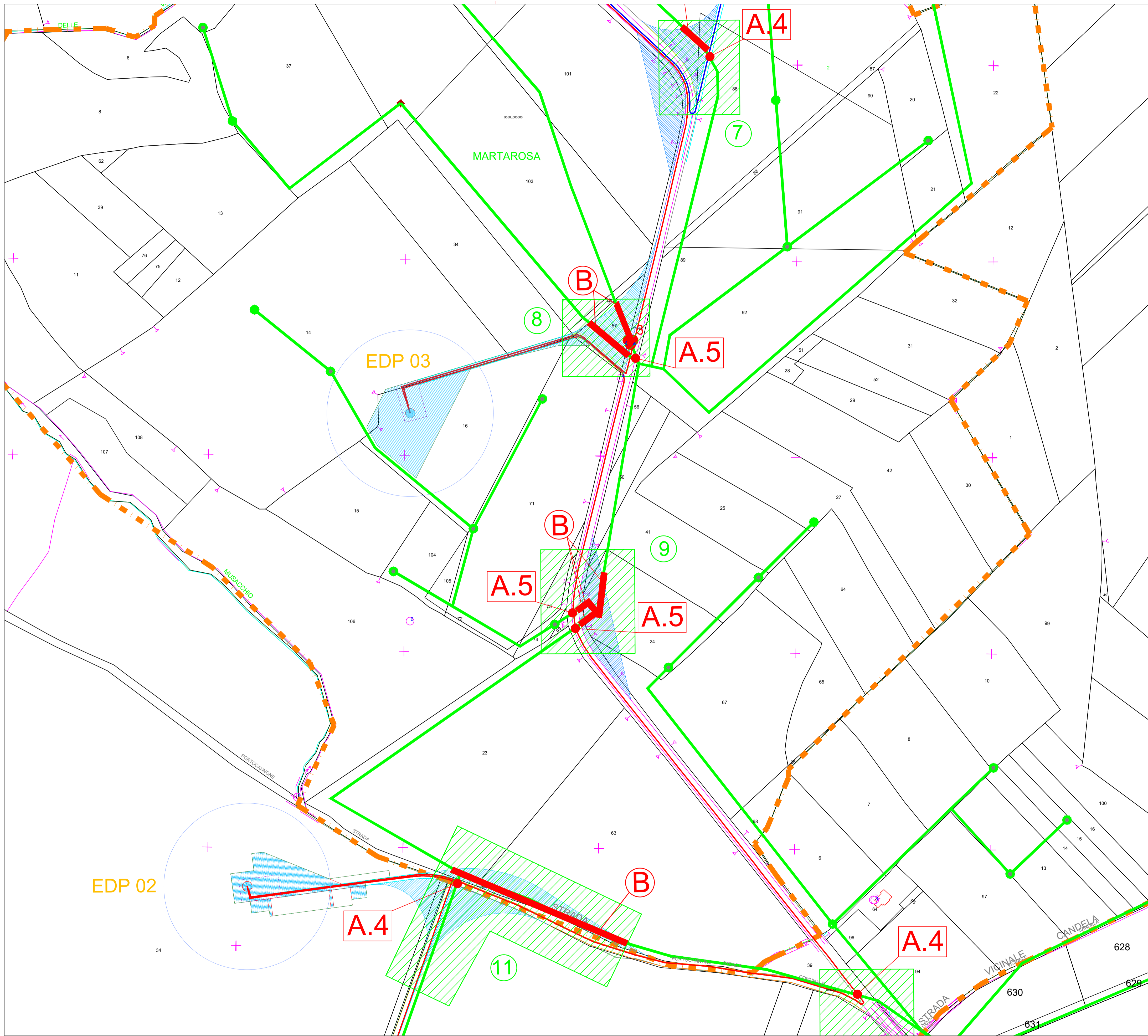
D					
C					
B	28/02/2022	INSE srl	INSE srl		
A	10/05/2020	INSE srl	INSE srl		
EDIC.	DATE	DRAWN	CHECKED	REVISED-EDPR	

Parco eolico Campomarino
 Regione Molise - Comune di Campomarino (CB)

CAD Vers.: B	Page Vers.: -
Name collection:	Page: 01
Cont: 05	

CAD N°: OW320290311BW_CMOCV22



LEGENDA

	Area di fondazione/Piazzola di esercizio e area SE
	Elettrodotti interrati MT 30 kV
	Limite foglio catastale
	Piazzola in fase di esercizio
	Viabilità di nuova costruzione
	Slarghi
	Cavidotto BT
	Interferenza tra opere in progetto e condotta irrigua consorzio di Bonifica Trigno e Biferno
	Numero progressivo di interferenza
	Tipologia risoluzione interferenza - si faccia riferimento all'elaborato grafico "Particolari delle interferenze con sotto servizi irrigui"
	Realizzazione slargo

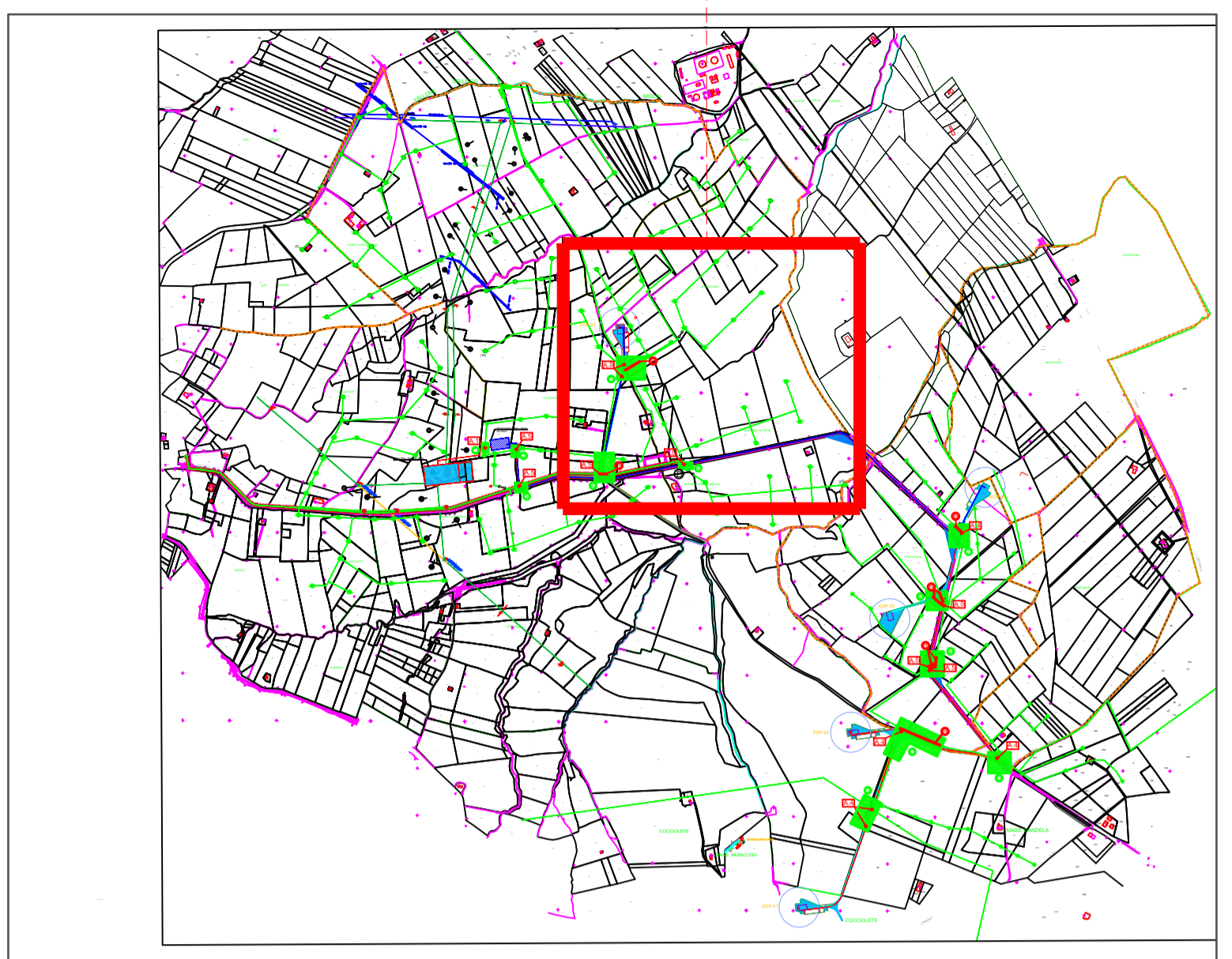
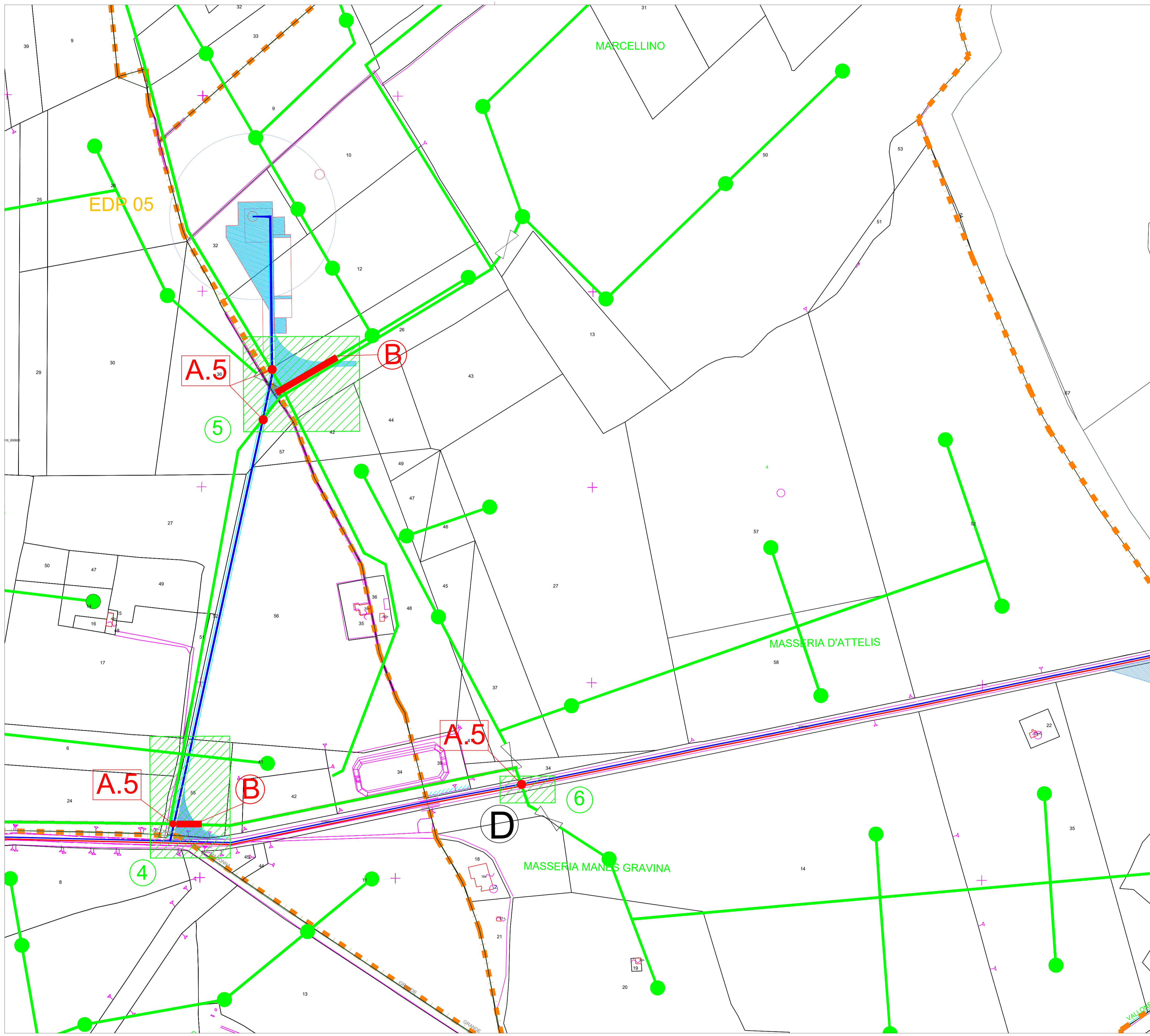
D																			
C																			
B	28/02/2022	INSE srl	INSE srl																
A	10/05/2020	INSE srl	INSE srl																
EDIC.	DATE	DRAWN	CHECKED	REVISED-EDPR															

SECONDA EMISSIONE
PRIMA EMISSIONE

DATE SCALE 1/2000
DRAWN INSE
05/20 CHECKED INSE
REVISED-EDPR
Format A1

RePlus S.r.l. renewables
Parco eolico Campomarino

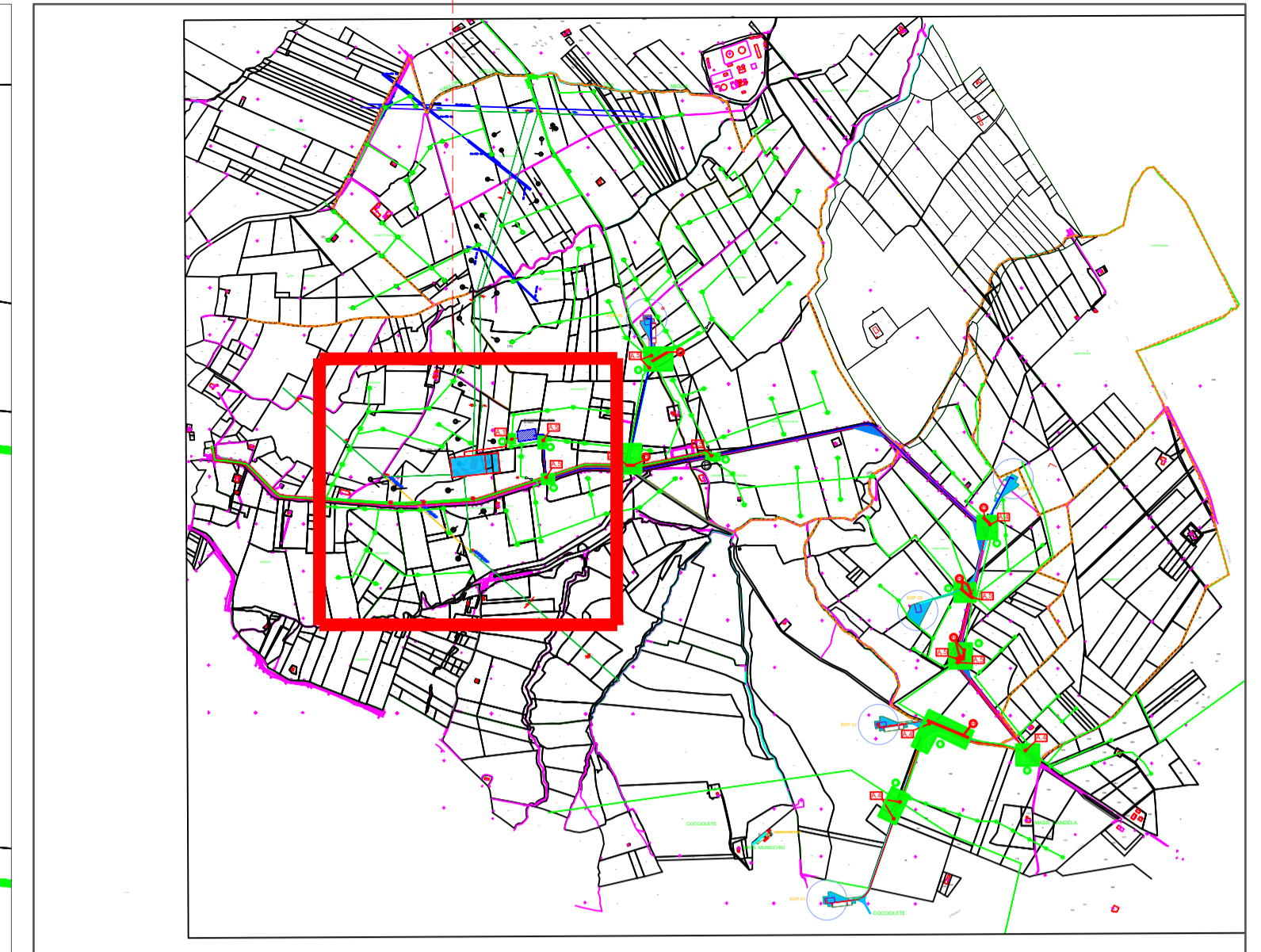
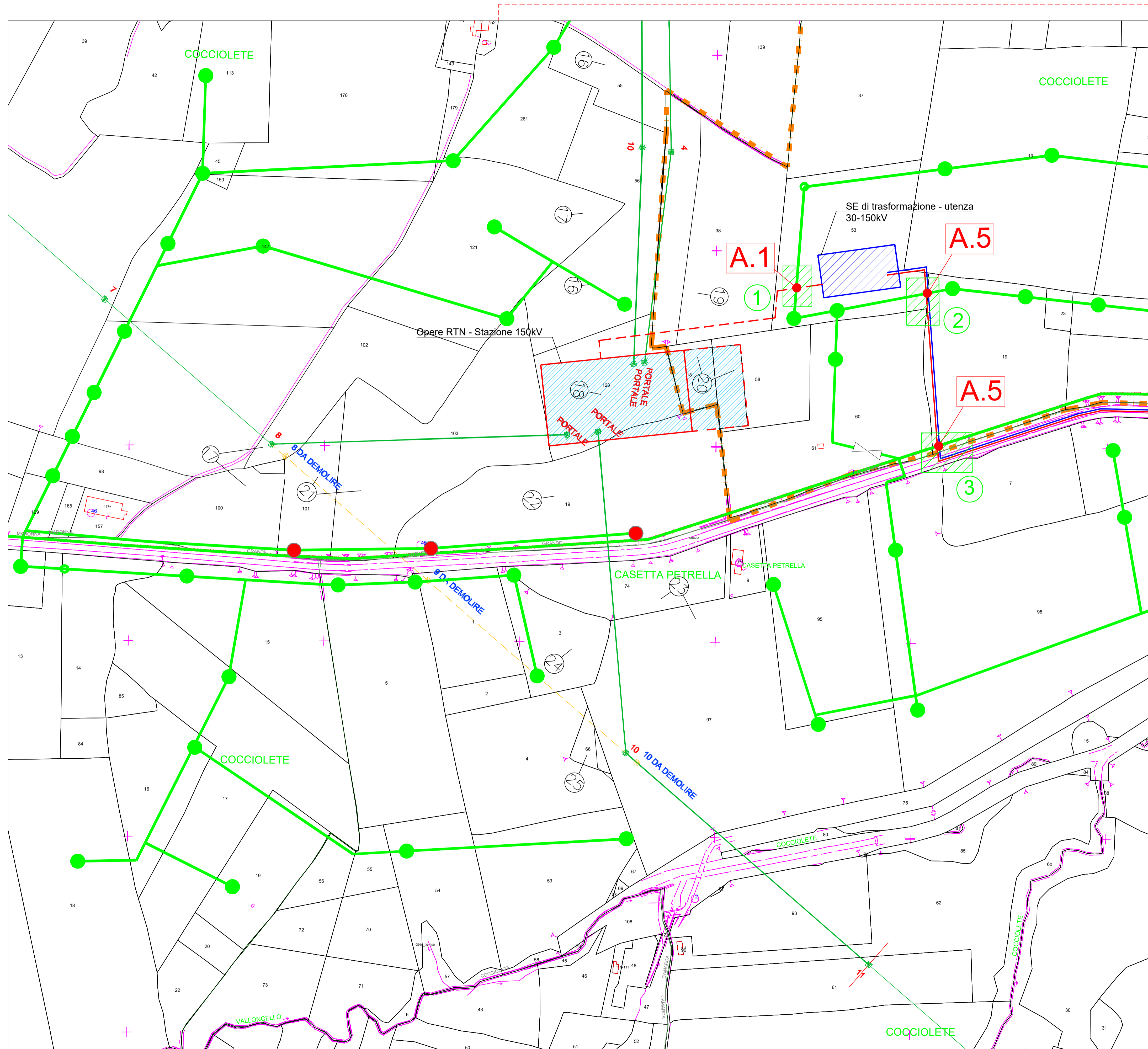
INSE INSE Srl
CAD Vers.: B Page Vers.: -
Name collection: -
Cont: 05
CAD N°: OW320290311BW_CMOCV22



LEGENDA

- Area di fondazione/Piazzola di esercizio e area SE
- Elettrodotti interrati MT 30 kv
- Limite foglio catastale
- Piazzola in fase di esercizio
- Viabilità di nuova costruzione
- Slarghi
- Cavidotto BT
- Interferenza tra opere in progetto e condotta irrigua consorzio di Bonifica Trigno e Biferno
- Numero progressivo di interferenza
- Tipologia risoluzione interferenza - si faccia riferimento all'elaborato grafico "Particolari delle interferenze con sotto servizi irrigui"
- Realizzazione slargo

D									SECONDA EMISSIONE PRIMA EMISSIONE	DATE 02/22 05/20	SCALE 1/2000	RePlus S.r.l. Parco eolico Campomarino Planimetria con individuazione delle interferenze con sottoservizi irrigui Regione Molise - Comune di Campomarino (CB)	 INSE Srl CAD Vers.: B Page Vers.: - Name collection: Page: 04 Cont: 05 CAD N°: OW320290311BW_CMOCV22
C									DRAWN	INSE			
B	28/02/2022	INSE srl	INSE srl		REVISÉ-EDPR				CHECKED	INSE			
A	10/05/2020	INSE srl	INSE srl						REVISED-EDPR				
EDIC.	DATE	DRAWN	CHECKED	REVISÉ-EDPR	MODIFICATION				Format A1				



LEGENDA

- Area di fondazione/Piazzola di esercizio e area SE
- Elettrodotto interrato MT 30 kv
- Limite foglio catastrale
- Piazzola in fase di esercizio
- Viabilità di nuova costruzione
- Slarghi
- Cavidotto BT
- Interferenza tra opere in progetto e condotta irrigua consorzio di Bonifica Trigno e Biferno
- Numero progressivo di interferenza
- Tipologia risoluzione interferenza - si faccia riferimento all'elaborato grafico "Particolari delle interferenze con sotto servizi irrigui"
- Realizzazione slargo

D	C	B	A	EDIC.	DATE	DRAWN	CHECKED	REVISED-EDPR	MODIFICATION	DATE	SCALE	DRAWN	CHECKED	REVISED-EDPR	Format			CAD Vers.: B Page Vers.: - Name collection: Page: 05 Cont: 05 CAD N°: OW320290311BW_CMOCV22
		28/02/2022	10/05/2020			INSE srl	INSE srl				1/2000	INSE	INSE	EDPR	A1	Parco eolico Campomarino Regione Molise - Comune di Campomarino (CB)		