PROSPETTO LUNGO 84 PANNELLI

Tracker per 3 Stringhe:
L=45,87m; 84 Pannelli FV

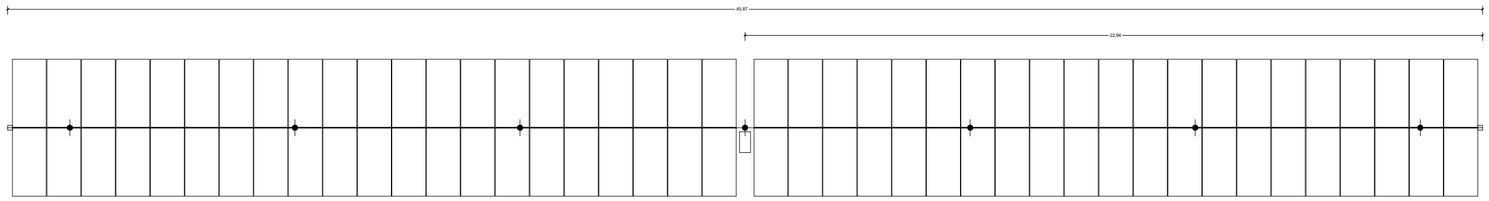

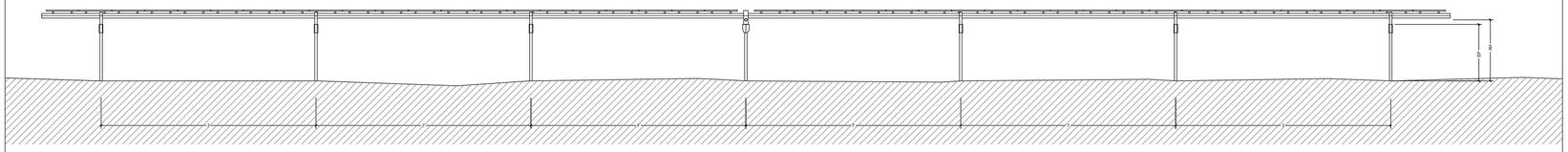

PROSPETTO CORTO 56 PANNELLI

Tracker per 2 Stringhe:
L=30,90m; 56 Pannelli FV

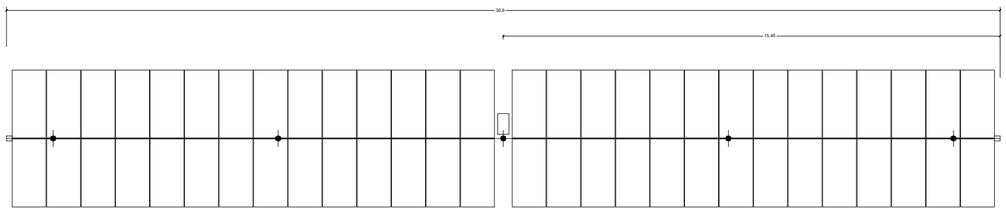

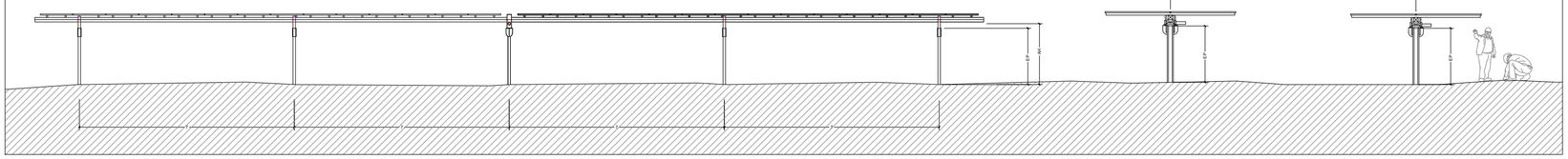

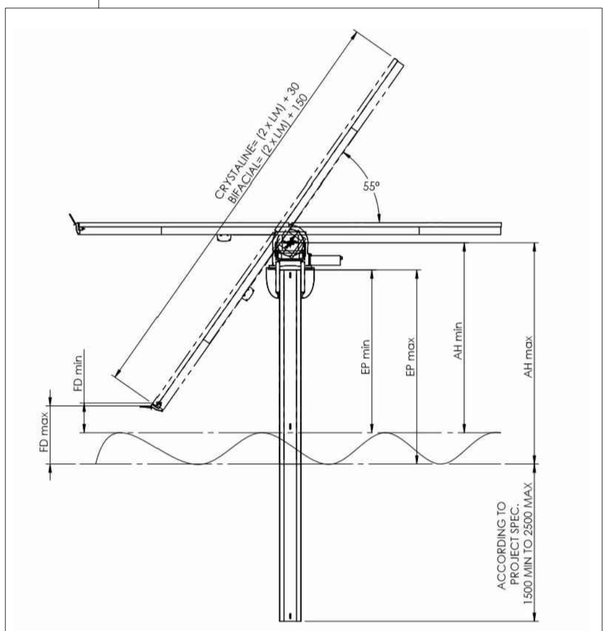

Schema dimensionale del tracker - Sezione trasversale

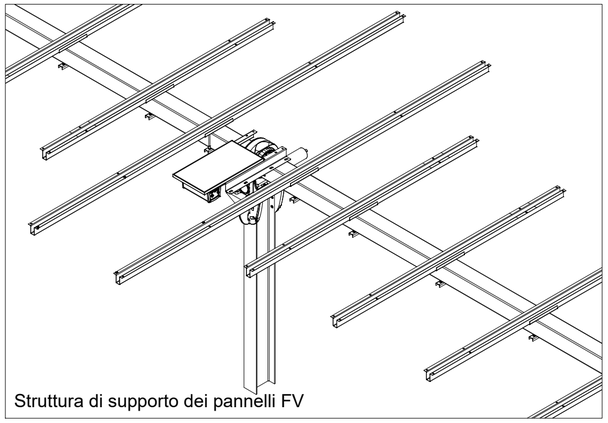

Struttura di supporto dei pannelli FV

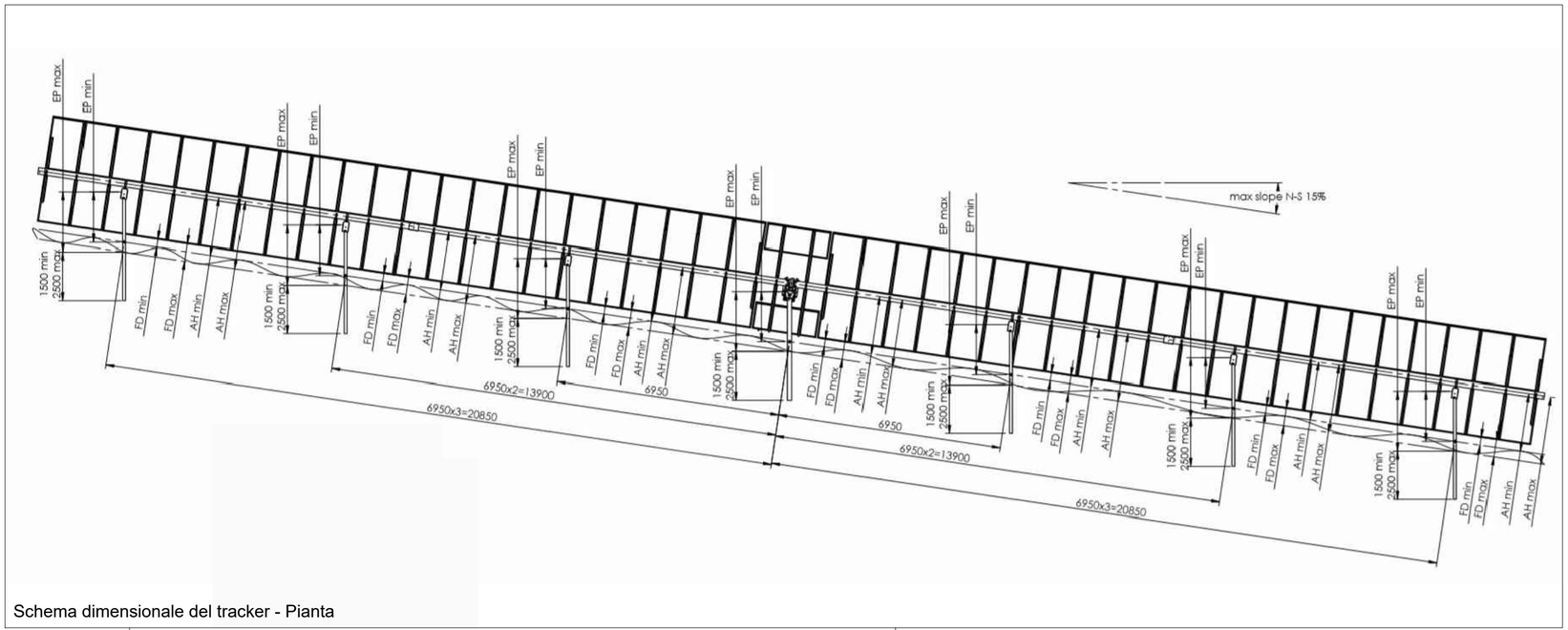

Schema dimensionale del tracker - Pianta



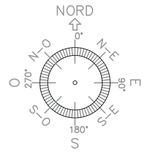

COORDINATE:

41°21'55.51"N
15°47'50.34"E
UTM-WGS 1984 datum, Zone 33 North

NOTE:

REV.	DATA:	DESCRIZIONE:

REVISIONI:

REDATTO:	VERIFICATO:	APPROVATO:	CLIENTE:

CLIENTE:

X-ELIO

X-ELIO ITALIA 5 S.R.L.
Corso Vittorio Emanuele II n. 349 - 00186 ROMA
Tel.+39 06.8412640 - Fax +39 06.8551726
Partita IVA nº 15361461005

PROGETTISTA:

architettura sostenibile
Viale Jonio, 95 - 00141 - Roma
info@architetturasostenibile.com

PROGETTO:

PROGETTO AGROVOLTAICO "GINOSA"

Progetto per la realizzazione di un impianto agrovoltaico di potenza di 68,475 MW e relative opere di connessione alla RTN

LOCALITA': Regione Puglia - Comune di Ginosa

TITOLO:

Piante, sezioni e particolari strutture di supporto e fondazioni moduli fotovoltaici

PRATICA N:	FORMATO:	N°DISEGNO:	FOGLIO:	REV:
	A2	AS_GIN_G.3.3.2		

DATA:	SCALA:
03\2022	VARIE

Ordine degli Ingegneri della Provincia di Roma
Ordine degli Architetti Pianificatori Paesaggisti e Conservatori della Provincia di Roma
Ordine degli Agronomi e Forestali di Roma