






COORDINATE:
 40°28'56.28"N
 16°47'31.20"E
 UTM-WGS 1984 datum, Zone 33 North, Meter

NOTE:
 visibilità dell'impianto nulla
 visibilità limitata alla bordura

| RAPPORTO VISIVO CON IL PAESAGGIO | ANTE OPERAM. | POST OPERAM. | RIDUZIONE VISIBILITÀ |
|----------------------------------|--------------|--------------|----------------------|
| Vista n.1 | 0% | 0% | 0% |
| Vista n.2 | 0% | 0% | 0% |
| Vista n.3 | 0% | 0% | 0% |
| Vista n.4 | 70% | 0% | 100% |
| Vista n.5 | 100% | 0% | 100% |
| Vista n.6 | 100% | 0% | 100% |
| Vista n.7 | 80% | 0% | 100% |
| TOTALE MEDIA (su base 7) | 50% | 0,33% | 48% |



| REV. | DATA | DESCRIZIONE |
|------|------|-------------|
| | | |

| REVISIONE: | REDDATO: | VERIFICATO: | APPROVATO: | CLIENTE: |
|------------|----------|-------------|------------|----------|
| | | | | |

CLIENTE:



X-ELIO ITALIA S.S.R.L.
 Corso Vittorio Emanuele II n. 349 - 00186 ROMA
 Tel. +39 06.8412640 - Fax +39 06.8551726
 Partita IVA n° 15361461005

PROGETTISTA: architettura

PROGETTO:

PROGETTO FOTOVOLTAICO "GINOSA"
 Realizzazione di un impianto fotovoltaico di potenza pari a 68,475MWp e relative opere di connessione alla RTN

LOCALITÀ: COMUNE DI GINOSA (TA) - PUGLIA

TITOLO:
Occlusioni Visive su Ortofoto

| PRATICA N: | FORMATO: | N°DISEGNO: | FOGLIO: | REV: |
|------------|----------|------------|---------|------|
| M1LRB02 | A2 | A5_GIN_OV | 00 | 00 |
| DATA: | SCALA: | | | |
| 01/2021 | 1:10.000 | | | |