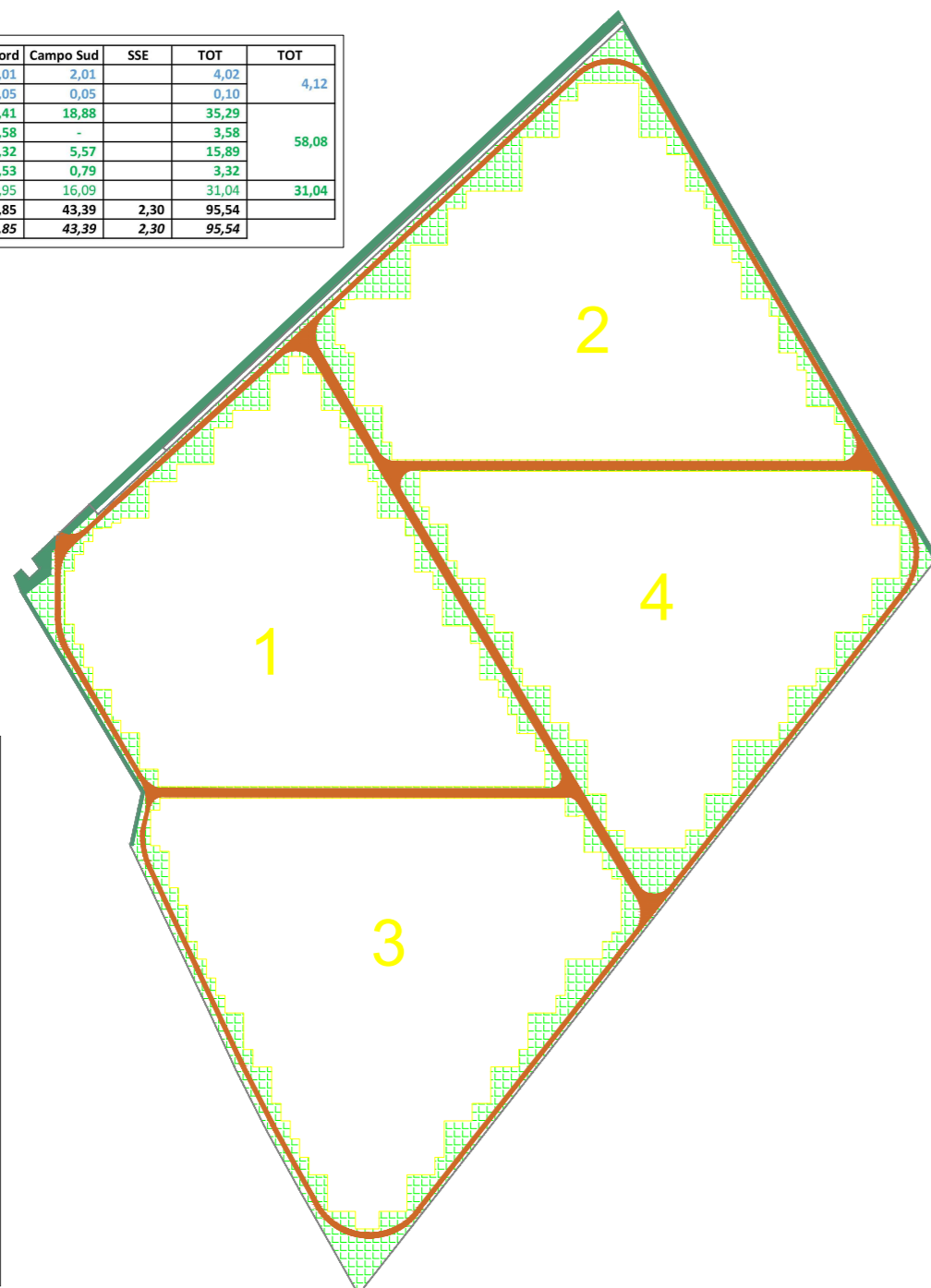


**CAMPO NORD E SUD**  
 Uso del suolo

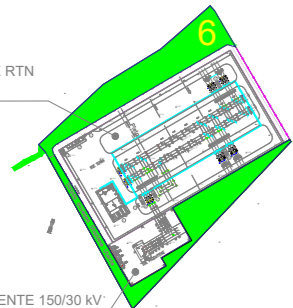
Superfici in ettari	Campo Nord	Campo Sud	SSE	TOT	TOT
Strade	2,01	2,01		4,02	
Prefabbricati	0,05	0,05		0,10	4,12
Aree utili all'agrofv	16,41	18,88		35,29	
Aree a disposizione agricola tradizionale	3,58			3,58	58,08
Aree verdi a prato esterne alle file di tracker	10,32	5,97		15,89	
Fascia arborea schermante	2,53	0,79		3,32	
Aree verdi a prato tra i tracker	14,95	16,09		31,04	31,04
<b>TOT</b>	<b>49,85</b>	<b>43,39</b>	<b>2,30</b>	<b>95,54</b>	
Aree in disponibilità giuridica	49,85	43,39	2,30	95,54	



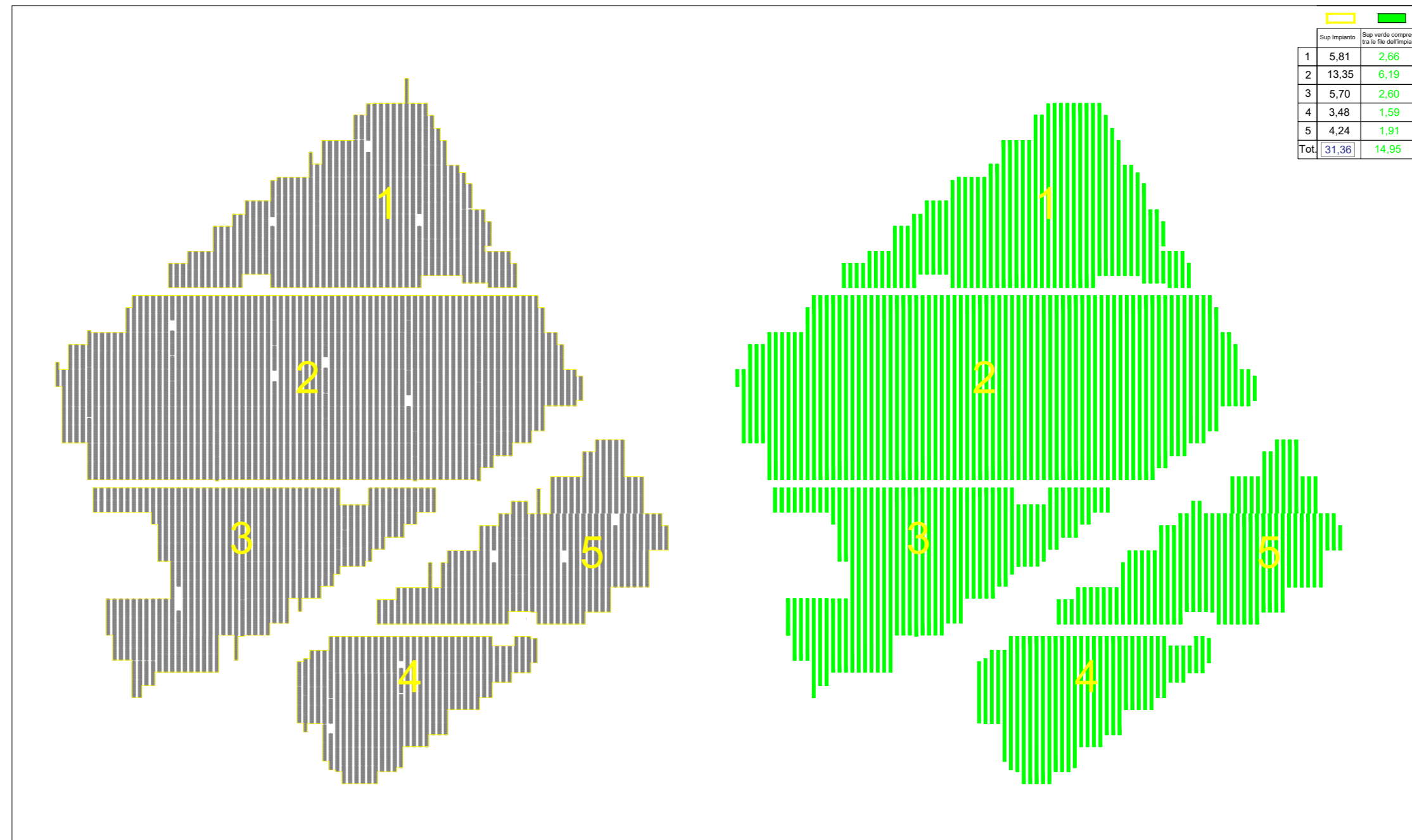
**SSE e SE Utente**

	Sup impianto SSE	Sup verde
6	2,3	0,78
<b>Tot</b>	<b>2,3</b>	

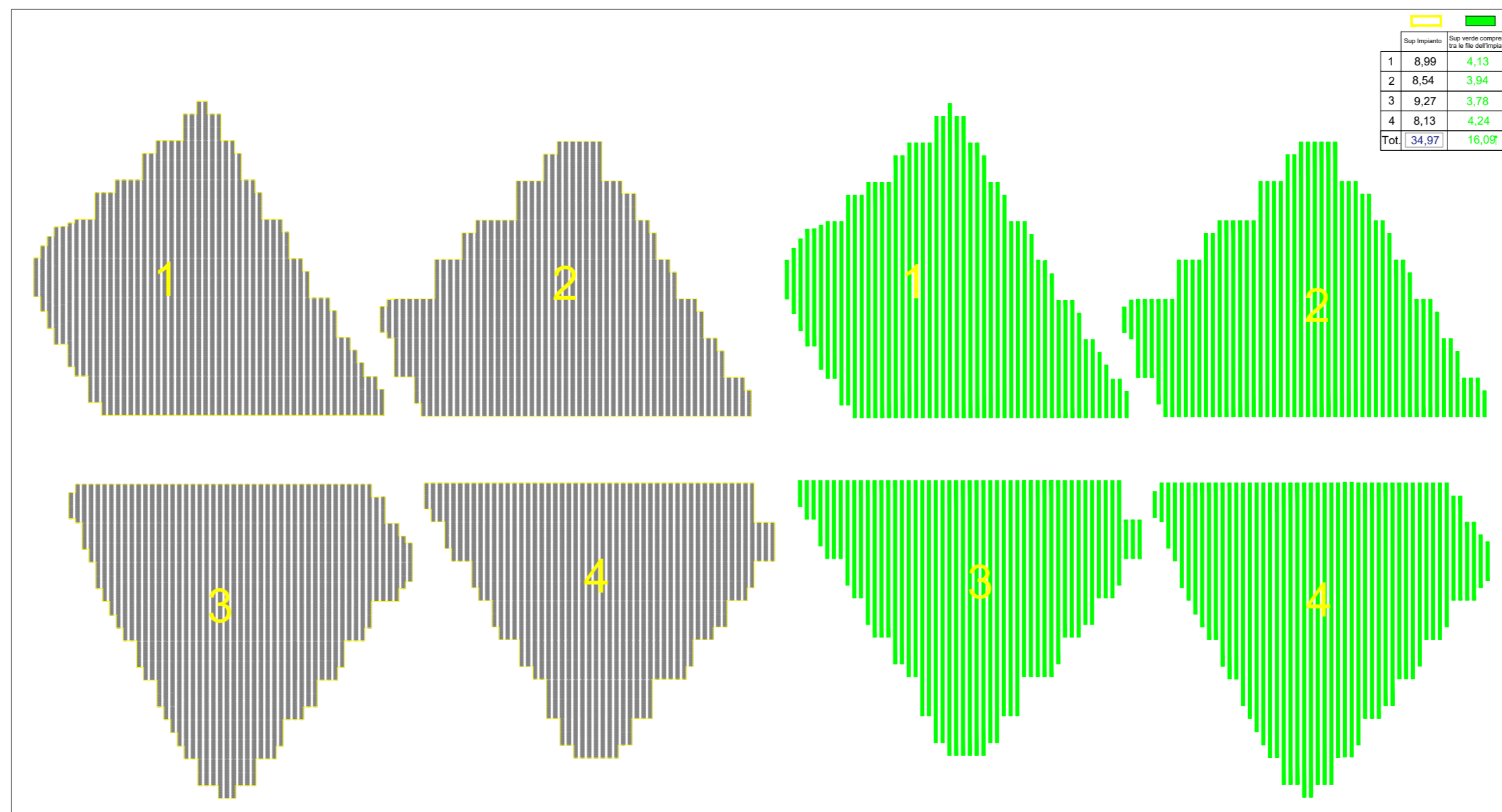
FUTURA S.NE RTN  
GINOSA 150



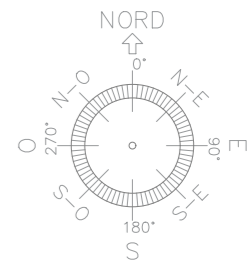
FUTURA  
SINE UTENTE 150/30 kV



	Sup impianto	Sup verde compresa sia in SSE che nell'impianto
1	5,81	2,66
2	13,35	6,19
3	5,70	2,60
4	3,48	1,59
5	4,24	1,91
<b>Tot</b>	<b>31,36</b>	<b>14,95</b>



	Sup impianto	Sup verde compresa sia in SSE che nell'impianto
1	8,99	4,13
2	8,54	3,94
3	9,27	3,78
4	8,13	4,24
<b>Tot</b>	<b>34,97</b>	<b>16,09</b>



COORDINATE:  
**40°28'56.28"N**  
**16°47'31.20"E**  
 UTM-WGS 1984 datum, Zone 33 North, Meter

REV.	DATA	DESCRIZIONE

REVISIONI:	REDDATTO:	VERIFICATO:	APPROVATO:	CLIENTE:

CLIENTE:

**X-ELIO**  
 X-ELIO ITALIA 5 S.R.L.  
 Corso Vittorio Emanuele II n. 349 - 00186 ROMA  
 Tel.+39 06.8412640 - Fax +39 06.8551726  
 Partita IVA n° 15361461005

PROGETTISTA: **architettura sostenibile**  
 Viale Sano, 95 - 00141 - Roma  
 info@architetturasostenibile.com

PROGETTO:  
**PROGETTO AGROVOLTAICO "GINOSA"**  
 Realizzazione di un impianto agrovoltaco di potenza pari a 68,475MWp e relative opere di connessione alla RTN

LOCALITA': REGIONE PUGLIA - COMUNE DI GINOSA (TA)

TITOLO:  
**Stato di progetto**  
**Aree verdi interne all'impianto**

PRATICA N:	FORMATO:	N°DISEGNO:	FOGLIO:	REV:
	A2	AS_GIN_V.19		

DATA:	SCALA:
05/2022	1:6.000