



Comune
di Gravina in Puglia

Regione Puglia



proponente:

AMBRA SOLARE 6 S.R.L.

Via Tevere 41, 00187 - Roma (RM) - P.IVA/C.F. 15946071006 - pec: ambrasolare6srl@legalmail.it



id:

TAV_R.13

GRUPPO
Powertis

DISCIPLINA:	PD	TIPOLOGIA:	T	FORMATO:	A4	CODICE PRATICA:
FOGLIO:	1 di 1	SCALA:	1:200	Nome file:	Elaborato_Grafico_R.13.pdf	


titolo del progetto:

PROGETTO PER LA COSTRUZIONE
E L'ESERCIZIO DI UN IMPIANTO AGRIFOTOVOLTAICO,
DELLE OPERE CONNESSE E DELLE INFRASTRUTTURE INDISPENSABILI,
DENOMINATO "LAMATUFARA"

nome elaborato:

SEZIONI TRASVERSALI STRADALI

progettazione:



dott. ing. Giovanni Guzzo Foliaro dott. ing. Amedeo Costabile dott. ing. Francesco Merigolo dott. ing. Pierluigi Astorino

Rev:	Data Revisione	Descrizione	Redatto	Controllato	Approvato
00	15/05/2022	PRIMA EMISSIONE	New Dev.	PW	PW

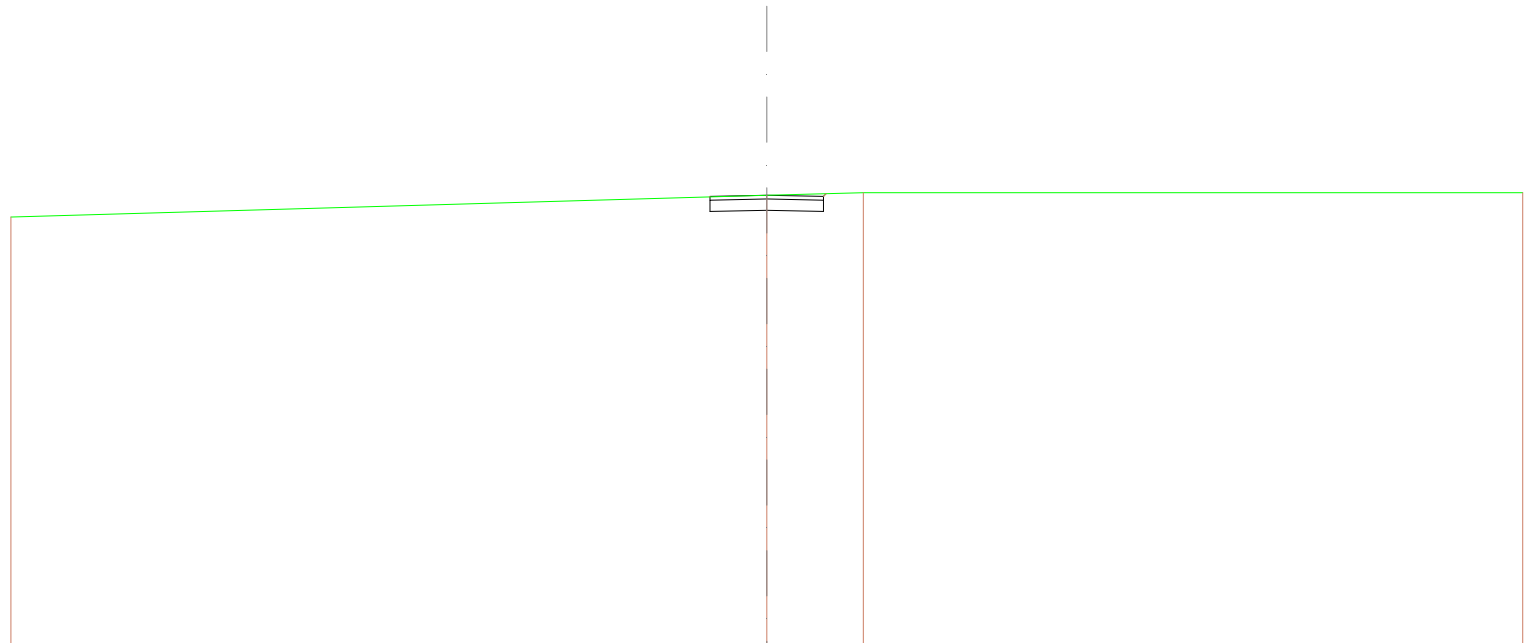


NEW DEVELOPMENTS S.r.l.
piazza Europa, 14 - 87100 Cosenza (CS)

Asse 1

SCAVI E BONIFICHE	
STERRO	1,244 m ²
RILEVATI	
TERRENO VEGETALE	0,118 m
SOVRASTRUTTURA STRADALE	
STRATO DI USURA	3,000 m
CASSONETTO	3,000 m

SEZIONE N.: 1
 QT. PROGETTO: 427,935
 DIST.PROG.: 0,000
 DIST.SUCC.: 7,104




SCALA 1:200

QT.RIF. 415,979

QUOTE TERRENO	427,938	427,935	428,000	428,000
DIST.PARZIALI TERRENO	20,000	2,554	17,448	
QUOTE PROGETTO		427,891 427,935 427,935	427,935	427,935 427,935 427,976
DIST.PARZIALI PROGETTO		1,500	1,500	
QUOTE FINITO		427,891 427,935	427,935	427,935 427,976
DIST. PARZIALI FINITO		1,500	1,500	

SCAVI E BONIFICHE	
STERRO	1,158 m ²
RILEVATI	
RILEVATO	0,001 m ²
TERRENO VEGETALE	0,127 m
SOVRASTRUTTURA STRADALE	
STRATO DI USURA	3,000 m
CASSONETTO	3,000 m

SEZIONE N.: 2
 QT. PROGETTO: 427,972
 DIST.PROG.: 7,104
 DIST.PREC.: 7,104
 DIST.SUCC.: 2,852



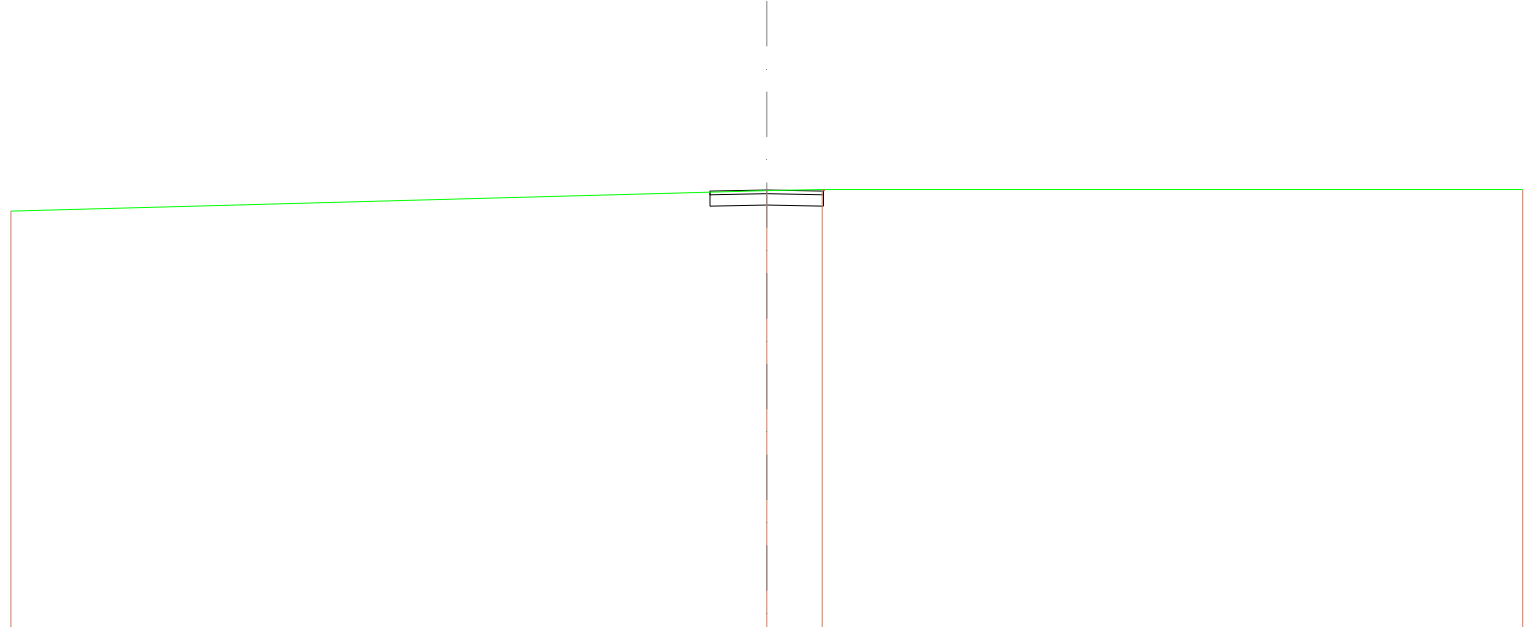
SCALA 1:200

QT.RIF. 416,298

QUOTE TERRENO	427,986	427,728	427,844	428,000	428,000
DIST.PARZIALI TERRENO	13,068	6,932	2,072	17,928	
QUOTE PROGETTO			427,896 427,942 427,942 427,872	427,842 427,942 427,942 427,886	
DIST.PARZIALI PROGETTO			1,500	1,500	
QUOTE FINITO			427,896 427,942	427,872	427,842 427,942 427,886
DIST. PARZIALI FINITO			1,500	1,500	

SCAVI E BONIFICHE	
STERRO	1,188 m ²
RILEVATI	
RILEVATO	0,000 m ²
TERRENO VEGETALE	0,101 m
SOVRASTRUTTURA STRADALE	
STRATO DI USURA	3,000 m
CASSONETTO	3,000 m

SEZIONE N.: 3
 QT. PROGETTO: 427,987
 DIST.PROG.: 9,957
 DIST.PREC.: 2,852
 DIST.SUCC.: 1,832



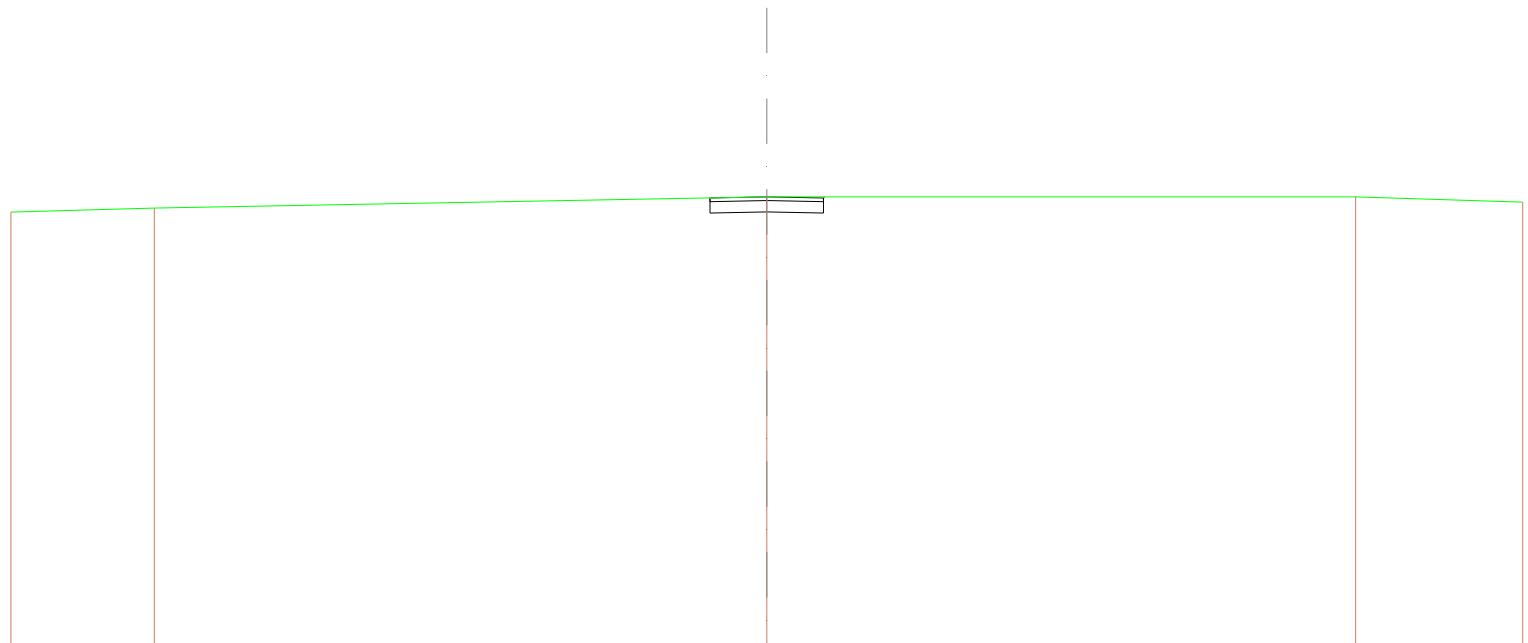
SCALA 1:200

QT.RIF. 416,314

QUOTE TERRENO	427,628	427,970	428,000	427,986
DIST.PARZIALI TERRENO	20,000	1,488	18,532	
QUOTE PROGETTO		427,928 427,957 427,957	427,957 427,957 428,000	
DIST.PARZIALI PROGETTO		1,800	1,500	
QUOTE FINITO		427,928 427,957	427,957 427,957 428,000	
DIST. PARZIALI FINITO		1,800	1,500	

SCAVI E BONIFICHE	
STERRO	1,225 m ²
RILEVATI	
TERRENO VEGETALE	0,045 m
SOVRASTRUTTURA STRADALE	
STRATO DI USURA	3,000 m
CASSONETTO	3,000 m

SEZIONE N.: 4
 QT. PROGETTO: 428,000
 DIST.PROG.: 11,789
 DIST.PREC.: 1,832
 DIST.SUCC.: 1,020



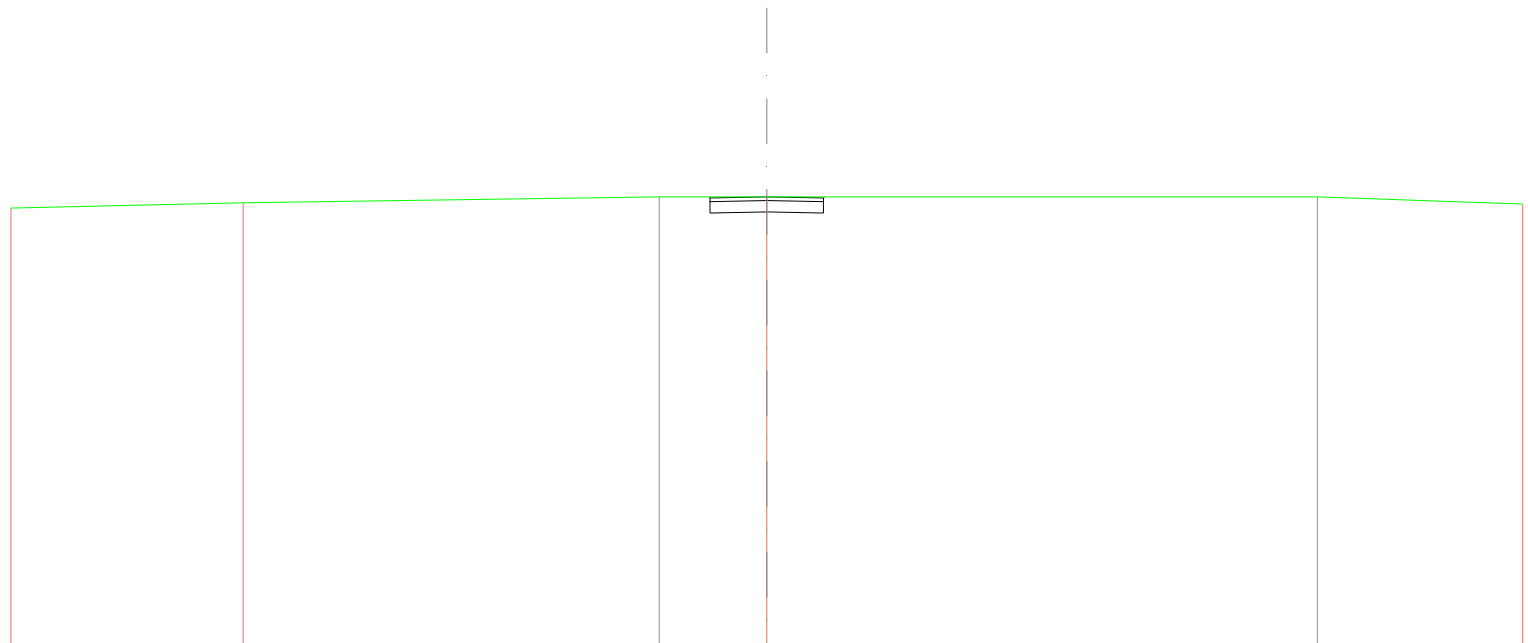
SCALA 1:200

QT.RIF. 416,085

QUOTE TERRENO	427,887	427,700	428,000	428,000	427,889
DIST.PARZIALI TERRENO	3,797	16,208	15,579	4,421	
QUOTE PROGETTO			427,972 427,970 427,970 427,900	427,970 427,970 428,000	
DIST.PARZIALI PROGETTO			1,800	1,500	
QUOTE FINITO			427,972 427,970	428,000 427,970 428,000	
DIST. PARZIALI FINITO			1,800	1,500	

SCAVI E BONIFICHE	
STERRO	1,246 m ²
RILEVATI	
TERRENO VEGETALE	0,085 m
SOVRASTRUTTURA STRADALE	
STRATO DI USURA	3,000 m
CASSONETTO	3,000 m

SEZIONE N.: 5
 QT. PROGETTO: 428,000
 DIST.PROG.: 12,809
 DIST.PREC.: 1,020
 DIST.SUCC.: 11,479




SCALA 1:200

QT.RIF. 416,085

QUOTE TERRENO	427,708	427,841	428,000	428,000	428,000	428,000	427,808
DIST.PARZIALI TERRENO	6,146	11,008	2,846	14,589	5,431		
QUOTE PROGETTO							
DIST.PARZIALI PROGETTO			1,800	1,500			
QUOTE FINITO							
DIST. PARZIALI FINITO			1,800	1,500			

SCAVI E BONIFICHE	
STERRO	1,246 m ²
RILEVATI	
TERRENO VEGETALE	0,085 m
SOVRASTRUTTURA STRADALE	
STRATO DI USURA	3,000 m
CASSONETTO	3,000 m

SEZIONE N.: 6
 QT. PROGETTO: 428,000
 DIST.PROG.: 24,288
 DIST.PREC.: 11,479
 DIST.SUCC.: 19,591




SCALA 1:200

QT.RIF. 416,085

QUOTE TERRENO	427,847	428,000	428,000	428,000	428,000	427,898
DIST.PARZIALI TERRENO	2,036	17,964	18,804	1,198		
QUOTE PROGETTO						
DIST.PARZIALI PROGETTO			1,500	1,500		
QUOTE FINITO						
DIST. PARZIALI FINITO			1,500	1,500		

SCAVI E BONIFICHE	
STERRO	1,251 m ²
RILEVATI	
TERRENO VEGETALE	0,094 m
SOVRASTRUTTURA STRADALE	
STRATO DI USURA	3,000 m
CASSONETTO	3,000 m

SEZIONE N.: 7
 QT. PROGETTO: 428,000
 DIST.PROG.: 43,880
 DIST.PREC.: 19,591
 DIST.SUCC.: 5,409




SCALA 1:200

QT.RIF. 416,128

QUOTE TERRENO	428,000	428,000	428,000
DIST.PARZIALI TERRENO	20,000		20,000
QUOTE PROGETTO		428,000 427,570 427,970	427,900 427,570 427,970 428,007
DIST.PARZIALI PROGETTO		1,500	1,500
QUOTE FINITO		428,000 427,570	428,000 427,570 428,007
DIST. PARZIALI FINITO		1,500	1,500

SCAVI E BONIFICHE	
STERRO	1,246 m ²
RILEVATI	
TERRENO VEGETALE	0,085 m
SOVRASTRUTTURA STRADALE	
STRATO DI USURA	3,000 m
CASSONETTO	3,000 m

SEZIONE N.: 8
 QT. PROGETTO: 428,118
 DIST.PROG.: 49,288
 DIST.PREC.: 5,409
 DIST.SUCC.: 25,000




SCALA 1:200

QT.RIF. 416,247

QUOTE TERRENO	428,082	428,118	428,206
DIST.PARZIALI TERRENO	20,000	20,000	
QUOTE PROGETTO		428,112 427,698 428,086	427,718 427,698 428,086 428,126
DIST.PARZIALI PROGETTO		1,500	1,500
QUOTE FINITO		428,112 428,086	428,118 428,086 428,126
DIST. PARZIALI FINITO		1,500	1,500

SCAVI E BONIFICHE	
STERRO	1,247 m ²
RILEVATI	
TERRENO VEGETALE	0,086 m
SOVRASTRUTTURA STRADALE	
STRATO DI USURA	3,000 m
CASSONETTO	3,000 m

SEZIONE N.: 9
 QT. PROGETTO: 428,666
 DIST.PROG.: 74,288
 DIST.PREC.: 25,000
 DIST.SUCC.: 25,000




SCALA 1:200

QT.RIF. 416,794

QUOTE TERRENO	428,680	428,686	428,792
DIST.PARZIALI TERRENO	20,000	20,000	
QUOTE PROGETTO		428,660 428,286 428,686	428,286 428,686 428,673
DIST.PARZIALI PROGETTO		1,600	1,500
QUOTE FINITO		428,680 428,686	428,686 428,686 428,673
DIST. PARZIALI FINITO		1,600	1,500

SCAVI E BONIFICHE	
STERRO	1,247 m ²
RILEVATI	
TERRENO VEGETALE	0,086 m
SOVRASTRUTTURA STRADALE	
STRATO DI USURA	3,000 m
CASSONETTO	3,000 m

SEZIONE N.: 10
 QT. PROGETTO: 429,213
 DIST.PROG.: 99,288
 DIST.PREC.: 25,000
 DIST.SUCC.: 22,280



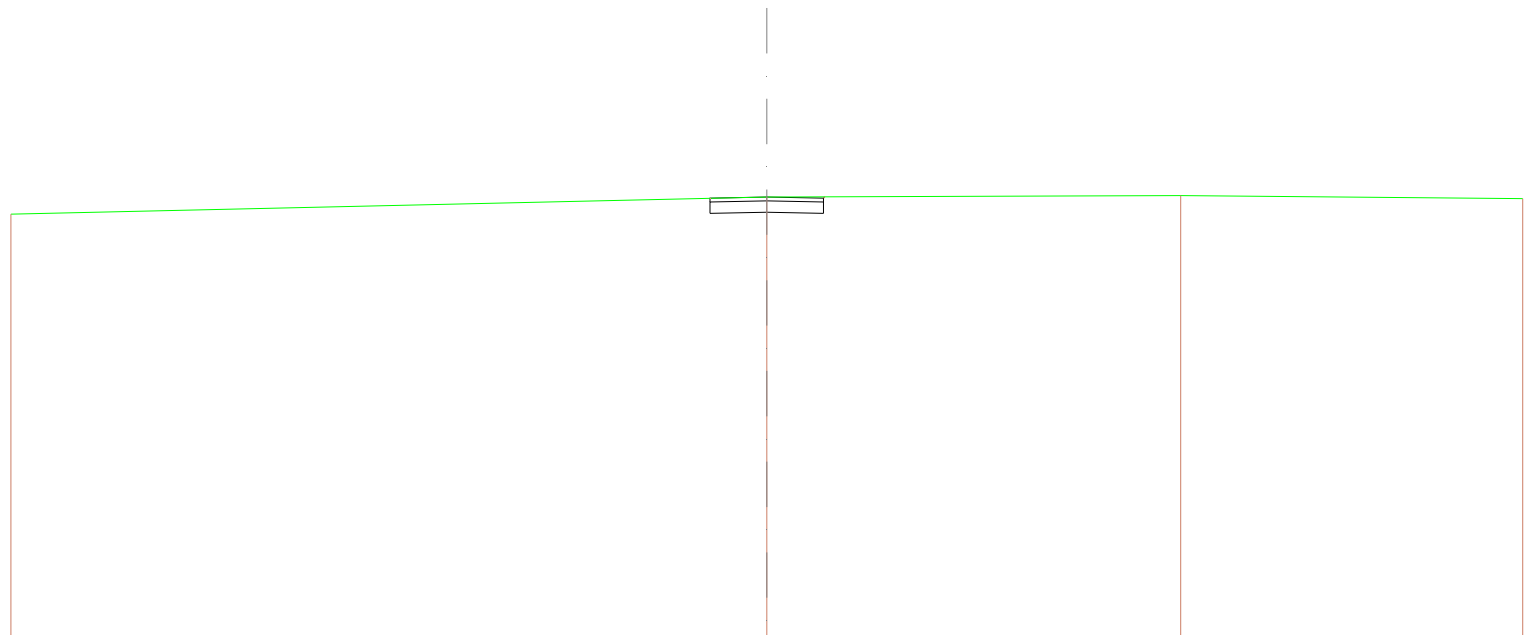
SCALA 1:200

QT.RIF. 417,330

QUOTE TERRENO	429,000	429,198	429,214	429,277	429,228
DIST.PARZIALI TERRENO	6,896	13,105	14,648	5,362	
QUOTE PROGETTO	429,207 429,183 429,183 429,613 429,783 429,183 429,220				
DIST.PARZIALI PROGETTO	1,600 1,500				
QUOTE FINITO	429,207 429,183 429,213 429,183 429,220				
DIST. PARZIALI FINITO	1,600 1,500				

SCAVI E BONIFICHE	
STERRO	1,224 m ²
RILEVATI	
TERRENO VEGETALE	0,056 m
SOVRASTRUTTURA STRADALE	
STRATO DI USURA	3,000 m
CASSONETTO	3,000 m

SEZIONE N.: 11
 QT. PROGETTO: 429,701
 DIST.PROG.: 121,568
 DIST.PREC.: 22,280
 DIST.SUCC.: 2,720



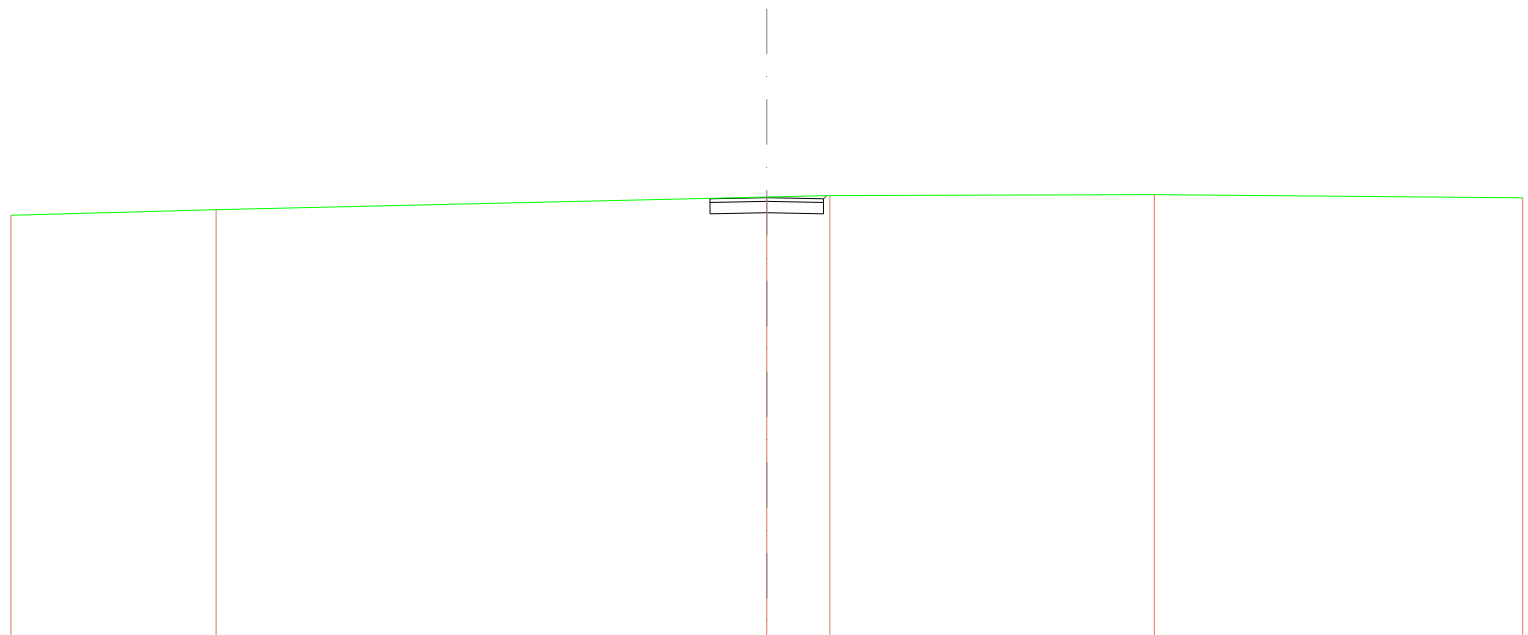
SCALA 1:200

QT.RIF. 417,793

QUOTE TERRENO	429,248	429,701	429,708	429,690
DIST.PARZIALI TERRENO	20,000	10,954	9,046	
QUOTE PROGETTO		429,697 429,271 429,671	429,301	429,271 429,671 429,707
DIST.PARZIALI PROGETTO		1,600	1,500	
QUOTE FINITO		429,697 429,671	429,701	429,671 429,707
DIST. PARZIALI FINITO		1,600	1,500	

SCAVI E BONIFICHE	
STERRO	1,293 m ²
RILEVATI	
TERRENO VEGETALE	0,128 m
SOVRASTRUTTURA STRADALE	
STRATO DI USURA	3,000 m
CASSONETTO	3,000 m

SEZIONE N.: 12
 QT. PROGETTO: 429,717
 DIST.PROG.: 124,288
 DIST.PREC.: 2,720
 DIST.SUCC.: 25,000




SCALA 1:200

QT.RIF. 417,823

QUOTE TERRENO	429,260	429,398	429,732	429,768	429,787	429,712
DIST.PARZIALI TERRENO	5,432	14,588	1,988	8,584	9,747	
QUOTE PROGETTO			429,687 429,287 429,687	429,317	429,287 429,687 429,787	
DIST.PARZIALI PROGETTO			1,500	1,500		
QUOTE FINITO			429,687 429,687	429,717	429,687 429,787	
DIST. PARZIALI FINITO			1,500	1,500		

SCAVI E BONIFICHE	
STERRO	1,192 m ²
RILEVATI	
RILEVATO	0,001 m ²
TERRENO VEGETALE	0,144 m
SOVRASTRUTTURA STRADALE	
STRATO DI USURA	3,000 m
CASSONETTO	3,000 m

SEZIONE N.: 13
 QT. PROGETTO: 429,858
 DIST.PROG.: 149,288
 DIST.PREC.: 25,000
 DIST.SUCC.: 25,000



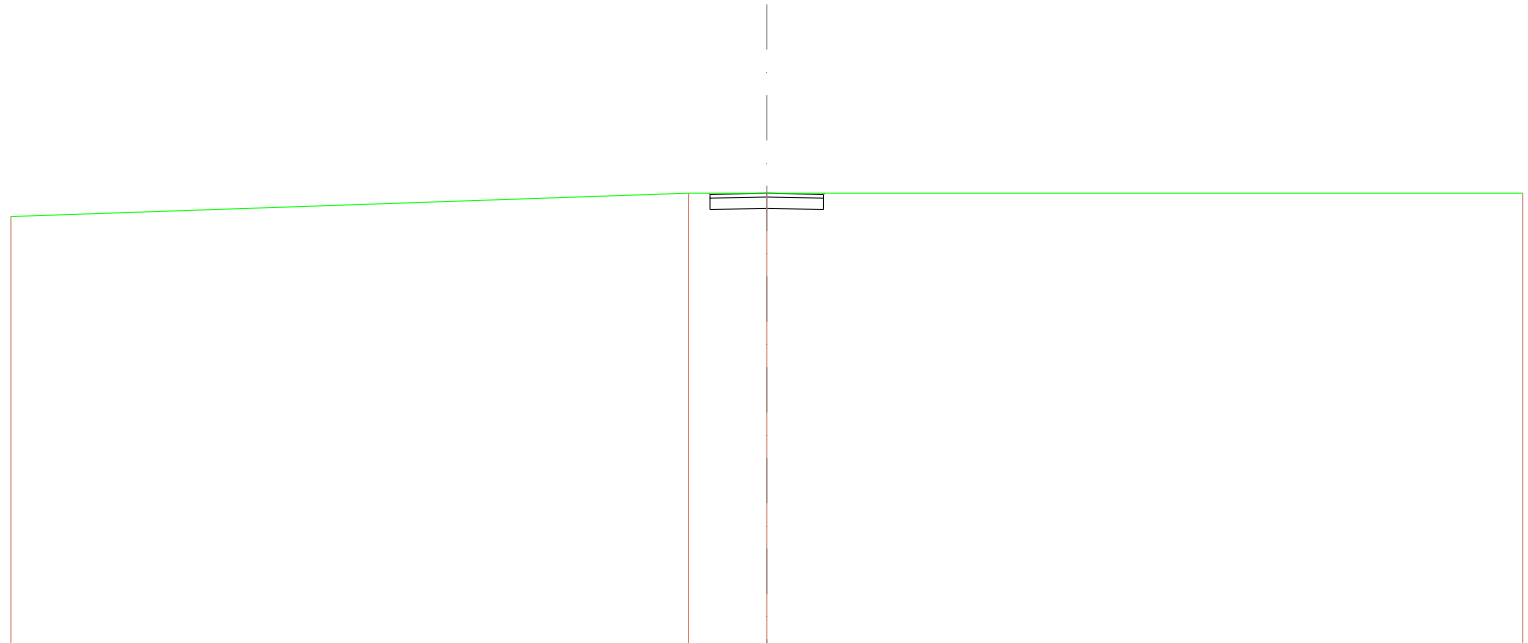
SCALA 1:200

QT.RIF. 418,191

QUOTE TERRENO	429,182	429,840	429,000	429,000
DIST.PARZIALI TERRENO	20,000	4,875	15,125	
QUOTE PROGETTO		429,790 429,728 429,628	429,428 429,328 429,281	
DIST.PARZIALI PROGETTO		1,500	1,500	
QUOTE FINITO		429,790 429,628	429,628 429,281	
DIST. PARZIALI FINITO		1,500	1,500	

SCAVI E BONIFICHE	
STERRO	1,246 m ²
RILEVATI	
TERRENO VEGETALE	0,085 m
SOVRASTRUTTURA STRADALE	
STRATO DI USURA	3,000 m
CASSONETTO	3,000 m

SEZIONE N.: 14
 QT. PROGETTO: 430,000
 DIST.PROG.: 174,288
 DIST.PREC.: 25,000
 DIST.SUCC.: 15,551




SCALA 1:200

QT.RIF. 417,992

QUOTE TERRENO	429,288	430,000	430,000	430,000
DIST.PARZIALI TERRENO		17,880	2,070	20,000
QUOTE PROGETTO			430,000 428,570 428,570	428,570 428,570 430,000
DIST.PARZIALI PROGETTO			1,500	1,500
QUOTE FINITO			430,000 428,570	430,000 428,570 430,000
DIST. PARZIALI FINITO			1,500	1,500

SCAVI E BONIFICHE	
STERRO	1,253 m ²
RILEVATI	
TERRENO VEGETALE	0,098 m
SOVRASTRUTTURA STRADALE	
STRATO DI USURA	3,000 m
CASSONETTO	3,000 m

SEZIONE N.: 15
 QT. PROGETTO: 430,000
 DIST.PROG.: 189,840
 DIST.PREC.: 15,551
 DIST.SUCC.: 9,449



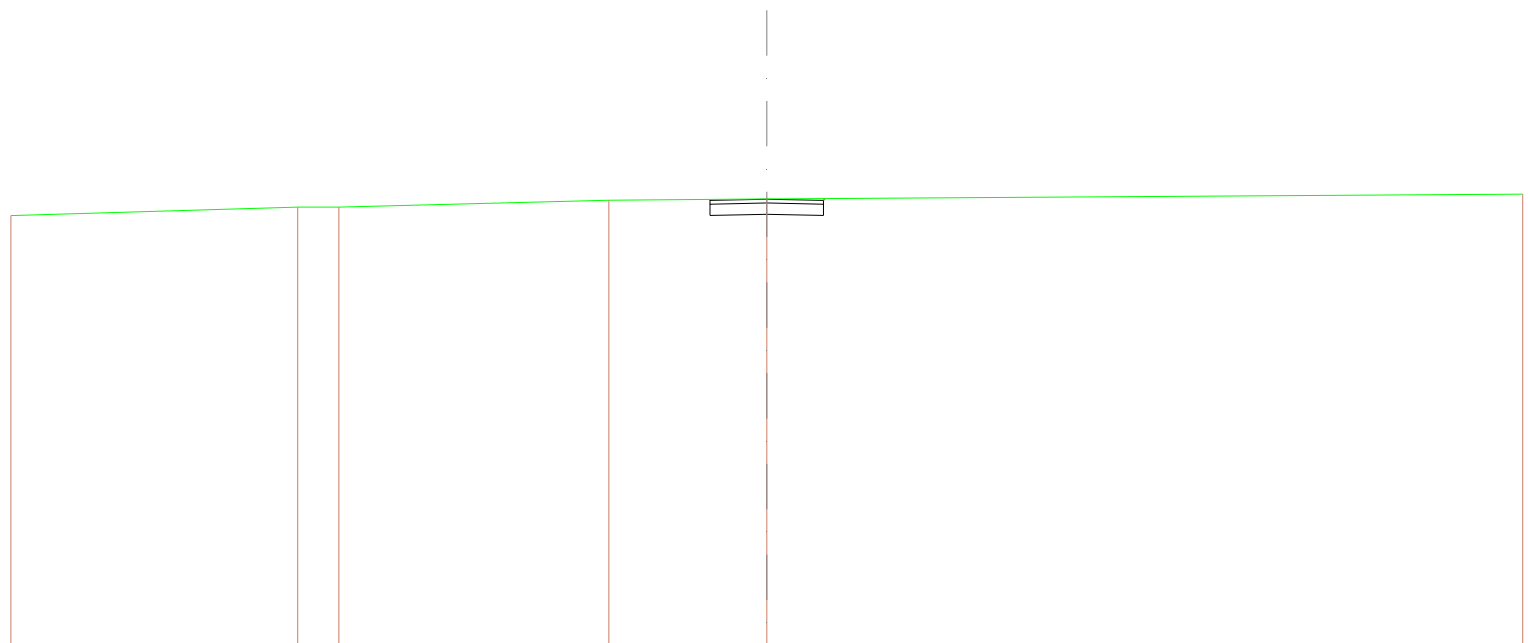
SCALA 1:200

QT..RIF. 418,148

QUOTE TERRENO	429,678	429,761	430,000	430,000	430,125
DIST.PARZIALI TERRENO	6,080	7,514	6,426	20,000	
QUOTE PROGETTO				430,000 429,570 429,970	429,600 429,570 430,010
DIST.PARZIALI PROGETTO				1,500	1,500
QUOTE FINITO				430,000 429,570 429,970	430,000 429,570 430,010
DIST. PARZIALI FINITO				1,500	1,500

SCAVI E BONIFICHE	
STERRO	1,268 m ²
RILEVATI	
TERRENO VEGETALE	0,104 m
SOVRASTRUTTURA STRADALE	
STRATO DI USURA	3,000 m
CASSONETTO	3,000 m

SEZIONE N.: 16
 QT. PROGETTO: 430,209
 DIST.PROG.: 199,288
 DIST.PREC.: 9,449
 DIST.SUCC.: 25,000



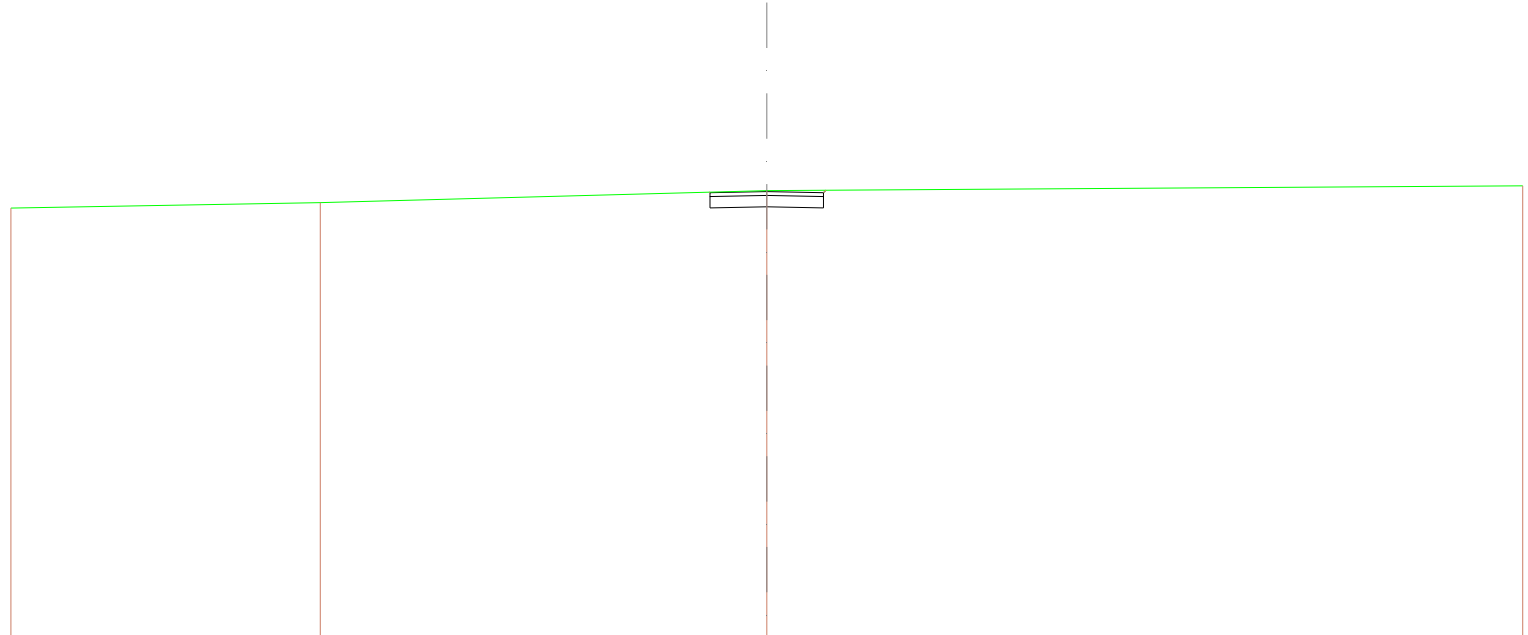
SCALA 1:200

QT.RIF. 418,359

QUOTE TERRENO	429,778	430,000	430,000	430,184	430,217	430,342
DIST.PARZIALI TERRENO	7,588	1,088	7,144	4,178	20,000	
QUOTE PROGETTO						
DIST.PARZIALI PROGETTO				1,500	1,500	
QUOTE FINITO						
DIST. PARZIALI FINITO				1,500	1,500	

SCAVI E BONIFICHE	
STERRO	1,310 m ²
RILEVATI	
TERRENO VEGETALE	0,122 m
SOVRASTRUTTURA STRADALE	
STRATO DI USURA	3,000 m
CASSONETTO	3,000 m

SEZIONE N.: 17
 QT. PROGETTO: 430,761
 DIST.PROG.: 224,288
 DIST.PREC.: 25,000
 DIST.SUCC.: 25,000



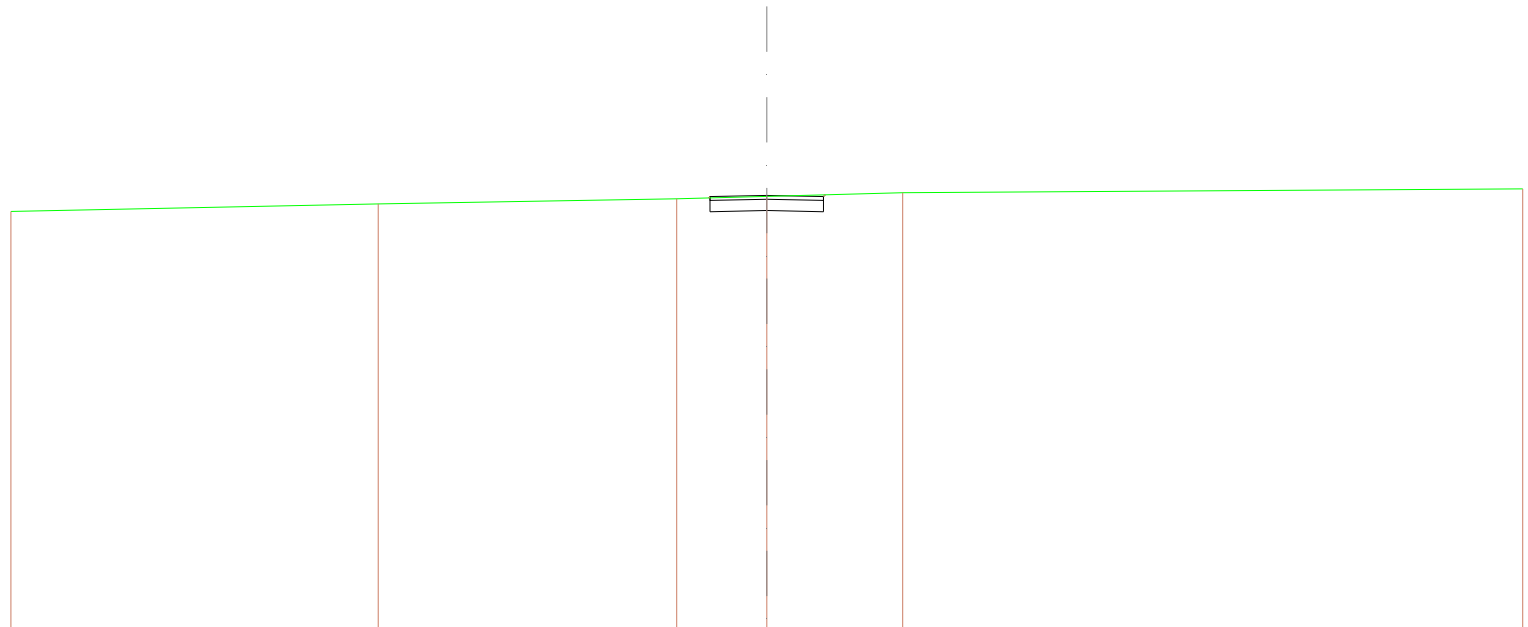
SCALA 1:200

QT.RIF. 418,921

QUOTE TERRENO	430,327	430,472	430,760	430,915
DIST.PARZIALI TERRENO	8,185	11,815	20,000	
QUOTE PROGETTO			430,749 430,351 430,751	430,351 430,751 430,759
DIST.PARZIALI PROGETTO			1,500	1,500
QUOTE FINITO			430,749 430,751	430,751 430,759
DIST. PARZIALI FINITO			1,500	1,500

SCAVI E BONIFICHE	
STERRO	1,167 m ²
RILEVATI	
RILEVATO	0,001 m ²
TERRENO VEGETALE	0,117 m
SOVRASTRUTTURA STRADALE	
STRATO DI USURA	3,000 m
CASSONETTO	3,000 m

SEZIONE N.: 18
 QT. PROGETTO: 431,313
 DIST.PROG.: 249,288
 DIST.PREC.: 25,000
 DIST.SUCC.: 25,000




SCALA 1:200

QT.RIF. 419,786

QUOTE TERRENO	430,888	431,088	431,224	431,267	431,385	431,488
DIST.PARZIALI TERRENO	9,721	7,886	2,384	3,596	16,404	
QUOTE PROGETTO	431,246 431,153 431,253 431,253 431,153 431,253 431,253					
DIST.PARZIALI PROGETTO	1,500 1,500					
QUOTE FINITO	431,246 431,253 431,253 431,153 431,253 431,253					
DIST. PARZIALI FINITO	1,500 1,500					

SCAVI E BONIFICHE	
STERRO	1,202 m ²
RILEVATI	
TERRENO VEGETALE	0,074 m
SOVRASTRUTTURA STRADALE	
STRATO DI USURA	3,000 m
CASSONETTO	3,000 m

SEZIONE N.: 19
 QT. PROGETTO: 431,866
 DIST.PROG.: 274,288
 DIST.PREC.: 25,000
 DIST.SUCC.: 6,074



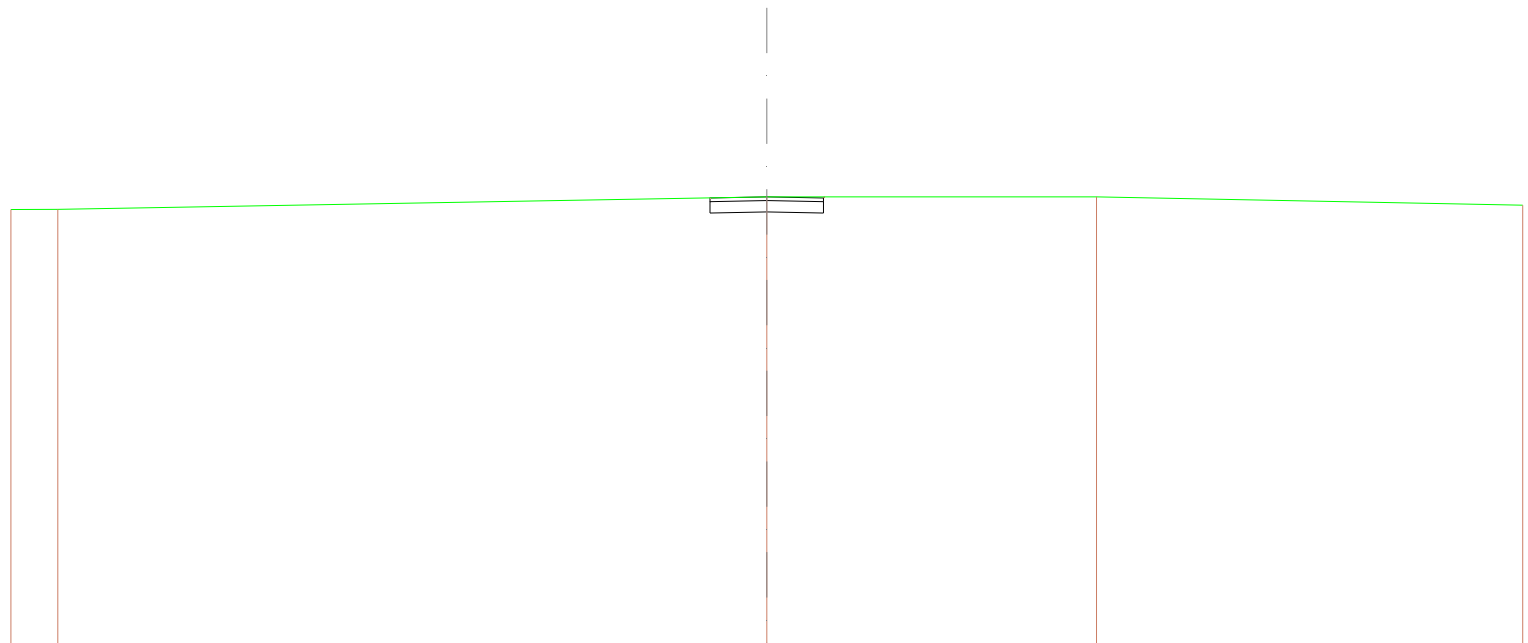
SCALA 1:200

QT.RIF. 420,011

QUOTE TERRENO	431,488	431,681	431,696	431,690	431,793
DIST.PARZIALI TERRENO	20,000	7,948	2,292	9,781	
QUOTE PROGETTO		431,625 431,428 431,428 431,625	431,486	431,428 431,726 431,625 431,677	
DIST.PARZIALI PROGETTO		1,600	1,500		
QUOTE FINITO		431,625 431,696	431,696	431,696 431,677	
DIST. PARZIALI FINITO		1,600	1,500		

SCAVI E BONIFICHE	
STERRO	1,226 m ²
RILEVATI	
TERRENO VEGETALE	0,047 m
SOVRASTRUTTURA STRADALE	
STRATO DI USURA	3,000 m
CASSONETTO	3,000 m

SEZIONE N.: 20
 QT. PROGETTO: 432,000
 DIST.PROG.: 280,362
 DIST.PREC.: 6,074
 DIST.SUCC.: 18,926




SCALA 1:200

QT.RIF. 420,085

QUOTE TERRENO	431,085	431,089	432,000	432,000	431,777
DIST.PARZIALI TERRENO	1,241	16,759	8,725	11,275	
QUOTE PROGETTO			431,573 431,570 431,570	431,570 431,570 432,000	
DIST.PARZIALI PROGETTO			1,500	1,500	
QUOTE FINITO			431,573 431,570	432,000 431,570 432,000	
DIST. PARZIALI FINITO			1,500	1,500	

SCAVI E BONIFICHE	
STERRO	1,246 m ²
RILEVATI	
TERRENO VEGETALE	0,085 m
SOVRASTRUTTURA STRADALE	
STRATO DI USURA	3,000 m
CASSONETTO	3,000 m

SEZIONE N.: 21
 QT. PROGETTO: 432,000
 DIST.PROG.: 299,288
 DIST.PREC.: 18,926
 DIST.SUCC.: 19,917




SCALA 1:200

QT.RIF. 420,085

QUOTE TERRENO	432,000	432,000	432,000	431,618
DIST.PARZIALI TERRENO	20,000	11,521	8,479	
QUOTE PROGETTO				
DIST.PARZIALI PROGETTO		1,500	1,500	
QUOTE FINITO				
DIST. PARZIALI FINITO		1,500	1,500	

SCAVI E BONIFICHE	
STERRO	1,246 m ²
RILEVATI	
TERRENO VEGETALE	0,085 m
SOVRASTRUTTURA STRADALE	
STRATO DI USURA	3,000 m
CASSONETTO	3,000 m

SEZIONE N.: 22
 QT. PROGETTO: 432,000
 DIST.PROG.: 319,205
 DIST.PREC.: 19,917
 DIST.SUCC.: 0,712




SCALA 1:200

QT.RIF. 420,085

QUOTE TERRENO	432,000	432,000	432,000	431,721
DIST.PARZIALI TERRENO	20,000	9,637	10,363	
QUOTE PROGETTO		432,000 431,570 431,970	431,600	431,570 431,970 432,000
DIST.PARZIALI PROGETTO		1,600	1,500	
QUOTE FINITO		432,000 431,970	432,000	431,970 432,000
DIST. PARZIALI FINITO		1,600	1,500	

SCAVI E BONIFICHE	
STERRO	1,245 m ²
RILEVATI	
TERRENO VEGETALE	0,042 m
SOVRASTRUTTURA STRADALE	
STRATO DI USURA	3,000 m
CASSONETTO	3,000 m

SEZIONE N.: 23
 QT. PROGETTO: 432,000
 DIST.PROG.: 319,917
 DIST.PREC.: 0,712
 DIST.SUCC.: 4,371




SCALA 1:200

QT.RIF. 420,085

QUOTE TERRENO	432,000	432,000	432,000	432,000	432,000
DIST.PARZIALI TERRENO		20,000		9,916	10,384
QUOTE PROGETTO					
DIST.PARZIALI PROGETTO				1,500	1,500
QUOTE FINITO					
DIST. PARZIALI FINITO				1,500	

SCAVI E BONIFICHE	
STERRO	1,245 m ²
RILEVATI	
TERRENO VEGETALE	0,042 m
SOVRASTRUTTURA STRADALE	
STRATO DI USURA	3,000 m
CASSONETTO	3,000 m

SEZIONE N.: 24
 QT. PROGETTO: 432,000
 DIST.PROG.: 324,288
 DIST.PREC.: 4,371
 DIST.SUCC.: 13,041



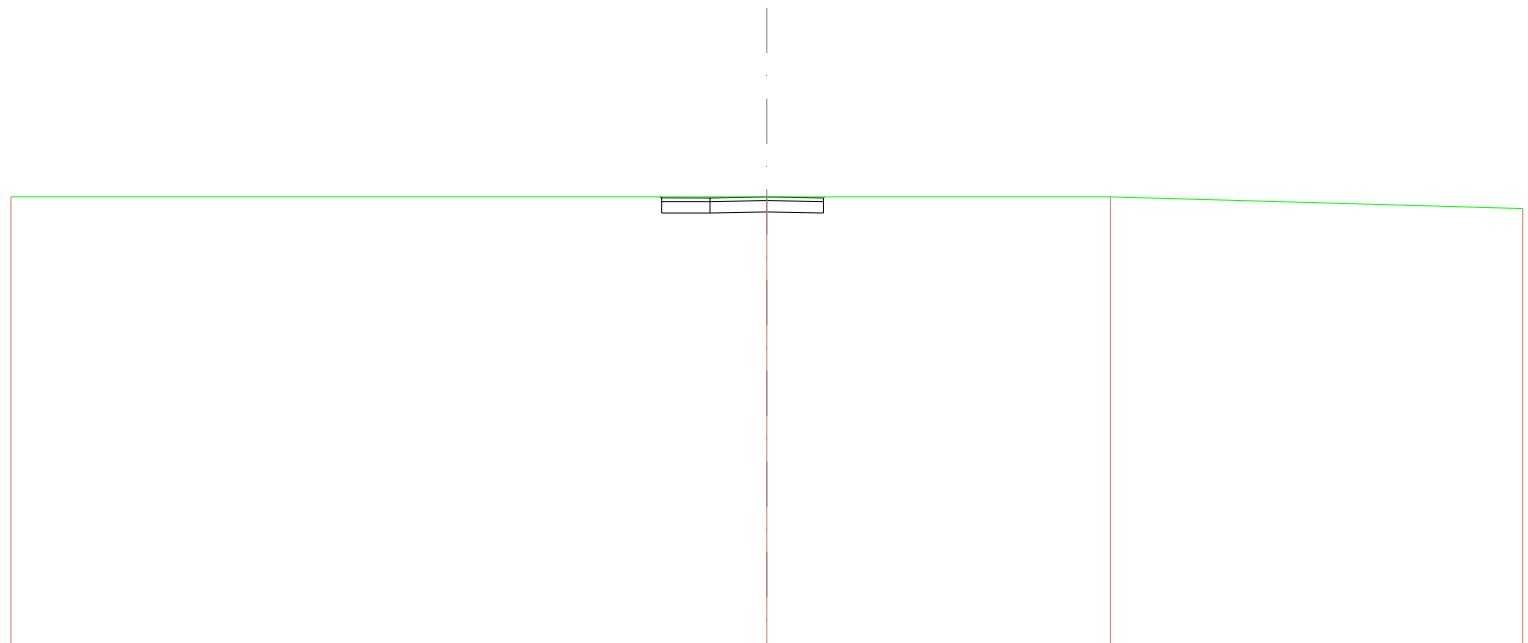
SCALA 1:200

QT.RIF. 420,084

QUOTE TERRENO	432,000	432,000	432,000	431,700
DIST.PARZIALI TERRENO	20,000	9,884	10,316	
QUOTE PROGETTO		431,570 431,570	431,600	431,570 431,570 432,000
DIST.PARZIALI PROGETTO		1,500	1,500	
QUOTE FINITO		431,570	432,000	431,570 432,000
DIST. PARZIALI FINITO		1,500	1,500	

SCAVI E BONIFICHE	
STERRO	1,245 m ²
RILEVATI	
TERRENO VEGETALE	0,042 m
SOVRASTRUTTURA STRADALE	
STRATO DI USURA	3,000 m
CASSONETTO	3,000 m

SEZIONE N.: 25
 QT. PROGETTO: 432,000
 DIST.PROG.: 337,329
 DIST.PREC.: 13,041
 DIST.SUCC.: 4,898




SCALA 1:200

QT.RIF. 420,085

QUOTE TERRENO	432,000	432,000	432,000	431,690
DIST.PARZIALI TERRENO	20,000	9,082	10,908	
QUOTE PROGETTO		431,570 431,970	431,600	431,570 431,970 432,000
DIST.PARZIALI PROGETTO		1,500	1,500	
QUOTE FINITO		431,970	432,000	431,970 432,000
DIST. PARZIALI FINITO		1,500	1,500	

SCAVI E BONIFICHE	
STERRO	1,246 m ²
RILEVATI	
TERRENO VEGETALE	0,085 m
SOVRASTRUTTURA STRADALE	
STRATO DI USURA	3,000 m
CASSONETTO	3,000 m

SEZIONE N.: 26
 QT. PROGETTO: 432,000
 DIST.PROG.: 342,227
 DIST.PREC.: 4,898
 DIST.SUCC.: 0,712




SCALA 1:200

QT.RIF. 420,085

QUOTE TERRENO	432,000	432,000	432,000	431,676
DIST.PARZIALI TERRENO	20,000	8,760	11,240	
QUOTE PROGETTO				
DIST.PARZIALI PROGETTO		1,600	1,500	
QUOTE FINITO				
DIST. PARZIALI FINITO		1,600	1,500	

SCAVI E BONIFICHE	
STERRO	1,246 m ²
RILEVATI	
TERRENO VEGETALE	0,085 m
SOVRASTRUTTURA STRADALE	
STRATO DI USURA	3,000 m
CASSONETTO	3,000 m

SEZIONE N.: 27
 QT. PROGETTO: 432,000
 DIST.PROG.: 342,939
 DIST.PREC.: 0,712
 DIST.SUCC.: 6,349




SCALA 1:200

QT.RIF. 420,085

QUOTE TERRENO	432,000	432,000	432,000	431,674
DIST.PARZIALI TERRENO	20,000	8,768	11,242	
QUOTE PROGETTO				
DIST.PARZIALI PROGETTO		1,500	1,500	
QUOTE FINITO				
DIST. PARZIALI FINITO		1,500	1,500	

SCAVI E BONIFICHE	
STERRO	1,246 m ²
RILEVATI	
TERRENO VEGETALE	0,085 m
SOVRASTRUTTURA STRADALE	
STRATO DI USURA	3,000 m
CASSONETTO	3,000 m

SEZIONE N.: 28
 QT. PROGETTO: 432,000
 DIST.PROG.: 349,288
 DIST.PREC.: 6,349
 DIST.SUCC.: 13,027



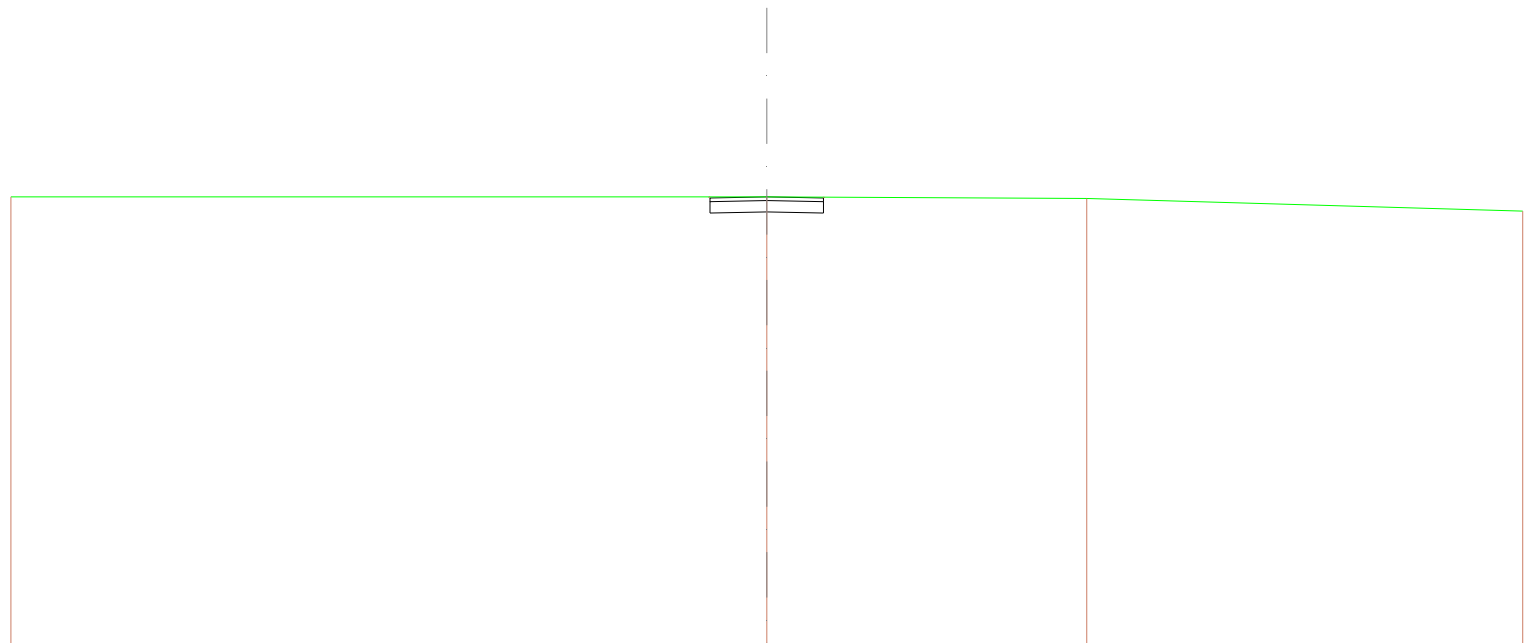
SCALA 1:200

QT.RIF. 420,085

QUOTE TERRENO	432,000	432,000	432,000	431,687
DIST.PARZIALI TERRENO	20,000	8,563	11,447	
QUOTE PROGETTO				
DIST.PARZIALI PROGETTO		1,600	1,500	
QUOTE FINITO				
DIST. PARZIALI FINITO		1,600	1,500	

SCAVI E BONIFICHE	
STERRO	1,240 m ²
RILEVATI	
TERRENO VEGETALE	0,074 m
SOVRASTRUTTURA STRADALE	
STRATO DI USURA	3,000 m
CASSONETTO	3,000 m

SEZIONE N.: 29
 QT. PROGETTO: 432,000
 DIST.PROG.: 362,315
 DIST.PREC.: 13,027
 DIST.SUCC.: 11,973




SCALA 1:200

QT.RIF. 420,085

QUOTE TERRENO	432,000	432,000	431,987	431,620
DIST.PARZIALI TERRENO	20,000	8,486	11,634	
QUOTE PROGETTO		432,000 431,570 431,970	431,600 431,570 431,970	431,982
DIST.PARZIALI PROGETTO		1,500	1,500	
QUOTE FINITO		432,000 431,570	432,000 431,570	431,982
DIST. PARZIALI FINITO		1,500	1,500	

SCAVI E BONIFICHE	
STERRO	1,134 m ²
RILEVATI	
TERRENO VEGETALE	0,020 m
SOVRASTRUTTURA STRADALE	
STRATO DI USURA	3,000 m
CASSONETTO	3,000 m

SEZIONE N.: 30
 QT. PROGETTO: 431,740
 DIST.PROG.: 374,288
 DIST.PREC.: 11,973
 DIST.SUCC.: 25,000




SCALA 1:200

QT.RIF. 419,852

QUOTE TERRENO	431,788	431,703	431,646	431,628
DIST.PARZIALI TERRENO	20,000	12,296	7,784	
QUOTE PROGETTO		431,710 431,310 431,610 431,710	431,340 431,310 431,610 431,710 431,686	
DIST.PARZIALI PROGETTO		1,600	1,500	
QUOTE FINITO		431,710 431,740	431,710 431,686	
DIST. PARZIALI FINITO		1,600	1,500	

SCAVI E BONIFICHE	
STERRO	0,903 m ²
RILEVATI	
RILEVATO	0,007 m ²
TERRENO VEGETALE	0,238 m
SOVRASTRUTTURA STRADALE	
STRATO DI USURA	3,000 m
CASSONETTO	3,000 m

SEZIONE N.: 31
 QT. PROGETTO: 431,196
 DIST.PROG.: 399,288
 DIST.PREC.: 25,000
 DIST.SUCC.: 25,000



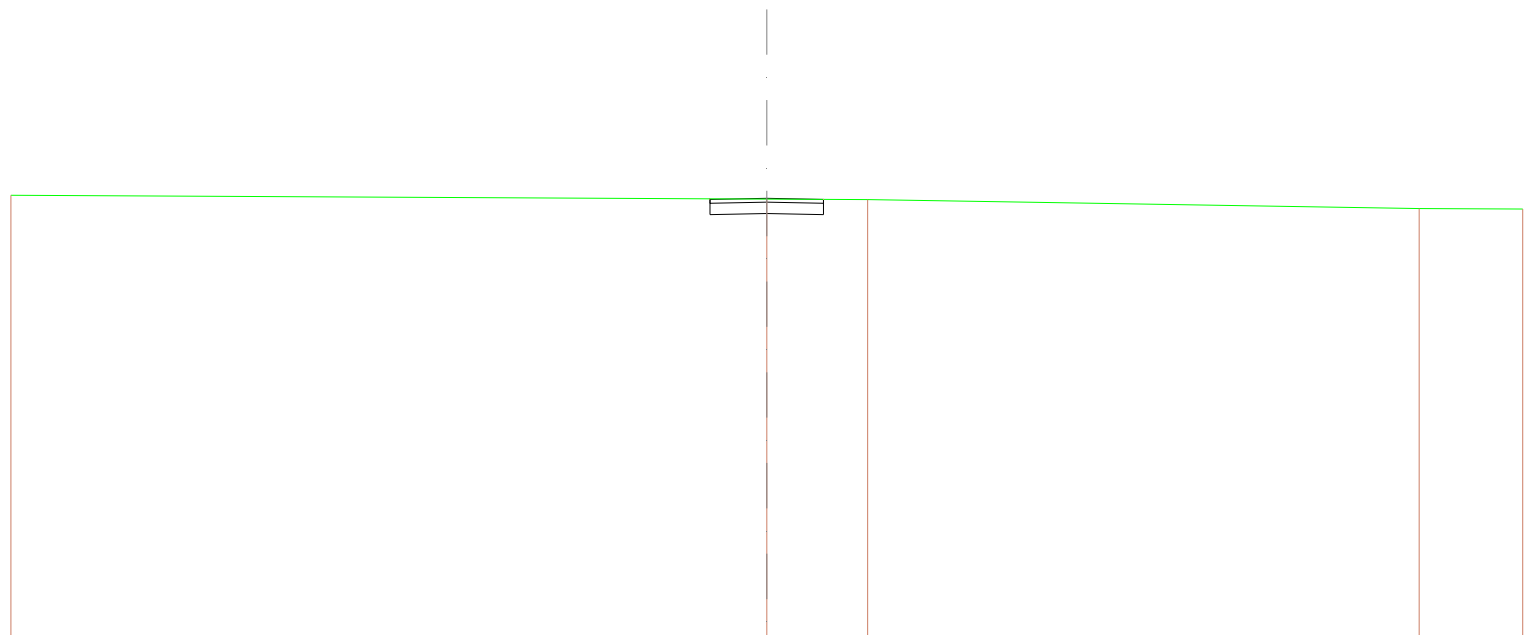
SCALA 1:200

QT.RIF. 419,613

QUOTE TERRENO	431,200	431,198	431,082	430,995
DIST.PARZIALI TERRENO	7,476	12,524	20,000	
QUOTE PROGETTO			431,089 431,088 431,086 431,186 430,796	430,798 431,086 431,186 431,074
DIST.PARZIALI PROGETTO			1,500	1,500
QUOTE FINITO			431,089 431,186	431,186 431,086 431,074
DIST. PARZIALI FINITO			1,500	1,500

SCAVI E BONIFICHE	
STERRO	1,189 m ²
RILEVATI	
TERRENO VEGETALE	0,032 m
SOVRASTRUTTURA STRADALE	
STRATO DI USURA	3,000 m
CASSONETTO	3,000 m

SEZIONE N.: 32
 QT. PROGETTO: 430,652
 DIST.PROG.: 424,288
 DIST.PREC.: 25,000
 DIST.SUCC.: 25,000




SCALA 1:200

QT.RIF. 418,779

QUOTE TERRENO	430,738	430,633	430,620	430,533	430,570
DIST.PARZIALI TERRENO	20,000	2,671	14,690	2,736	
QUOTE PROGETTO		430,641 430,622 430,622 430,622	430,282	430,222 430,622 430,622 430,626	
DIST.PARZIALI PROGETTO		1,600	1,500		
QUOTE FINITO		430,641 430,622	430,662	430,622 430,626	
DIST. PARZIALI FINITO		1,600	1,500		

SCAVI E BONIFICHE	
STERRO	1,236 m ²
RILEVATI	
TERRENO VEGETALE	0,076 m
SOVRASTRUTTURA STRADALE	
STRATO DI USURA	3,000 m
CASSONETTO	3,000 m

SEZIONE N.: 33
 QT. PROGETTO: 430,108
 DIST.PROG.: 449,288
 DIST.PREC.: 25,000
 DIST.SUCC.: 4,974



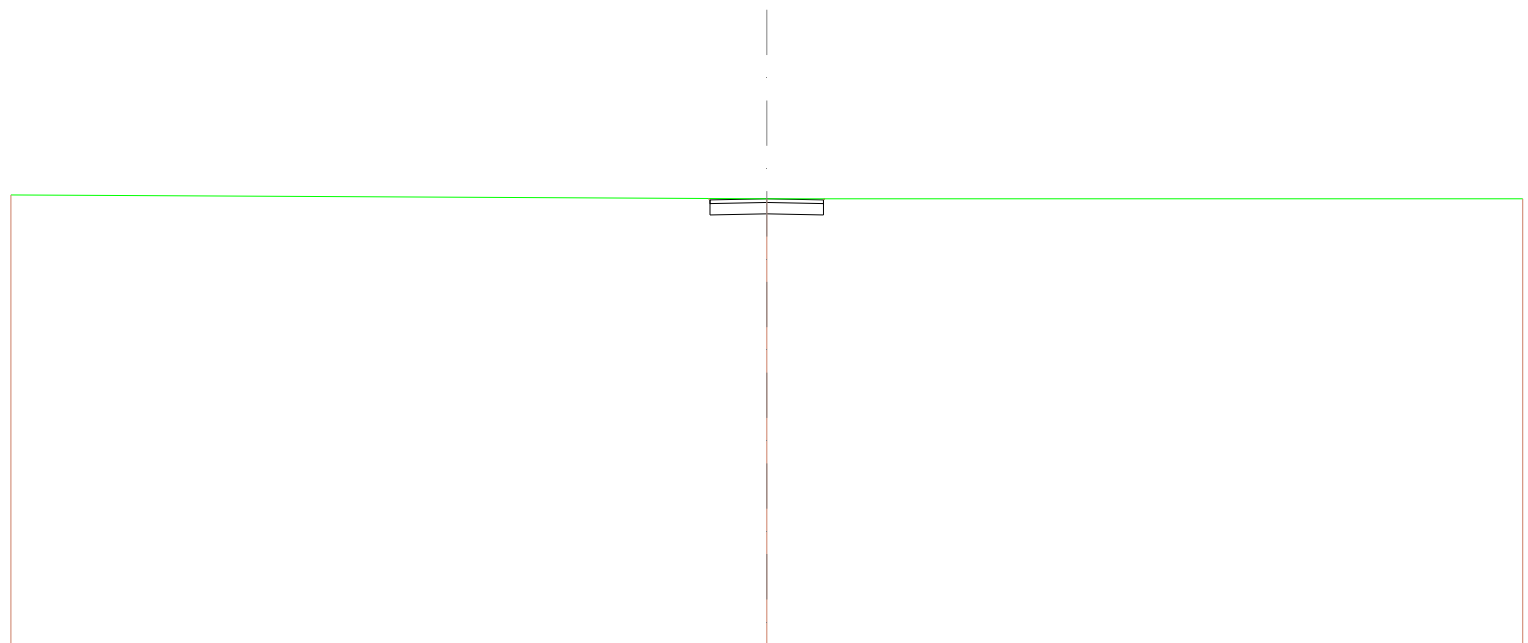
SCALA 1:200

QT.RIF. 418,243

QUOTE TERRENO	430,207	430,108	430,008
DIST.PARZIALI TERRENO	20,000	20,000	
QUOTE PROGETTO		430,113 430,078 430,078 430,078	430,708 430,078 430,078 430,097
DIST.PARZIALI PROGETTO		1,600	1,500
QUOTE FINITO		430,113 430,078	430,108 430,078 430,097
DIST. PARZIALI FINITO		1,600	1,500

SCAVI E BONIFICHE	
STERRO	1,252 m ²
RILEVATI	
TERRENO VEGETALE	0,096 m
SOVRASTRUTTURA STRADALE	
STRATO DI USURA	3,000 m
CASSONETTO	3,000 m

SEZIONE N.: 34
 QT. PROGETTO: 430,000
 DIST.PROG.: 454,262
 DIST.PREC.: 4,974
 DIST.SUCC.: 20,026




SCALA 1:200

QT.RIF. 418,136

QUOTE TERRENO	430,102	430,000	430,000
DIST.PARZIALI TERRENO		20,000	20,000
QUOTE PROGETTO		430,008 430,070 430,070 430,000	430,000 430,070 430,070 430,000
DIST.PARZIALI PROGETTO		1,500	1,500
QUOTE FINITO		430,008 430,070 430,000	430,070 430,070 430,000
DIST. PARZIALI FINITO		1,500	1,500

SCAVI E BONIFICHE	
STERRO	1,246 m ²
RILEVATI	
TERRENO VEGETALE	0,085 m
SOVRASTRUTTURA STRADALE	
STRATO DI USURA	3,000 m
CASSONETTO	3,000 m

SEZIONE N.: 35
 QT. PROGETTO: 430,000
 DIST.PROG.: 474,288
 DIST.PREC.: 20,026
 DIST.SUCC.: 25,000




SCALA 1:200

QT.RIF. 418,085

QUOTE TERRENO	430,000	430,000	430,000	429,769
DIST.PARZIALI TERRENO	20,000	12,522	7,478	
QUOTE PROGETTO				
DIST.PARZIALI PROGETTO		1,500	1,500	
QUOTE FINITO				
DIST. PARZIALI FINITO		1,500	1,500	

SCAVI E BONIFICHE	
STERRO	1,246 m ²
RILEVATI	
TERRENO VEGETALE	0,085 m
SOVRASTRUTTURA STRADALE	
STRATO DI USURA	3,000 m
CASSONETTO	3,000 m

SEZIONE N.: 36
 QT. PROGETTO: 430,000
 DIST.PROG.: 499,288
 DIST.PREC.: 25,000
 DIST.SUCC.: 25,000



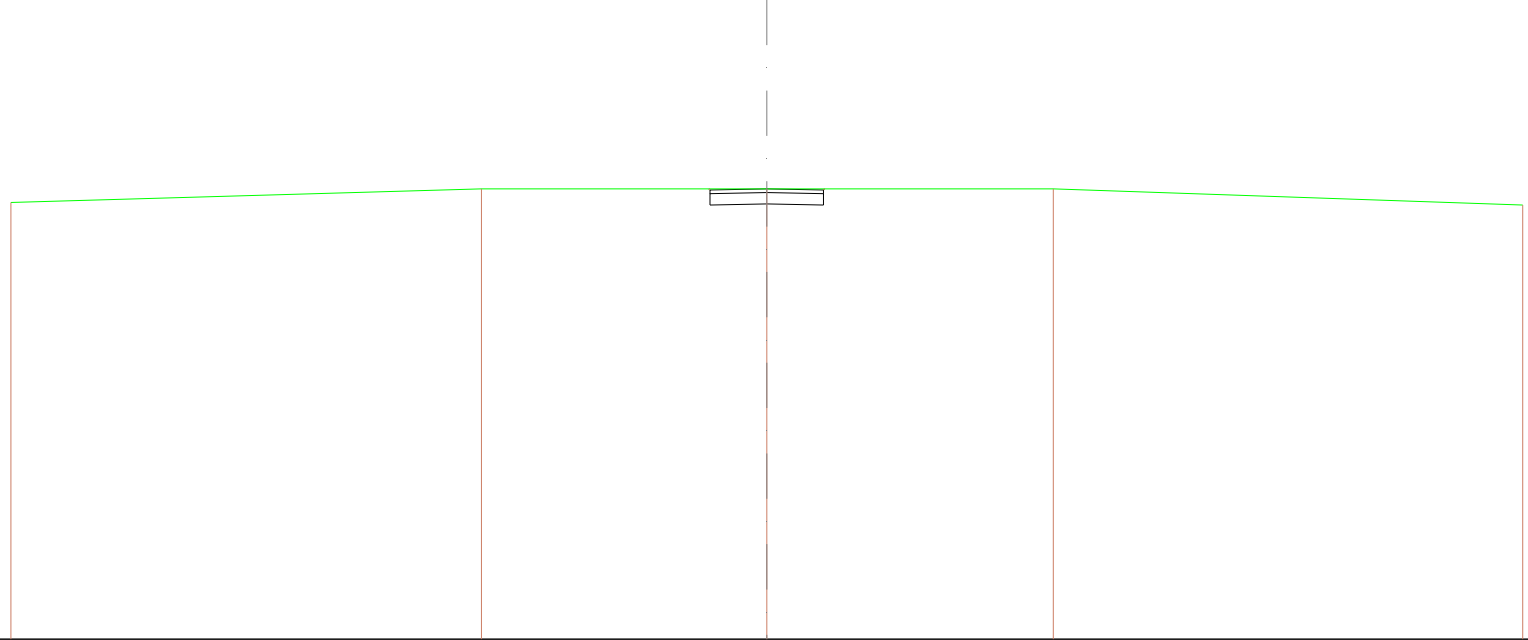
SCALA 1:200

QT.RIF. 418,085

QUOTE TERRENO	429,760	430,000	430,000	430,000	429,607
DIST.PARZIALI TERRENO	11,117	8,883	8,616	11,182	
QUOTE PROGETTO			430,000 429,570 429,970	429,600	429,570 429,970 430,000
DIST.PARZIALI PROGETTO			1,500	1,500	
QUOTE FINITO			430,000 429,570 429,970	430,000	429,570 429,970 430,000
DIST. PARZIALI FINITO			1,500	1,500	

SCAVI E BONIFICHE	
STERRO	1,246 m ²
RILEVATI	
TERRENO VEGETALE	0,085 m
SOVRASTRUTTURA STRADALE	
STRATO DI USURA	3,000 m
CASSONETTO	3,000 m

SEZIONE N.: 37
 QT. PROGETTO: 430,000
 DIST.PROG.: 524,288
 DIST.PREC.: 25,000
 DIST.SUCC.: 25,000




SCALA 1:200

QT.RIF. 418,085

QUOTE TERRENO	429,839	430,000	430,000	430,000	430,000	429,872
DIST.PARZIALI TERRENO	12,462	7,548	7,580	12,420		
QUOTE PROGETTO						
DIST.PARZIALI PROGETTO			1,800	1,500		
QUOTE FINITO						
DIST. PARZIALI FINITO			1,800	1,500		

SCAVI E BONIFICHE	
STERRO	1,246 m ²
RILEVATI	
TERRENO VEGETALE	0,085 m
SOVRASTRUTTURA STRADALE	
STRATO DI USURA	3,000 m
CASSONETTO	3,000 m

SEZIONE N.: 38
 QT. PROGETTO: 430,000
 DIST.PROG.: 549,288
 DIST.PREC.: 25,000
 DIST.SUCC.: 25,000




SCALA 1:200

QT.RIF. 418,085

QUOTE TERRENO	429,888	430,000	430,000	430,000	430,000	429,884
DIST.PARZIALI TERRENO	12,304	7,896	7,862	12,148		
QUOTE PROGETTO						
DIST.PARZIALI PROGETTO			1,500	1,500		
QUOTE FINITO						
DIST. PARZIALI FINITO			1,500	1,500		

SCAVI E BONIFICHE	
STERRO	1,246 m ²
RILEVATI	
TERRENO VEGETALE	0,085 m
SOVRASTRUTTURA STRADALE	
STRATO DI USURA	3,000 m
CASSONETTO	3,000 m

SEZIONE N.: 39
 QT. PROGETTO: 430,000
 DIST.PROG.: 574,288
 DIST.PREC.: 25,000
 DIST.SUCC.: 9,584




SCALA 1:200

QT.RIF. 418,085

QUOTE TERRENO	430,000	430,000	430,000	429,721
DIST.PARZIALI TERRENO	20,000	9,547	10,483	
QUOTE PROGETTO		430,000 428,570 428,970	429,600	428,570 428,970 430,000
DIST.PARZIALI PROGETTO		1,500	1,500	
QUOTE FINITO		430,000 428,570 428,970	430,000	428,570 428,970 430,000
DIST. PARZIALI FINITO		1,500	1,500	

SCAVI E BONIFICHE	
STERRO	1,246 m ²
RILEVATI	
TERRENO VEGETALE	0,085 m
SOVRASTRUTTURA STRADALE	
STRATO DI USURA	3,001 m
CASSONETTO	3,001 m

SEZIONE N.: 40
 QT. PROGETTO: 430,000
 DIST.PROG.: 583,873
 DIST.PREC.: 9,584
 DIST.SUCC.: 7,893




SCALA 1:200

QT.RIF. 418,085

QUOTE TERRENO	430,000	430,000	430,000	429,779
DIST.PARZIALI TERRENO	20,000	11,533	8,467	
QUOTE PROGETTO		430,000 429,570 429,970	429,600	429,570 429,970 430,000
DIST.PARZIALI PROGETTO		1,501	1,500	
QUOTE FINITO		430,000 429,570 429,970	430,000	429,570 429,970 430,000
DIST. PARZIALI FINITO		1,501	1,500	

SCAVI E BONIFICHE	
STERRO	7,925 m ²
RILEVATI	
TERRENO VEGETALE	0,426 m
SOVRASTRUTTURA STRADALE	
STRATO DI USURA	15,063 m
CASSONETTO	15,063 m

SEZIONE N.: 41
 QT. PROGETTO: 430,000
 DIST.PROG.: 591,765
 DIST.PREC.: 7,893
 DIST.SUCC.: 7,523




SCALA 1:200

QT.RIF. 417,964

QUOTE TERRENO	430,000	430,000	430,000	429,893
DIST.PARZIALI TERRENO	20,000	13,305	6,895	
QUOTE PROGETTO	430,000 429,729 429,528	429,600 429,570 429,970 430,000		
DIST.PARZIALI PROGETTO	13,663	1,500		
QUOTE FINITO	430,000 429,729	430,000 429,570 430,000		
DIST. PARZIALI FINITO	13,663	1,500		

SCAVI E BONIFICHE	
STERRO	7,924 m ²
RILEVATI	
TERRENO VEGETALE	0,426 m
SOVRASTRUTTURA STRADALE	
STRATO DI USURA	15,062 m
CASSONETTO	15,062 m

SEZIONE N.: 42
 QT. PROGETTO: 430,000
 DIST.PROG.: 599,288
 DIST.PREC.: 7,523
 DIST.SUCC.: 10,614




SCALA 1:200

QT.RIF. 417,964

QUOTE TERRENO	430,000	430,000	430,000	429,898
DIST.PARZIALI TERRENO	20,000	15,188	4,834	
QUOTE PROGETTO	430,000 428,328 428,728	429,600 428,670 430,000		
DIST.PARZIALI PROGETTO	13,662	1,500		
QUOTE FINITO	430,000 428,728	430,000 428,670 430,000		
DIST. PARZIALI FINITO	13,662	1,500		

SCAVI E BONIFICHE	
STERRO	1,246 m ²
RILEVATI	
TERRENO VEGETALE	0,085 m
SOVRASTRUTTURA STRADALE	
STRATO DI USURA	3,000 m
CASSONETTO	3,000 m

SEZIONE N.: 43
 QT. PROGETTO: 430,000
 DIST.PROG.: 609,903
 DIST.PREC.: 10,614



SCALA 1:200


QT.RIF. 418,085

QUOTE TERRENO	430,000	430,000	430,000	430,000	429,887
DIST.PARZIALI TERRENO	20,000	18,391	1,809		
QUOTE PROGETTO		430,000 429,570 429,970	429,600	429,570 429,970 430,000	
DIST.PARZIALI PROGETTO		1,800	1,500		
QUOTE FINITO		430,000 429,570 429,970	430,000	429,570 429,970 430,000	
DIST. PARZIALI FINITO		1,800	1,500		

Asse 2

SCAVI E BONIFICHE	
STERRO	1,246 m ²
RILEVATI	
TERRENO VEGETALE	0,085 m
SOVRASTRUTTURA STRADALE	
STRATO DI USURA	3,000 m
CASSONETTO	3,000 m

SEZIONE N.: 1
 QT. PROGETTO: 432,000
 DIST.PROG.: 12,158
 DIST.SUCC.: 6,594




SCALA 1:200

QT.RIF. 420,085

QUOTE TERRENO	432,000	432,000	432,000
DIST.PARZIALI TERRENO	20,000	20,000	
QUOTE PROGETTO			
DIST.PARZIALI PROGETTO		1,500	1,500
QUOTE FINITO			
DIST. PARZIALI FINITO		1,500	1,500

SCAVI E BONIFICHE	
STERRO	1,246 m ²
RILEVATI	
TERRENO VEGETALE	0,085 m
SOVRASTRUTTURA STRADALE	
STRATO DI USURA	3,000 m
CASSONETTO	3,000 m

SEZIONE N.: 2
 QT. PROGETTO: 432,000
 DIST.PROG.: 18,752
 DIST.PREC.: 6,594
 DIST.SUCC.: 6,248




SCALA 1:200

QT.RIF. 420,085

QUOTE TERRENO	432,000	432,000	432,000
DIST.PARZIALI TERRENO	20,000	20,000	
QUOTE PROGETTO			
DIST.PARZIALI PROGETTO		1,600	1,500
QUOTE FINITO			
DIST. PARZIALI FINITO		1,600	1,500

SCAVI E BONIFICHE	
STERRO	1,246 m ²
RILEVATI	
TERRENO VEGETALE	0,085 m
SOVRASTRUTTURA STRADALE	
STRATO DI USURA	3,000 m
CASSONETTO	3,000 m

SEZIONE N.: 3
 QT. PROGETTO: 432,000
 DIST.PROG.: 25,000
 DIST.PREC.: 6,248
 DIST.SUCC.: 18,752




SCALA 1:200

QT.RIF. 420,085

QUOTE TERRENO	432,000	432,000	432,000
DIST.PARZIALI TERRENO	20,000	20,000	
QUOTE PROGETTO		432,000 431,570 431,970	431,600 431,570 431,970 432,000
DIST.PARZIALI PROGETTO		1,600	1,500
QUOTE FINITO		432,000 431,970	432,000 431,970 432,000
DIST. PARZIALI FINITO		1,600	1,500

SCAVI E BONIFICHE	
STERRO	1,246 m ²
RILEVATI	
TERRENO VEGETALE	0,085 m
SOVRASTRUTTURA STRADALE	
STRATO DI USURA	3,000 m
CASSONETTO	3,000 m

SEZIONE N.: 4
 QT. PROGETTO: 432,000
 DIST.PROG.: 43,752
 DIST.PREC.: 18,752
 DIST.SUCC.: 6,248




SCALA 1:200

QT.RIF. 420,085

QUOTE TERRENO	432,000	432,000	432,000
DIST.PARZIALI TERRENO	20,000	20,000	
QUOTE PROGETTO			
DIST.PARZIALI PROGETTO		1,500	1,500
QUOTE FINITO			
DIST. PARZIALI FINITO		1,500	1,500

SCAVI E BONIFICHE	
STERRO	1,246 m ²
RILEVATI	
TERRENO VEGETALE	0,085 m
SOVRASTRUTTURA STRADALE	
STRATO DI USURA	3,000 m
CASSONETTO	3,000 m

SEZIONE N.: 5
 QT. PROGETTO: 432,000
 DIST.PROG.: 50,000
 DIST.PREC.: 6,248
 DIST.SUCC.: 18,752




SCALA 1:200

QT.RIF. 420,085

QUOTE TERRENO	432,000	432,000	432,000
DIST.PARZIALI TERRENO	20,000	20,000	
QUOTE PROGETTO			
DIST.PARZIALI PROGETTO		1,500	1,500
QUOTE FINITO			
DIST. PARZIALI FINITO		1,500	1,500

SCAVI E BONIFICHE	
STERRO	1,246 m ²
RILEVATI	
TERRENO VEGETALE	0,085 m
SOVRASTRUTTURA STRADALE	
STRATO DI USURA	3,000 m
CASSONETTO	3,000 m

SEZIONE N.: 6
 QT. PROGETTO: 432,000
 DIST.PROG.: 68,752
 DIST.PREC.: 18,752
 DIST.SUCC.: 6,248




SCALA 1:200

QT.RIF. 420,085

QUOTE TERRENO	432,000	432,000	432,000
DIST.PARZIALI TERRENO	20,000	20,000	
QUOTE PROGETTO		432,000 431,570 431,970	431,600 431,570 432,000
DIST.PARZIALI PROGETTO		1,600	1,500
QUOTE FINITO		432,000 431,970	432,000 431,970
DIST. PARZIALI FINITO		1,600	1,500

SCAVI E BONIFICHE	
STERRO	1,246 m ²
RILEVATI	
TERRENO VEGETALE	0,085 m
SOVRASTRUTTURA STRADALE	
STRATO DI USURA	3,000 m
CASSONETTO	3,000 m

SEZIONE N.: 7
 QT. PROGETTO: 432,000
 DIST.PROG.: 75,000
 DIST.PREC.: 6,248
 DIST.SUCC.: 18,752




SCALA 1:200

QT.RIF. 420,085

QUOTE TERRENO	432,000	432,000	432,000
DIST.PARZIALI TERRENO	20,000	20,000	
QUOTE PROGETTO			
DIST.PARZIALI PROGETTO		1,500	1,500
QUOTE FINITO			
DIST. PARZIALI FINITO		1,500	1,500

SCAVI E BONIFICHE	
STERRO	1,246 m ²
RILEVATI	
TERRENO VEGETALE	0,085 m
SOVRASTRUTTURA STRADALE	
STRATO DI USURA	3,000 m
CASSONETTO	3,000 m

SEZIONE N.: 8
 QT. PROGETTO: 432,000
 DIST.PROG.: 93,752
 DIST.PREC.: 18,752
 DIST.SUCC.: 6,248




SCALA 1:200

QT.RIF. 420,085

QUOTE TERRENO	432,000	432,000	432,000	431,898
DIST.PARZIALI TERRENO	20,000	14,969	5,041	
QUOTE PROGETTO				
DIST.PARZIALI PROGETTO		1,500	1,500	
QUOTE FINITO				
DIST. PARZIALI FINITO		1,500	1,500	

SCAVI E BONIFICHE	
STERRO	1,246 m ²
RILEVATI	
TERRENO VEGETALE	0,085 m
SOVRASTRUTTURA STRADALE	
STRATO DI USURA	3,000 m
CASSONETTO	3,000 m

SEZIONE N.: 9
 QT. PROGETTO: 432,000
 DIST.PROG.: 100,000
 DIST.PREC.: 6,248
 DIST.SUCC.: 5,766



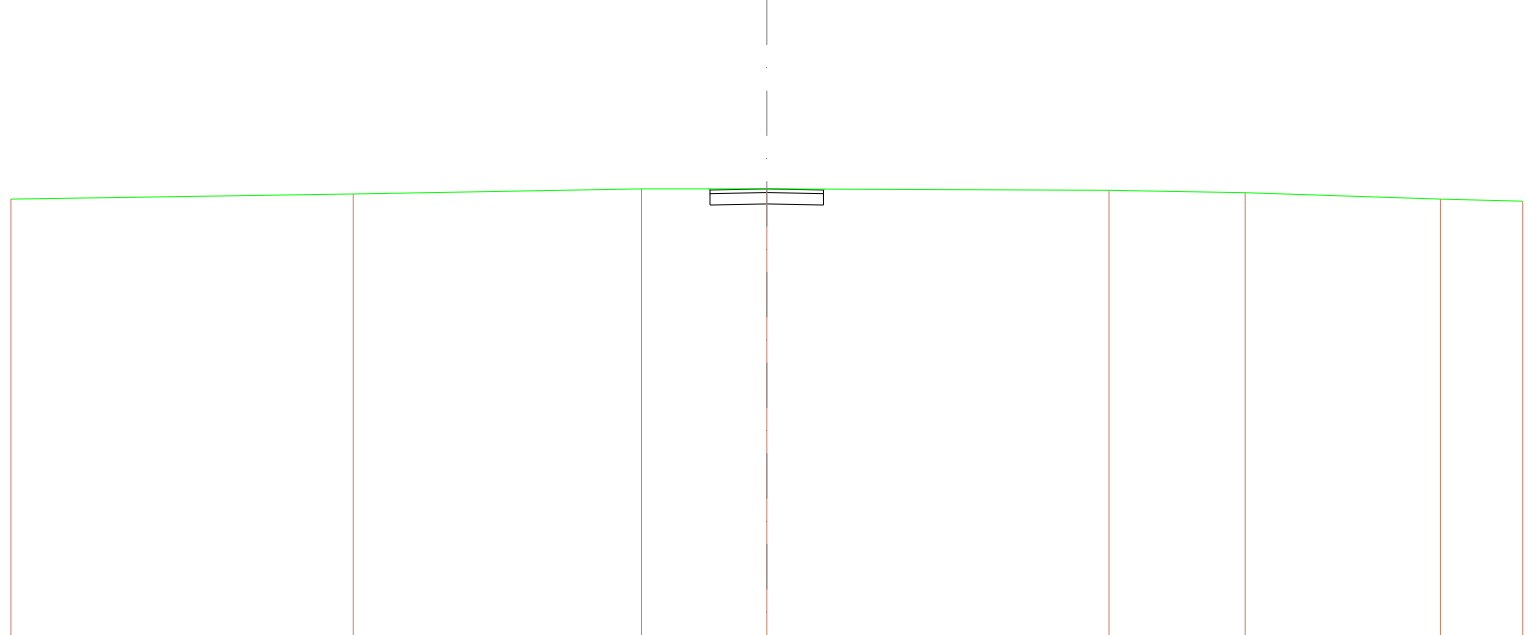
SCALA 1:200

QT.RIF. 420,085

QUOTE TERRENO	431,673	432,000	432,000	432,000	432,000	431,700
DIST.PARZIALI TERRENO	6,595	11,485	11,720	8,280		
QUOTE PROGETTO						
DIST.PARZIALI PROGETTO	<div style="display: flex; justify-content: space-around; align-items: center;"> <div style="text-align: center;"> <p>432,000 431,570 431,970</p> <p>1,500</p> </div> <div style="text-align: center;"> <p>431,600 431,970 432,000</p> <p>1,500</p> </div> </div>					
QUOTE FINITO						
DIST. PARZIALI FINITO	<div style="display: flex; justify-content: space-around; align-items: center;"> <div style="text-align: center;"> <p>432,000 431,570 431,970</p> <p>1,500</p> </div> <div style="text-align: center;"> <p>432,000 431,970 432,000</p> <p>1,500</p> </div> </div>					

SCAVI E BONIFICHE	
STERRO	1,241 m ²
RILEVATI	
TERRENO VEGETALE	0,075 m
SOVRASTRUTTURA STRADALE	
STRATO DI USURA	3,000 m
CASSONETTO	3,000 m

SEZIONE N.: 10
 QT. PROGETTO: 432,000
 DIST.PROG.: 105,766
 DIST.PREC.: 5,766
 DIST.SUCC.: 12,985



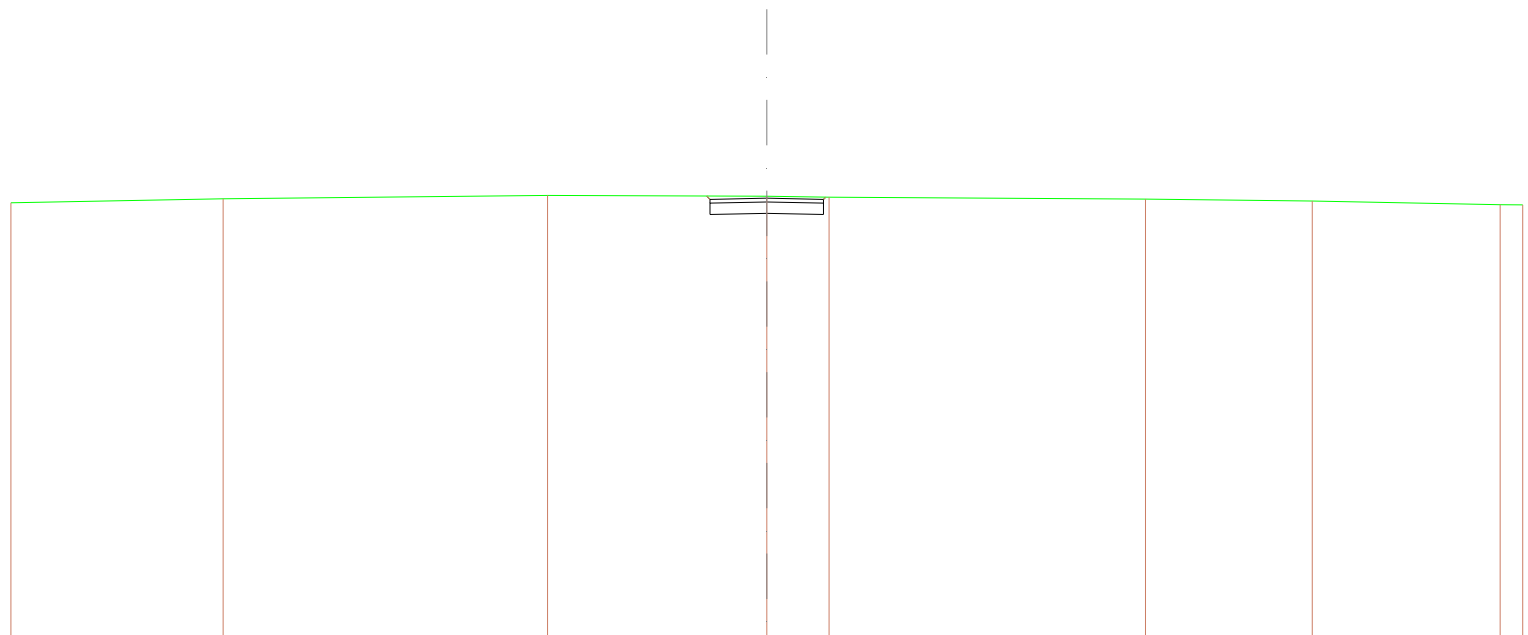
SCALA 1:200

QT.RIF. 420,085

QUOTE TERRENO	431,727	431,682	432,000	432,000	431,689	431,688	431,726	431,673
DIST.PARZIALI TERRENO	9,081	7,826	3,314	9,066	3,604	5,185	2,178	
QUOTE PROGETTO								
DIST.PARZIALI PROGETTO			1,600	1,500				
QUOTE FINITO								
DIST. PARZIALI FINITO			1,600	1,500				

SCAVI E BONIFICHE	
STERRO	1,394 m ²
RILEVATI	
TERRENO VEGETALE	0,208 m
SOVRASTRUTTURA STRADALE	
STRATO DI USURA	3,000 m
CASSONETTO	3,000 m

SEZIONE N.: 11
 QT. PROGETTO: 431,524
 DIST.PROG.: 118,751
 DIST.PREC.: 12,985
 DIST.SUCC.: 6,249



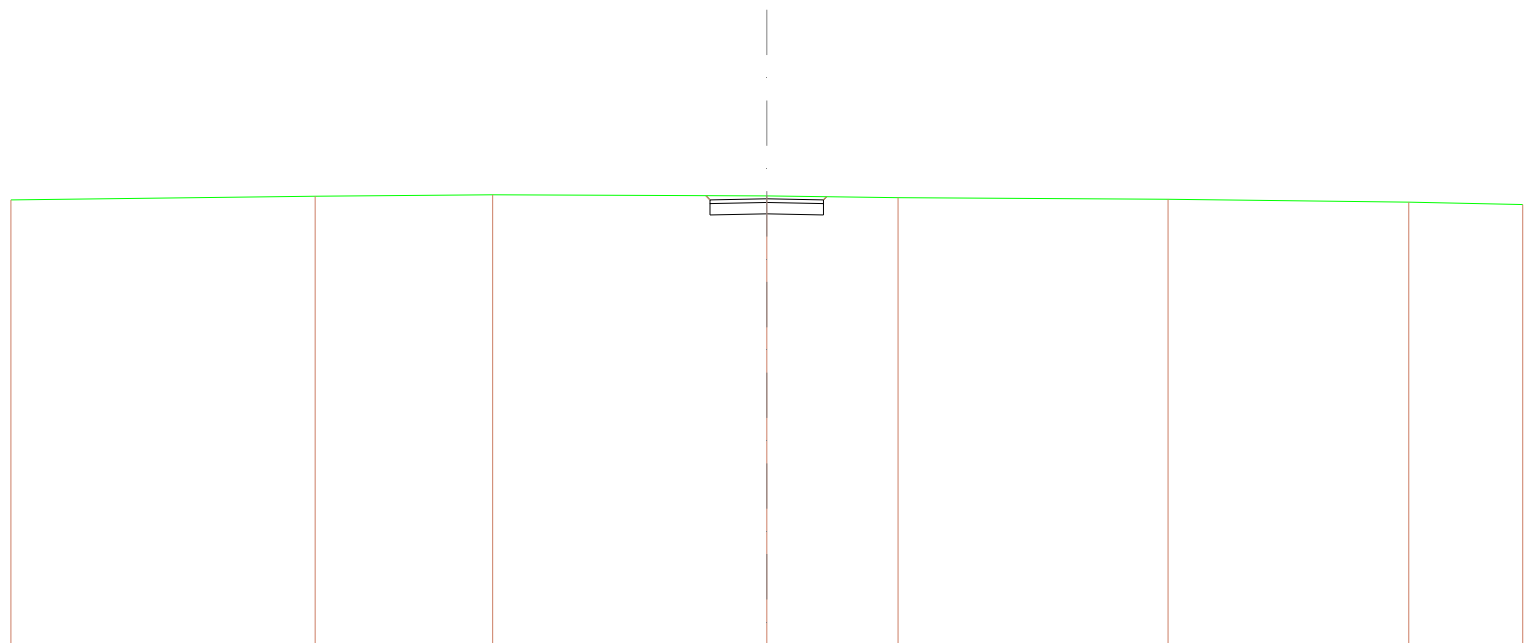
SCALA 1:200

QT.RIF. 419,647

QUOTE TERRENO	431,405	431,608	431,600	431,676	431,661	431,603	431,460	431,364	431,349
DIST.PARZIALI TERRENO	5,616	8,556	5,800	1,848	6,372	4,412	4,972	0,987	
QUOTE PROGETTO									
DIST.PARZIALI PROGETTO									
QUOTE FINITO									
DIST. PARZIALI FINITO									

SCAVI E BONIFICHE	
STERRO	1,463 m ²
RILEVATI	
TERRENO VEGETALE	0,271 m
SOVRASTRUTTURA STRADALE	
STRATO DI USURA	3,000 m
CASSONETTO	3,000 m

SEZIONE N.: 12
 QT. PROGETTO: 431,295
 DIST.PROG.: 125,000
 DIST.PREC.: 6,249
 DIST.SUCC.: 18,751



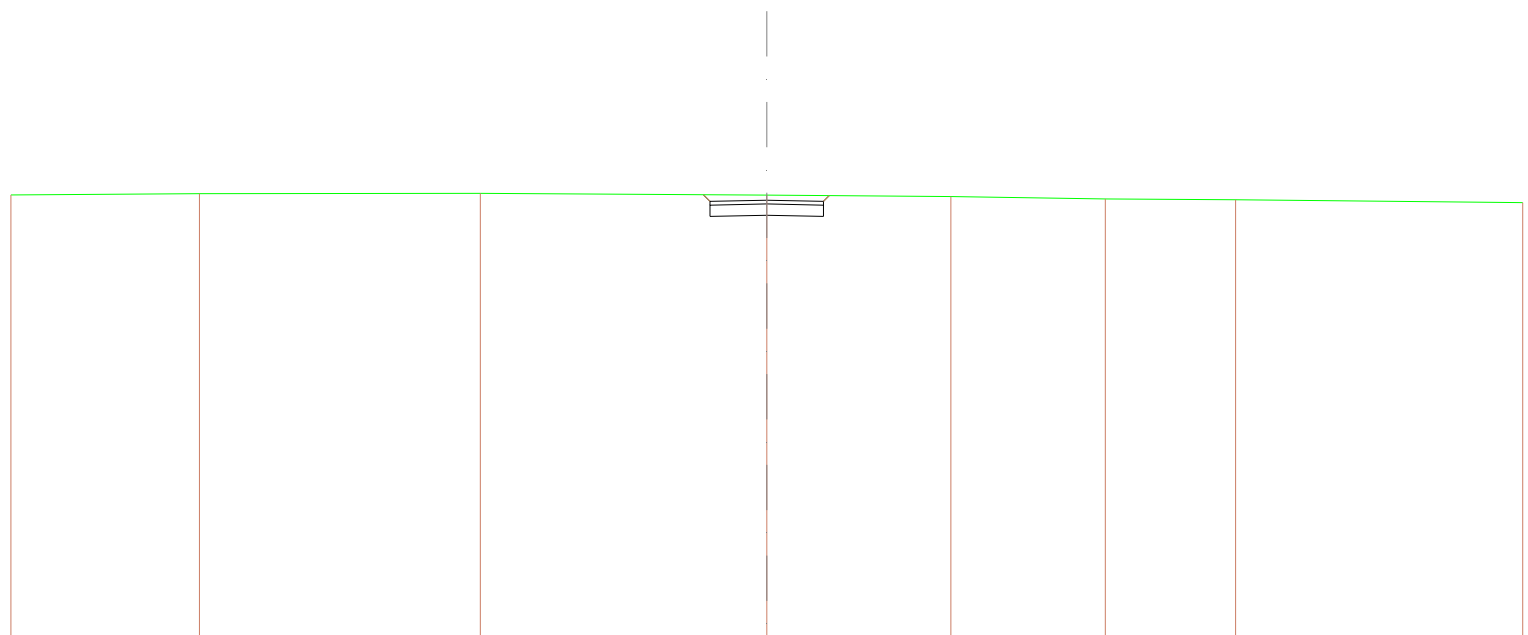
SCALA 1:200

QT.RIF. 419,431

QUOTE TERRENO	431,283	431,282	431,283	431,283	431,283	431,282	431,285	431,140
DIST.PARZIALI TERRENO	8,062	4,894	7,263	3,475	7,142	6,371	3,013	
QUOTE PROGETTO								
DIST.PARZIALI PROGETTO								
QUOTE FINITO								
DIST. PARZIALI FINITO								

SCAVI E BONIFICHE	
STERRO	1,676 m ²
RILEVATI	
TERRENO VEGETALE	0,464 m
SOVRASTRUTTURA STRADALE	
STRATO DI USURA	3,000 m
CASSONETTO	3,000 m

SEZIONE N.: 13
 QT. PROGETTO: 430,608
 DIST.PROG.: 143,751
 DIST.PREC.: 18,751
 DIST.SUCC.: 6,249



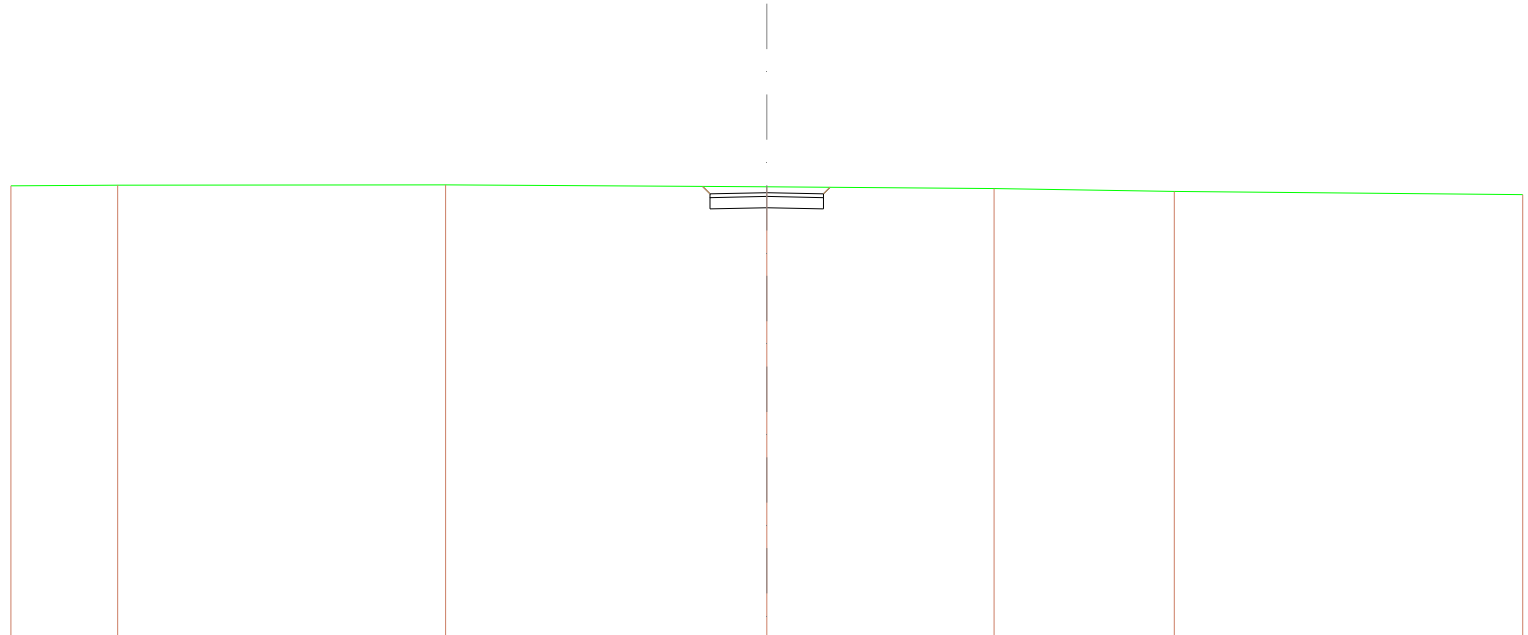
SCALA 1:200

QT.RIF. 418,783

QUOTE TERRENO	430,748	430,781	430,788	430,743	430,708	430,698	430,619	430,643
DIST.PARZIALI TERRENO	4,980	7,431	7,578	4,872	4,084	3,448	7,584	
QUOTE PROGETTO								
DIST.PARZIALI PROGETTO	<div style="display: flex; justify-content: space-around; align-items: center;"> <div style="text-align: center;"> <p>430,728 430,178 430,578</p> <p>1,500</p> </div> <div style="text-align: center;"> <p>430,208 430,178 430,578 430,731</p> <p>1,500</p> </div> </div>							
QUOTE FINITO								
DIST. PARZIALI FINITO	<div style="display: flex; justify-content: space-around; align-items: center;"> <div style="text-align: center;"> <p>430,728 430,578</p> <p>1,500</p> </div> <div style="text-align: center;"> <p>430,608 430,578 430,731</p> <p>1,500</p> </div> </div>							

SCAVI E BONIFICHE	
STERRO	1,746 m ²
RILEVATI	
TERRENO VEGETALE	0,523 m
SOVRASTRUTTURA STRADALE	
STRATO DI USURA	3,000 m
CASSONETTO	3,000 m

SEZIONE N.: 14
 QT. PROGETTO: 430,379
 DIST.PROG.: 150,000
 DIST.PREC.: 6,249
 DIST.SUCC.: 18,751



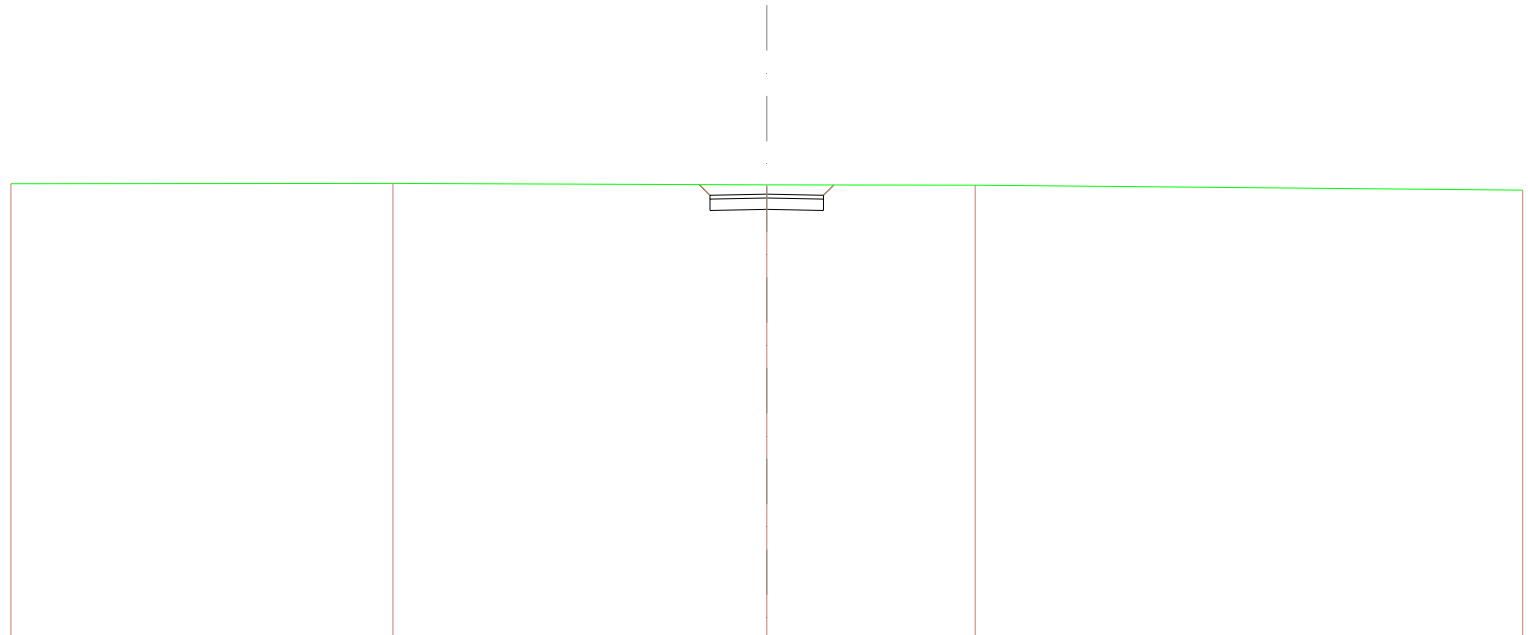
SCALA 1:200

QT.RIF. 418,567

QUOTE TERRENO	430,080	430,077	430,085	430,085	430,089	430,411	430,028
DIST.PARZIALI TERRENO	2,824	6,676	6,489	6,015	4,768	9,217	
QUOTE PROGETTO				429,545 430,349 430,349	429,079	429,049 430,349 430,022	
DIST.PARZIALI PROGETTO				1,500	1,500		
QUOTE FINITO				430,545 430,349	430,079	430,349 430,022	
DIST. PARZIALI FINITO				1,500	1,500		

SCAVI E BONIFICHE	
STERRO	2,066 m ²
RILEVATI	
TERRENO VEGETALE	0,789 m
SOVRASTRUTTURA STRADALE	
STRATO DI USURA	3,000 m
CASSONETTO	3,000 m

SEZIONE N.: 15
 QT. PROGETTO: 429,692
 DIST.PROG.: 168,751
 DIST.PREC.: 18,751
 DIST.SUCC.: 5,234



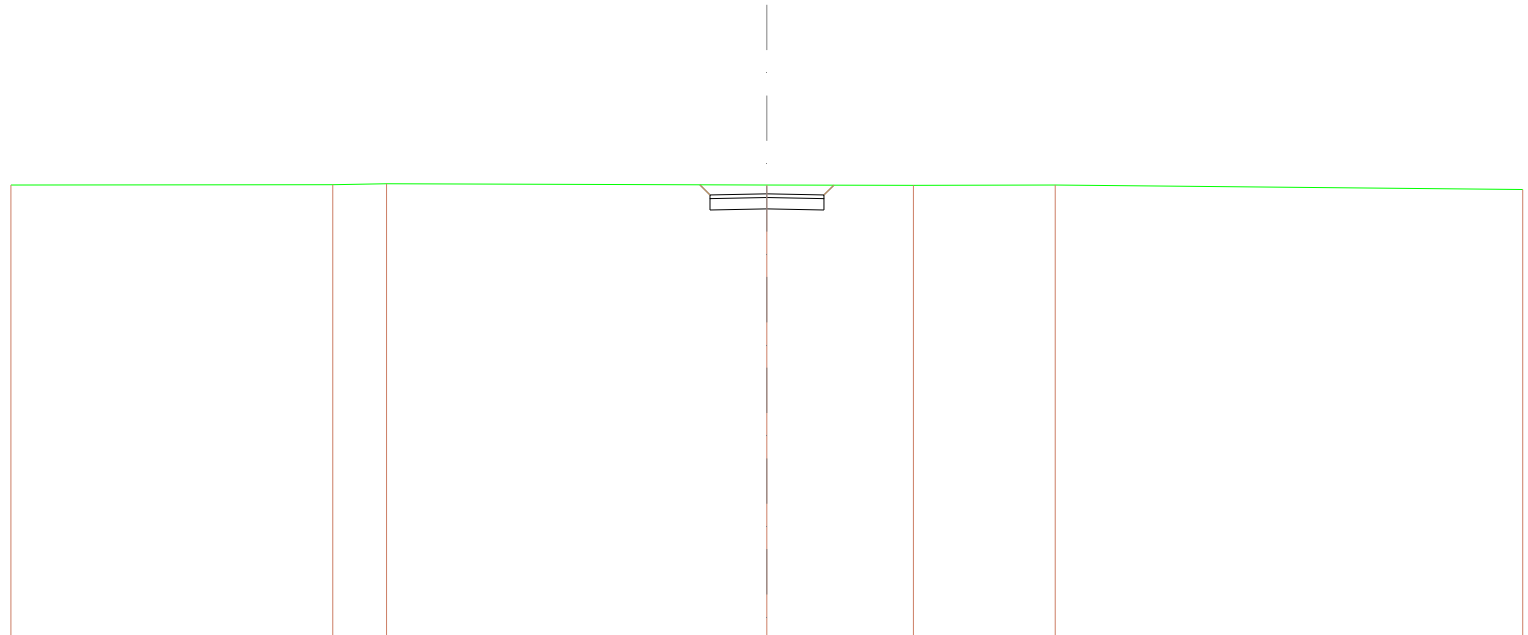
SCALA 1:200

QT.RIF. 417,919

QUOTE TERRENO	429,808	429,877	429,898	429,929	429,787
DIST.PARZIALI TERRENO	10,110	9,890	5,515	14,485	
QUOTE PROGETTO			429,946 429,292 429,962	429,292 429,962 429,936	
DIST.PARZIALI PROGETTO			1,500	1,500	
QUOTE FINITO			429,946 429,962	429,962 429,962 429,936	
DIST. PARZIALI FINITO			1,500	1,500	

SCAVI E BONIFICHE	
STERRO	2,022 m²
RILEVATI	
TERRENO VEGETALE	0,745 m
SOVRASTRUTTURA STRADALE	
STRATO DI USURA	3,015 m
CASSONETTO	3,015 m

SEZIONE N.: 16
 QT. PROGETTO: 429,500
 DIST.PROG.: 173,985
 DIST.PREC.: 5,234
 DIST.SUCC.: 2,663




SCALA 1:200

QT.RIF. 417,717

QUOTE TERRENO	429,731	429,738	429,784	429,732	429,725	429,732	429,615
DIST.PARZIALI TERRENO	8,517	1,422	10,061	3,879	3,754	12,367	
QUOTE PROGETTO				429,738 429,070 429,470	429,100	429,470 429,070 429,729	
DIST.PARZIALI PROGETTO				1,800	1,515		
QUOTE FINITO				429,738 429,470	429,500	429,470 429,729	
DIST. PARZIALI FINITO				1,800	1,515		

SCAVI E BONIFICHE	
STERRO	7,427 m ²
RILEVATI	
TERRENO VEGETALE	0,700 m
SOVRASTRUTTURA STRADALE	
STRATO DI USURA	12,116 m
CASSONETTO	12,116 m

SEZIONE N.: 17
 QT. PROGETTO: 429,500
 DIST.PROG.: 176,648
 DIST.PREC.: 2,663
 DIST.SUCC.: 20,540



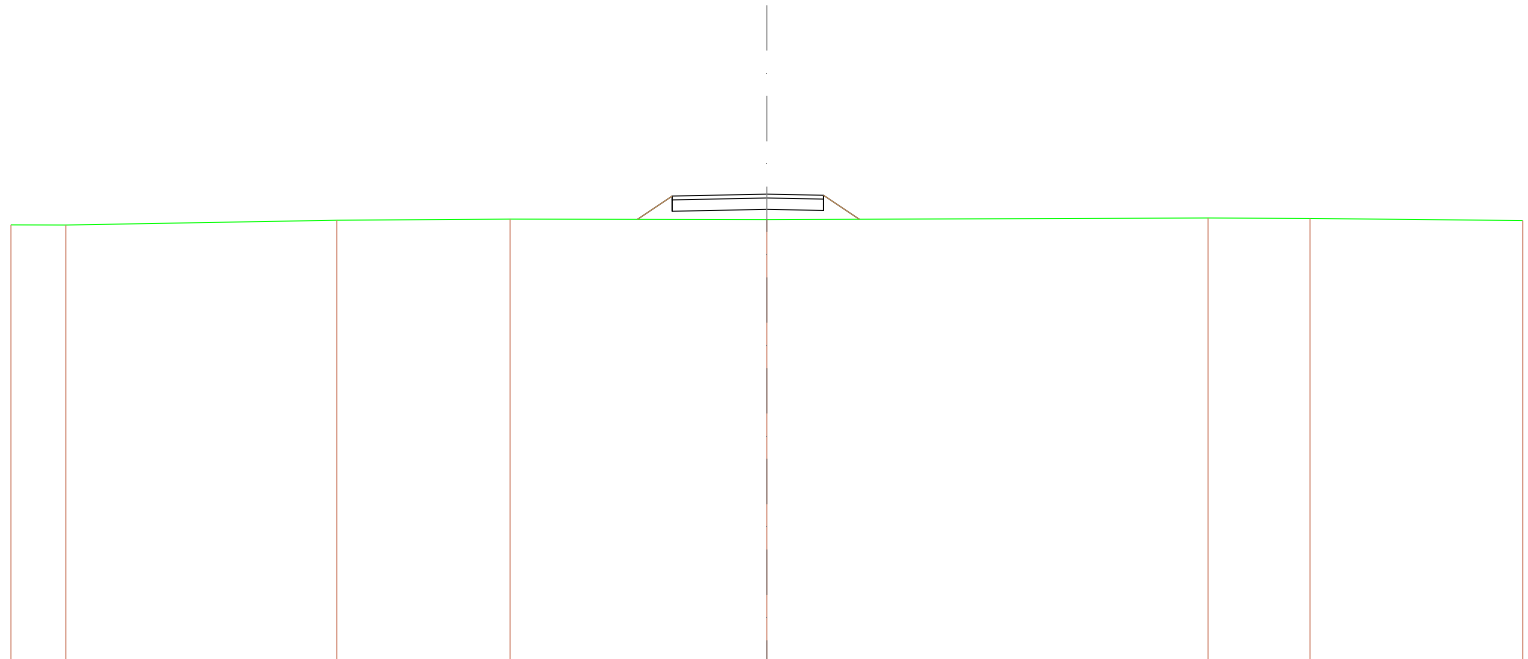
SCALA 1:200

QT.RIF. 417,582

QUOTE TERRENO	429,610	429,618	429,685	429,627	429,621	429,682	429,682
DIST.PARZIALI TERRENO	7,706	2,082	10,212	3,396	5,070	11,698	
QUOTE PROGETTO				429,634 429,449 429,048	429,100	429,009 429,309 429,616	
DIST.PARZIALI PROGETTO				2,662	9,654	0,669	
QUOTE FINITO				429,634 429,449	429,000	429,309 429,616	
DIST. PARZIALI FINITO				2,662	9,654	0,669	

RILEVATI	
RILEVATO	1,578 m ²
TERRENO VEGETALE	2,250 m
SOVRASTRUTTURA STRADALE	
STRATO DI USURA	4,000 m
CASSONETTO	4,000 m

SEZIONE N.: 18
 QT. PROGETTO: 429,500
 DIST.PROG.: 197,188
 DIST.PREC.: 20,540



SCALA 1:200

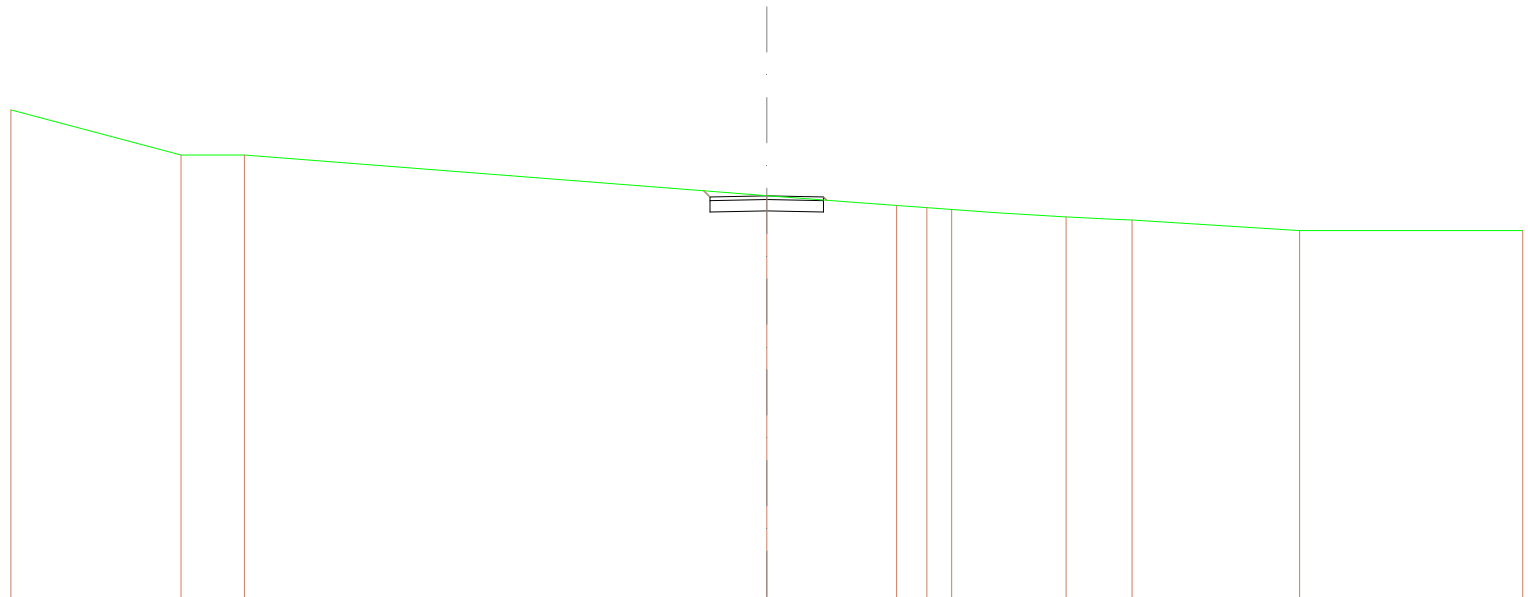
QT.RIF. 417,093

QUOTE TERRENO		428,887	428,888		428,811		428,838		428,828		428,870		428,838		428,802
DIST.PARZIALI TERRENO		1,463		7,171		4,684		6,793		11,877		2,887		5,828	
QUOTE PROGETTO								428,884	428,880	428,880	428,880	428,880	428,880	428,880	
DIST.PARZIALI PROGETTO								0,924	2,500		1,500	0,948			
QUOTE FINITO								428,884	428,880	428,880	428,880	428,880	428,880		
DIST. PARZIALI FINITO								0,924	2,500		1,500	0,948			

Asse 3

SCAVI E BONIFICHE	
STERRO	1,263 m ²
RILEVATI	
RILEVATO	0,004 m ²
TERRENO VEGETALE	0,356 m
SOVRASTRUTTURA STRADALE	
STRATO DI USURA	3,000 m
CASSONETTO	3,000 m

SEZIONE N.: 1
 QT. PROGETTO: 386,920
 DIST.PROG.: 0,000
 DIST.SUCC.: 23,638



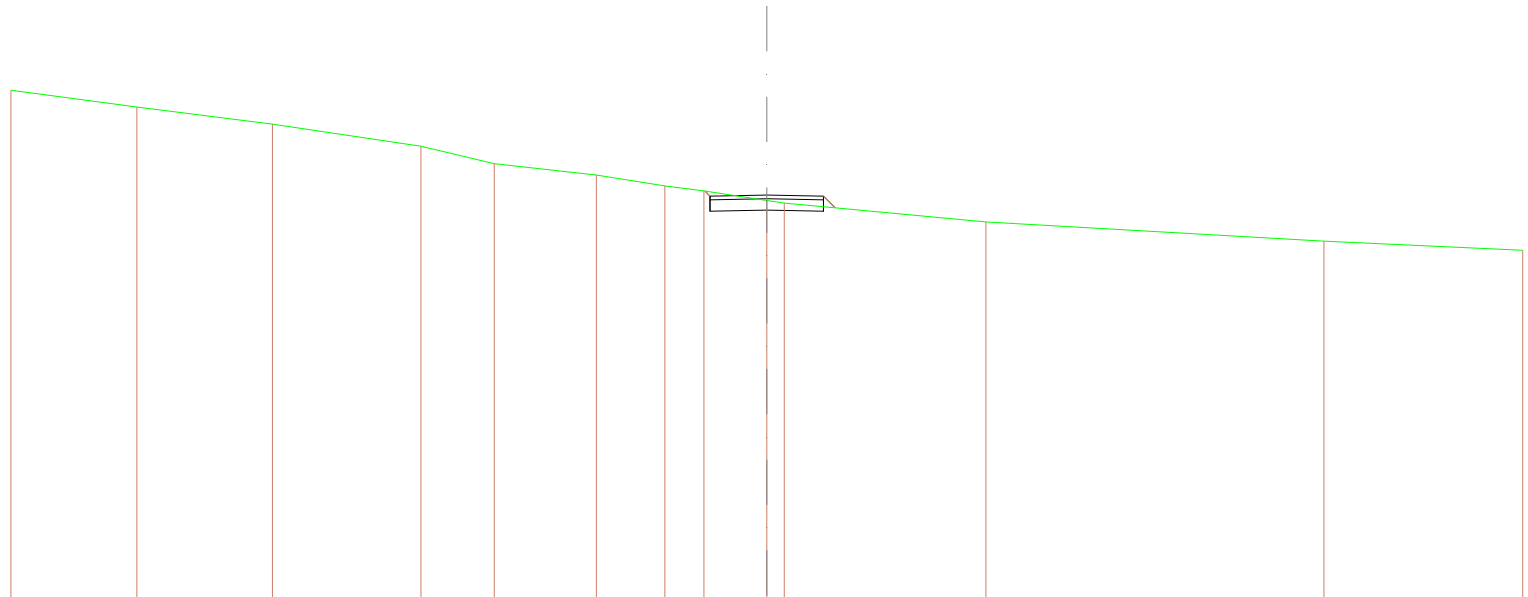
SCALA 1:200

QT.RIF. 376,196

QUOTE TERRENO	386,182	386,000	386,000	386,822	386,698	386,612	386,654	386,369	386,280	386,000	386,000
DIST.PARZIALI TERRENO	4,503	1,675	13,621	3,435	0,882	0,885	3,028	1,745	4,431	5,903	
QUOTE PROGETTO					387,052 387,052 386,890	386,620	386,650 386,650 386,480 386,500				
DIST.PARZIALI PROGETTO					1,500	1,500					
QUOTE FINITO					387,052 386,280	386,620	386,690 386,690 386,480 386,500				
DIST. PARZIALI FINITO					1,500	1,500					

SCAVI E BONIFICHE	
STERRO	0,849 m ²
RILEVATI	
RILEVATO	0,044 m ²
TERRENO VEGETALE	0,625 m
SOVRASTRUTTURA STRADALE	
STRATO DI USURA	3,000 m
CASSONETTO	3,000 m

SEZIONE N.: 2
 QT. PROGETTO: 388,713
 DIST.PROG.: 23,638
 DIST.PREC.: 23,638
 DIST.SUCC.: 2,041



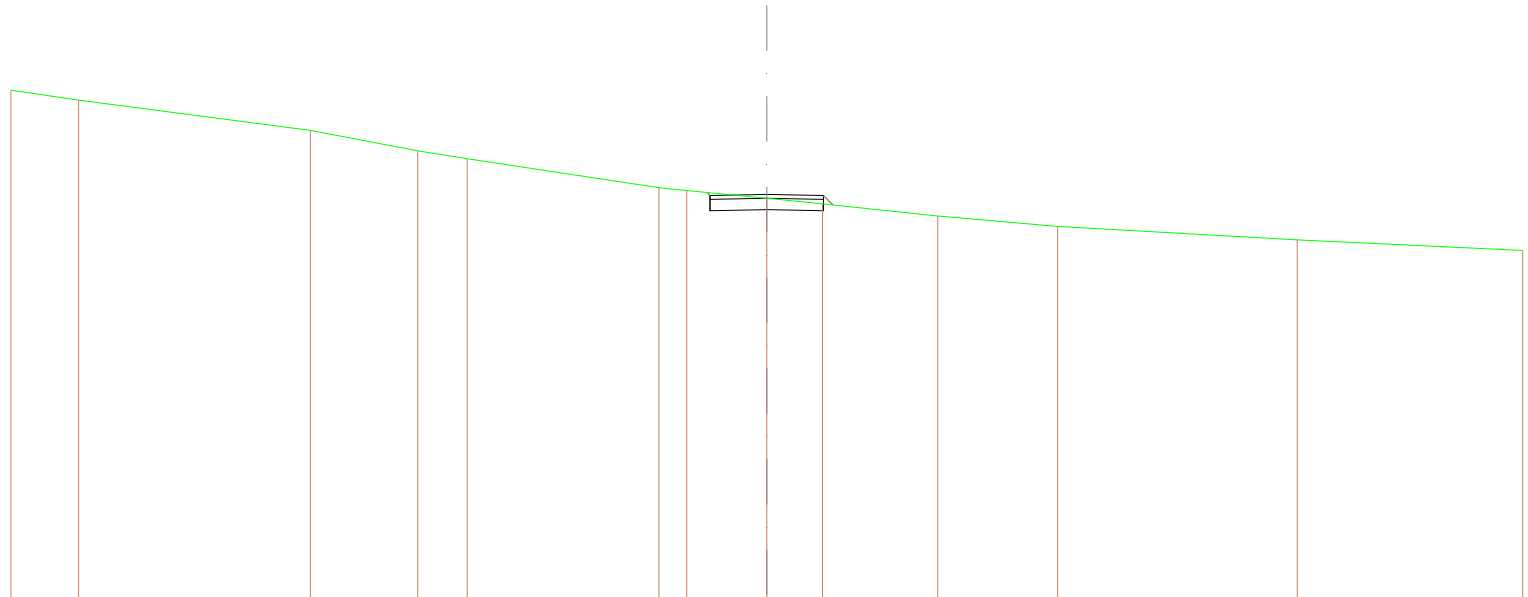
SCALA 1:200

QT.RIF. 377,966

QUOTE TERRENO	381,485	381,028	380,698	380,000	388,542	389,239	388,881	388,620	388,507	388,488	388,000	387,488	387,248
DIST.PARZIALI TERRENO	3,332	3,688	3,930	1,940	2,701	1,814	1,031	1,985	0,483	5,336	8,942	5,259	
QUOTE PROGETTO													
DIST.PARZIALI PROGETTO								1,800	1,500	0,216			
QUOTE FINITO													
DIST. PARZIALI FINITO								1,800	1,500	0,216			

SCAVI E BONIFICHE	
STERRO	0,939 m ²
RILEVATI	
RILEVATO	0,028 m ²
TERRENO VEGETALE	0,464 m
SOVRASTRUTTURA STRADALE	
STRATO DI USURA	3,000 m
CASSONETTO	3,000 m

SEZIONE N.: 3
 QT. PROGETTO: 388,846
 DIST.PROG.: 25,679
 DIST.PREC.: 2,041
 DIST.SUCC.: 0,514



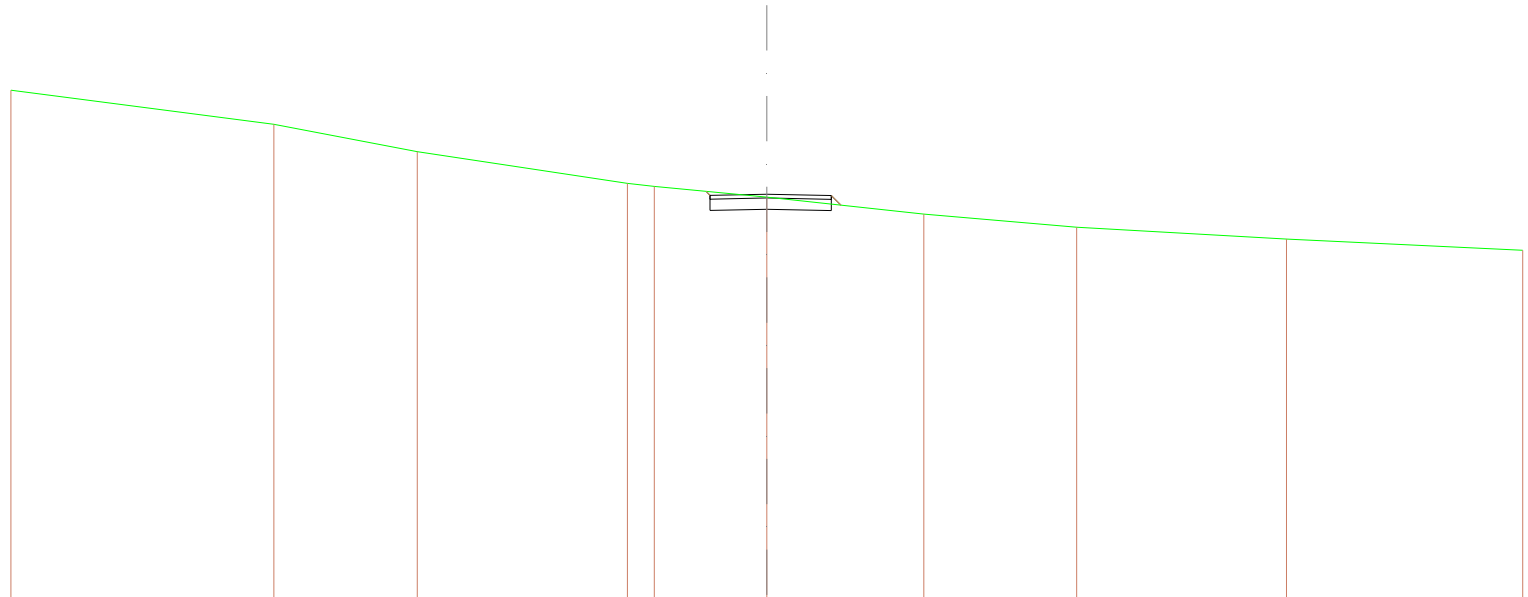
SCALA 1:200

QT.RIF. 378,086

QUOTE TERRENO	381,605	381,643		380,542	380,000	389,790		389,027	388,947	388,745	388,997	388,274	388,000	387,643	387,387
DIST.PARZIALI TERRENO	1,791	6,135	2,838	1,309	5,074	0,787	2,117	1,473	3,052	3,169	6,342	5,984			
QUOTE PROGETTO															
DIST.PARZIALI PROGETTO									1,500	1,500					
QUOTE FINITO															
DIST. PARZIALI FINITO									1,500	1,500					

SCAVI E BONIFICHE	
STERRO	1,039 m ²
RILEVATI	
RILEVATO	0,029 m ²
TERRENO VEGETALE	0,510 m
SOVRASTRUTTURA STRADALE	
STRATO DI USURA	3,207 m
CASSONETTO	3,207 m

SEZIONE N.: 4
 QT. PROGETTO: 388,874
 DIST.PROG.: 26,192
 DIST.PREC.: 0,514
 DIST.SUCC.: 1,237



SCALA 1:200

QT.RIF. 378,108

QUOTE TERRENO	381,625	380,723	380,002	388,180	388,080	388,715	388,949	388,000	387,888	387,890
DIST.PARZIALI TERRENO		6,957	3,797	6,557	0,74	2,975	4,154	4,048	5,551	6,248
QUOTE PROGETTO										
DIST.PARZIALI PROGETTO										
QUOTE FINITO										
DIST. PARZIALI FINITO										

388,949
 388,944
 388,944
 388,444
 388,444
 388,474
 388,859
 388,759
 388,759
 388,854

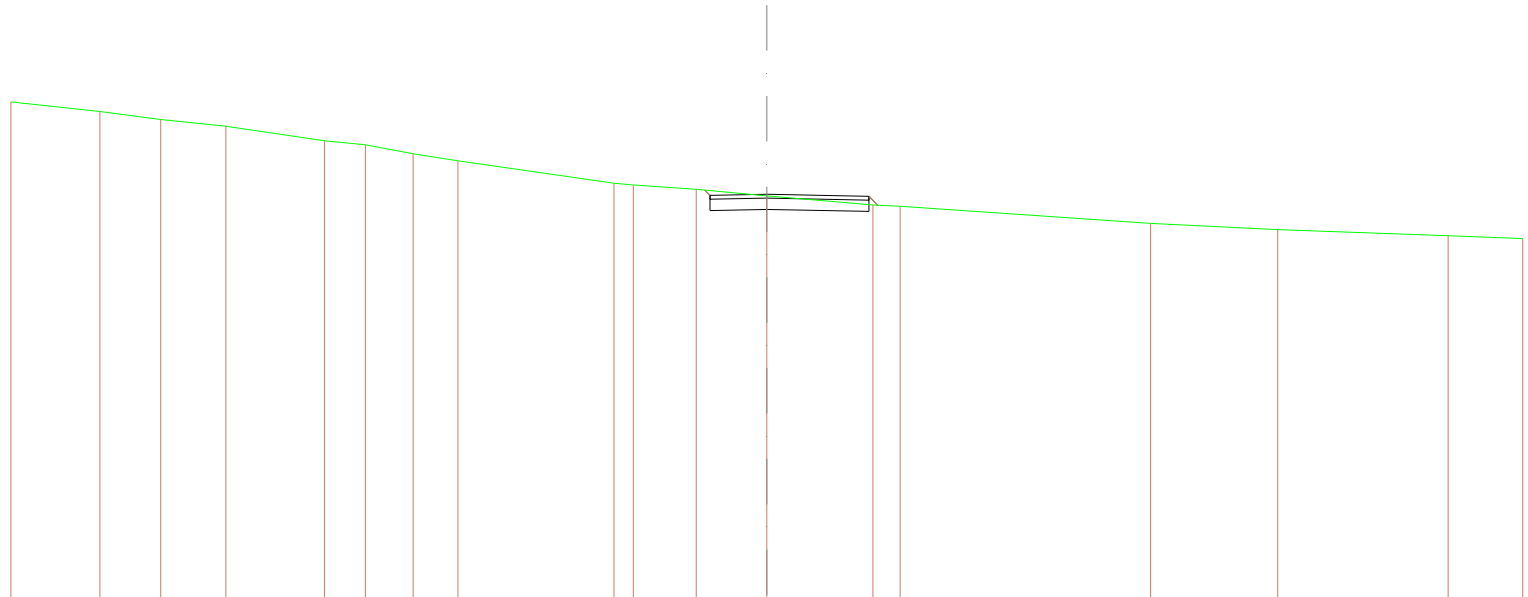
388,949
 388,944
 388,874
 388,859
 388,854

1,800 1,707

1,800 1,707

SCAVI E BONIFICHE	
STERRO	1,395 m ²
RILEVATI	
RILEVATO	0,027 m ²
TERRENO VEGETALE	0,534 m
SOVRASTRUTTURA STRADALE	
STRATO DI USURA	4,203 m
CASSONETTO	4,203 m

SEZIONE N.: 5
 QT. PROGETTO: 388,928
 DIST.PROG.: 27,429
 DIST.PREC.: 1,237
 DIST.SUCC.: 0,031



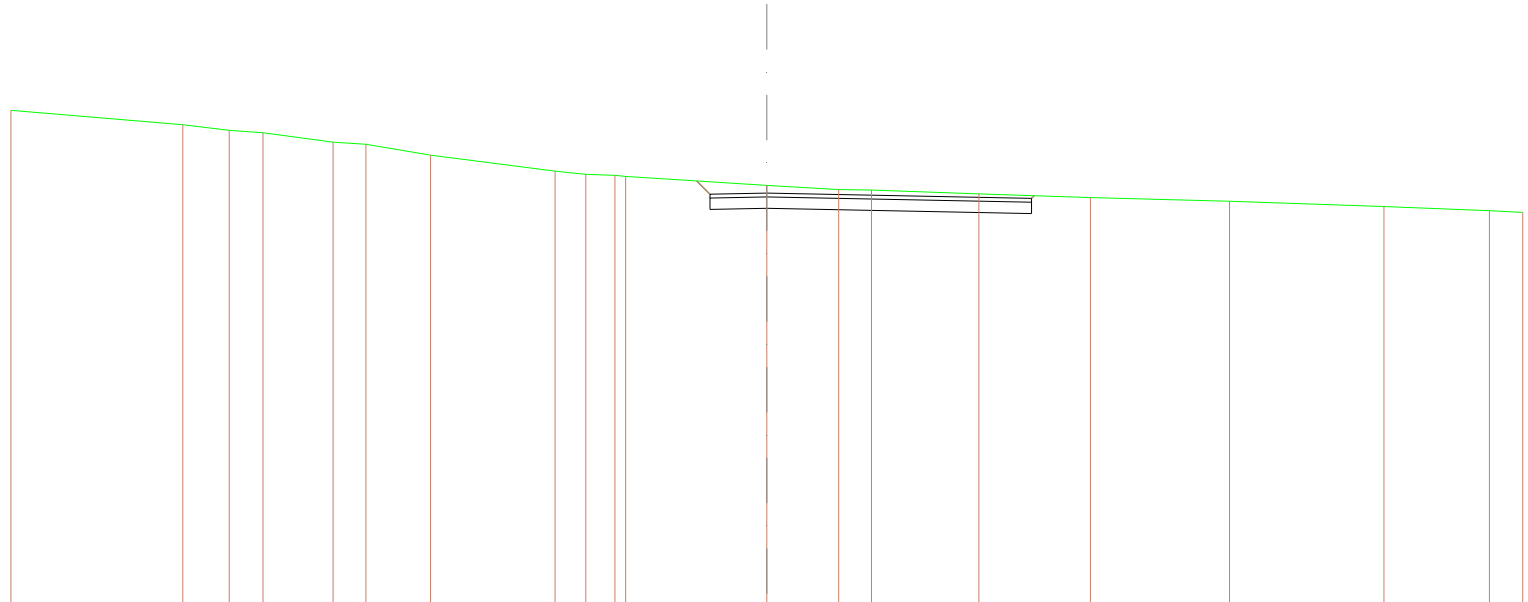
SCALA 1:200

QT.RIF. 378,163

QUOTE TERRENO	381,271	381,118	380,807	380,728	380,348	380,227	380,000	380,814	380,221	380,173	380,090	380,085	380,643	380,610	380,188	387,884	387,834	387,798
DIST.PARZIALI TERRENO	2,368	1,605	1,728	2,808	1,085	1,264	1,182	4,132	0,711	1,684	1,866	2,808	0,721	6,827	3,388	4,507	1,973	
QUOTE PROGETTO																		
DIST.PARZIALI PROGETTO											1,600	2,708						
QUOTE FINITO																		
DIST. PARZIALI FINITO											1,600	2,708						

SCAVI E BONIFICHE	
STERRO	4,747 m ²
RILEVATI	
TERRENO VEGETALE	0,598 m
SOVRASTRUTTURA STRADALE	
STRATO DI USURA	8,508 m
CASSONETTO	8,508 m

SEZIONE N.: 8
 QT. PROGETTO: 388,997
 DIST.PROG.: 30,442
 DIST.PREC.: 1,715
 DIST.SUCC.: 9,584



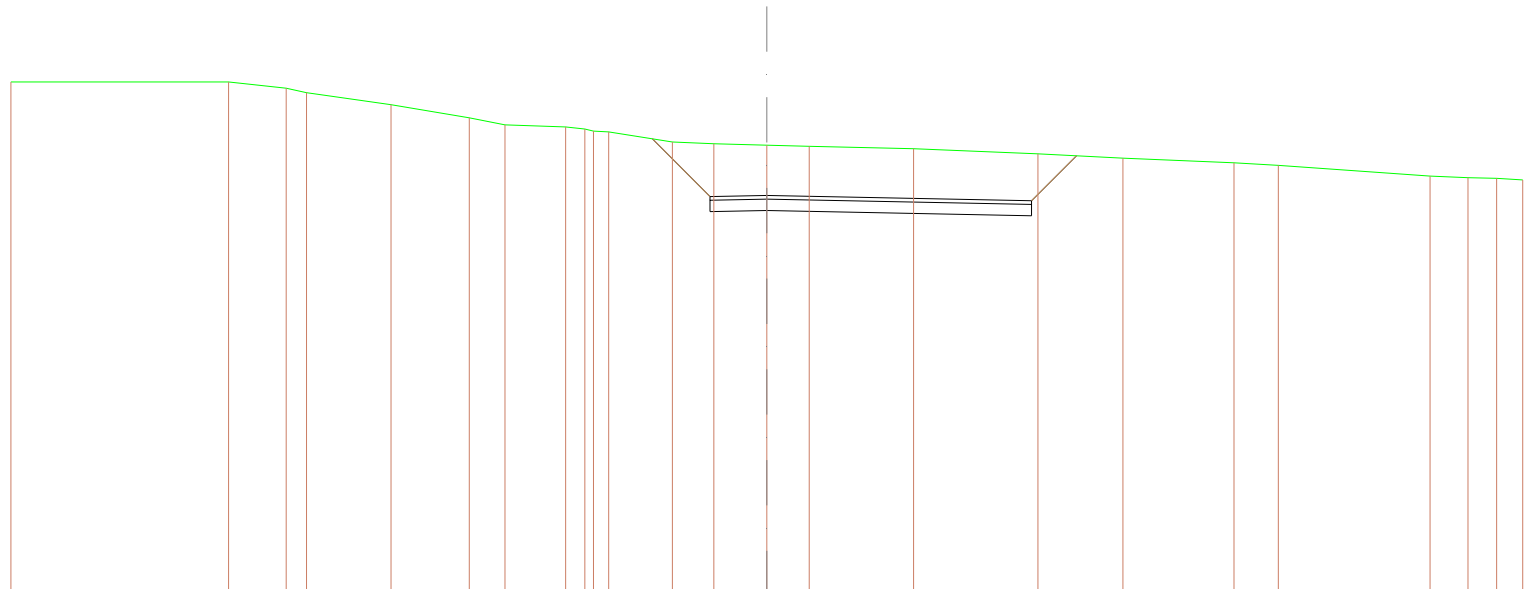
SCALA 1:200

QT.RIF. 378,122

QUOTE TERRENO	391,188	390,807	390,699	390,694	390,544	390,291	390,000	389,878	389,864	389,467	389,438	389,201	389,091	389,079	389,079	389,079	388,764	388,644	388,634	388,485	
DIST.PARZIALI TERRENO	4,660	1,227	0,894	1,867	0,894	1,712	3,298	0,811	0,772	3,735	1,902	0,871	2,840	2,862	3,679	4,084	2,768	0,978			
QUOTE PROGETTO																					
DIST.PARZIALI PROGETTO										0,981	1,600		7,008								
QUOTE FINITO																					
DIST. PARZIALI FINITO										0,981	1,600		7,008								

SCAVI E BONIFICHE	
STERRO	16,361 m ²
RILEVATI	
TERRENO VEGETALE	3,841 m
SOVRASTRUTTURA STRADALE	
STRATO DI USURA	8,507 m
CASSONETTO	8,507 m

SEZIONE N.: 9
 QT. PROGETTO: 389,000
 DIST.PROG.: 40,026
 DIST.PREC.: 9,584



SCALA 1:200

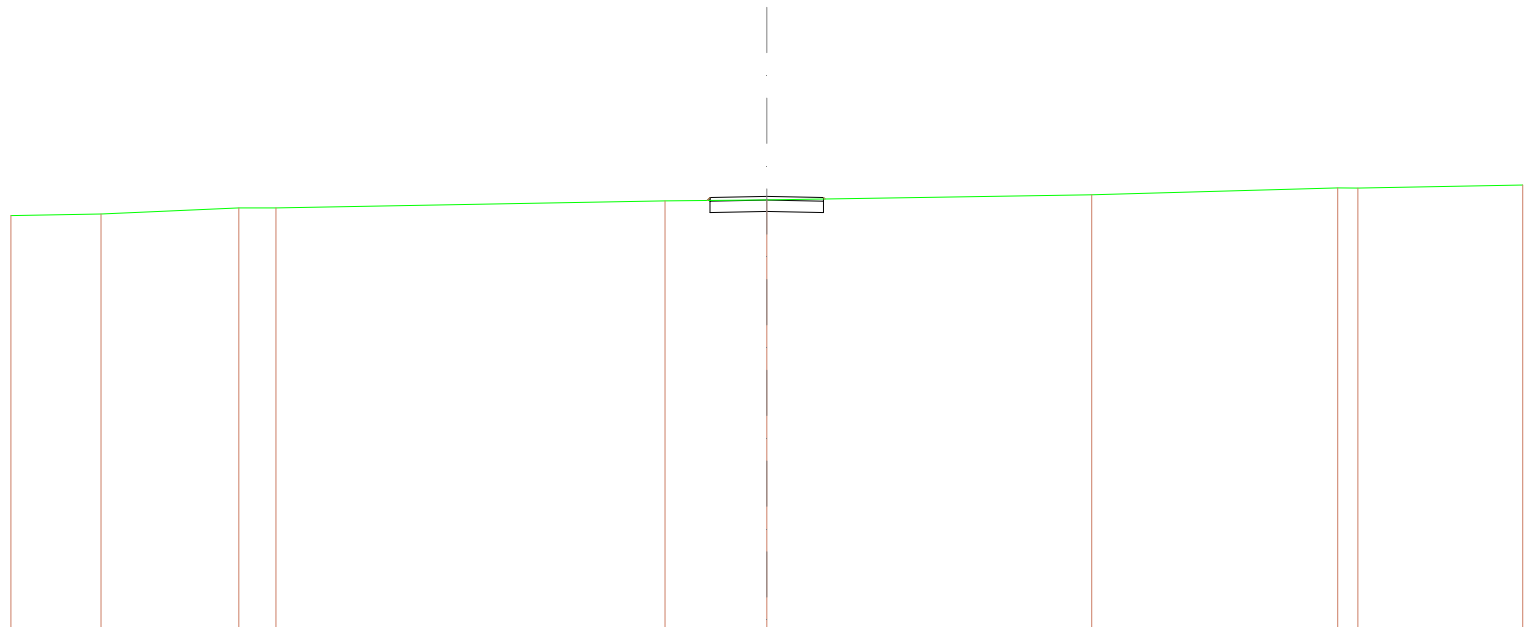
QT.RIF. 378,530

QUOTE TERRENO	382,000	382,000	381,688	381,719	381,402	381,084	380,848	380,610	380,788	380,701	380,681	380,413	380,348	380,330	380,298	380,237	380,101	380,087	380,084	380,785	380,612	380,470	380,482	380,412	
DIST.PARZIALI TERRENO	5,769	1,528	0,388	2,296	2,088	0,945	1,607	0,268	0,420	1,686	1,086	1,400	1,122	2,785	3,288	2,251	2,836	1,173	4,015	1,005	0,789	0,388			
QUOTE PROGETTO												380,487	380,570	380,570	380,000		380,080	380,480	380,049						
DIST.PARZIALI PROGETTO												1,527	1,500	7,007			1,188								
QUOTE FINITO												380,487	380,570	380,000			380,080	380,049							
DIST. PARZIALI FINITO												1,527	1,500	7,007			1,188								

Asse 4

SCAVI E BONIFICHE	
STERRO	0,972 m ²
RILEVATI	
RILEVATO	0,004 m ²
TERRENO VEGETALE	0,167 m
SOVRASTRUTTURA STRADALE	
STRATO DI USURA	3,000 m
CASSONETTO	3,000 m

SEZIONE N.: 1
 QT. PROGETTO: 416,306
 DIST.PROG.: 0,000
 DIST.SUCC.: 15,863



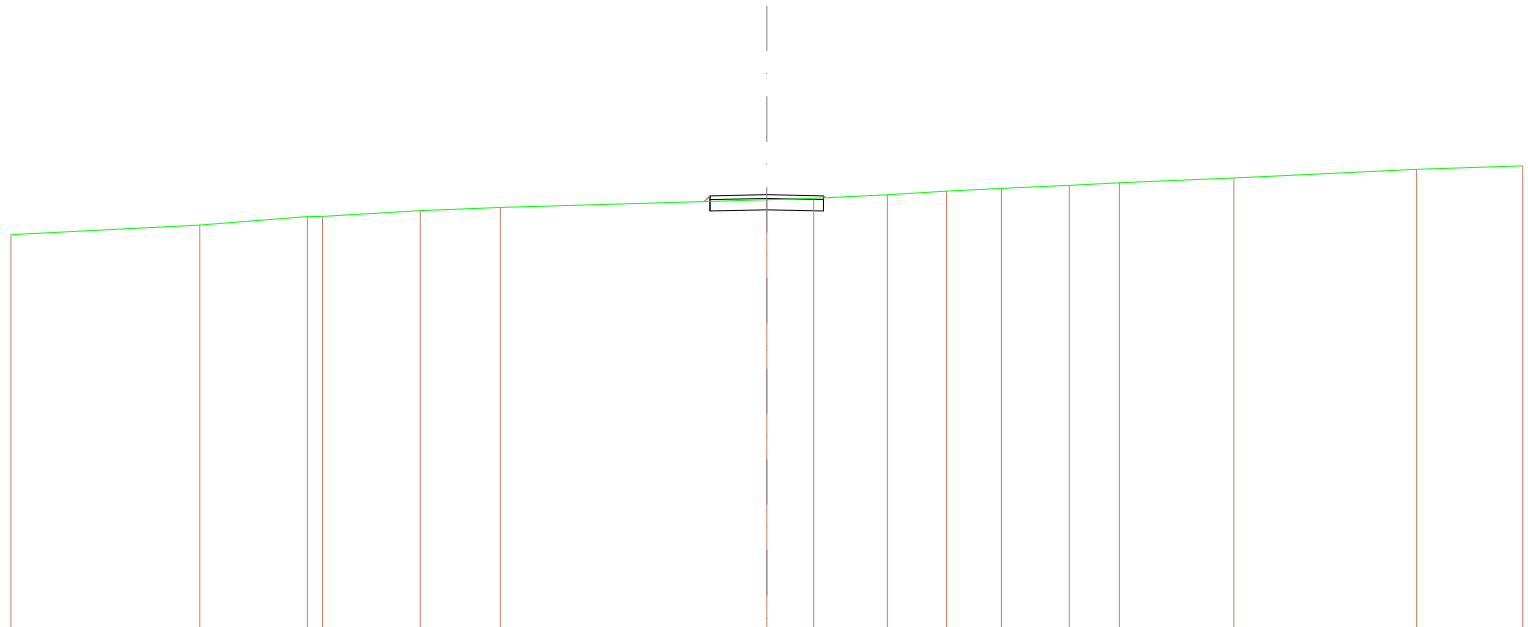
SCALA 1:200

QT.RIF. 404,802

QUOTE TERRENO	416,798	416,839	416,900	416,000	416,100	416,212	416,346	416,631	416,627	416,607
DIST.PARZIALI TERRENO	2,384	3,647	0,982	10,295	2,692	6,599	6,509	0,000	4,391	
QUOTE PROGETTO										
DIST.PARZIALI PROGETTO						1,500	1,500			
QUOTE FINITO										
DIST. PARZIALI FINITO						1,500	1,500			

SCAVI E BONIFICHE	
STERRO	0,850 m ²
RILEVATI	
RILEVATO	0,012 m ²
TERRENO VEGETALE	0,282 m
SOVRASTRUTTURA STRADALE	
STRATO DI USURA	3,000 m
CASSONETTO	3,000 m

SEZIONE N.: 2
 QT. PROGETTO: 415,004
 DIST.PROG.: 15,863
 DIST.PREC.: 15,863
 DIST.SUCC.: 9,137



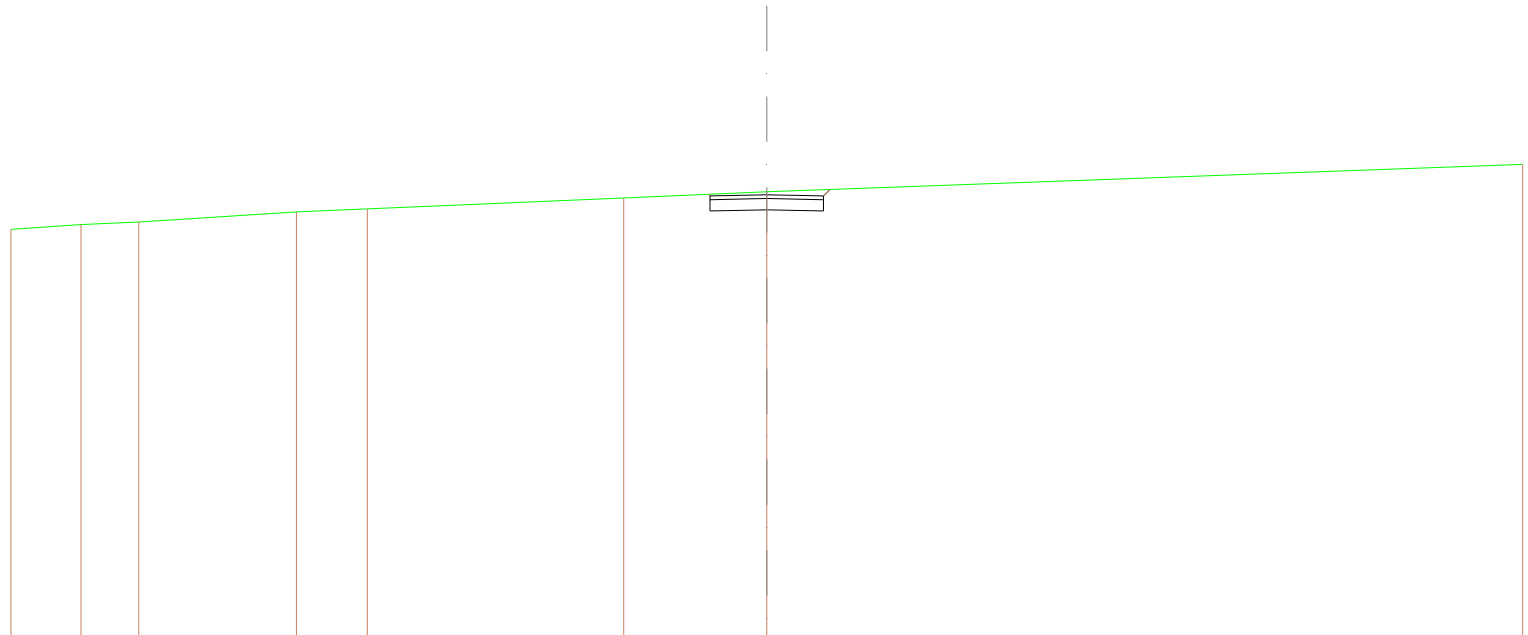
SCALA 1:200

QT.RIF. 403,457

QUOTE TERRENO	413,946	414,201	414,624 414,628	2,591	2,115	7,049	414,871	414,908	415,003	415,098	415,188	415,283	415,320	415,447	415,673	415,798
DIST.PARZIALI TERRENO		4,999	2,845	0,041			1,241	1,950	1,598	1,482	1,794	1,328	3,029	4,838	2,807	
QUOTE PROGETTO	414,824 414,874 414,874 414,874 414,824 415,004 414,874 414,874 414,874 414,824															
DIST.PARZIALI PROGETTO	1,500 1,500															
QUOTE FINITO	414,824 414,874 414,874 414,874 414,824 415,004 414,874 414,874 414,874 414,824															
DIST. PARZIALI FINITO	1,500 1,500															

SCAVI E BONIFICHE	
STERRO	1,489 m ²
RILEVATI	
TERRENO VEGETALE	0,299 m
SOVRASTRUTTURA STRADALE	
STRATO DI USURA	3,000 m
CASSONETTO	3,000 m

SEZIONE N.: 3
 QT. PROGETTO: 413,916
 DIST.PROG.: 25,000
 DIST.PREC.: 9,137
 DIST.SUCC.: 25,000



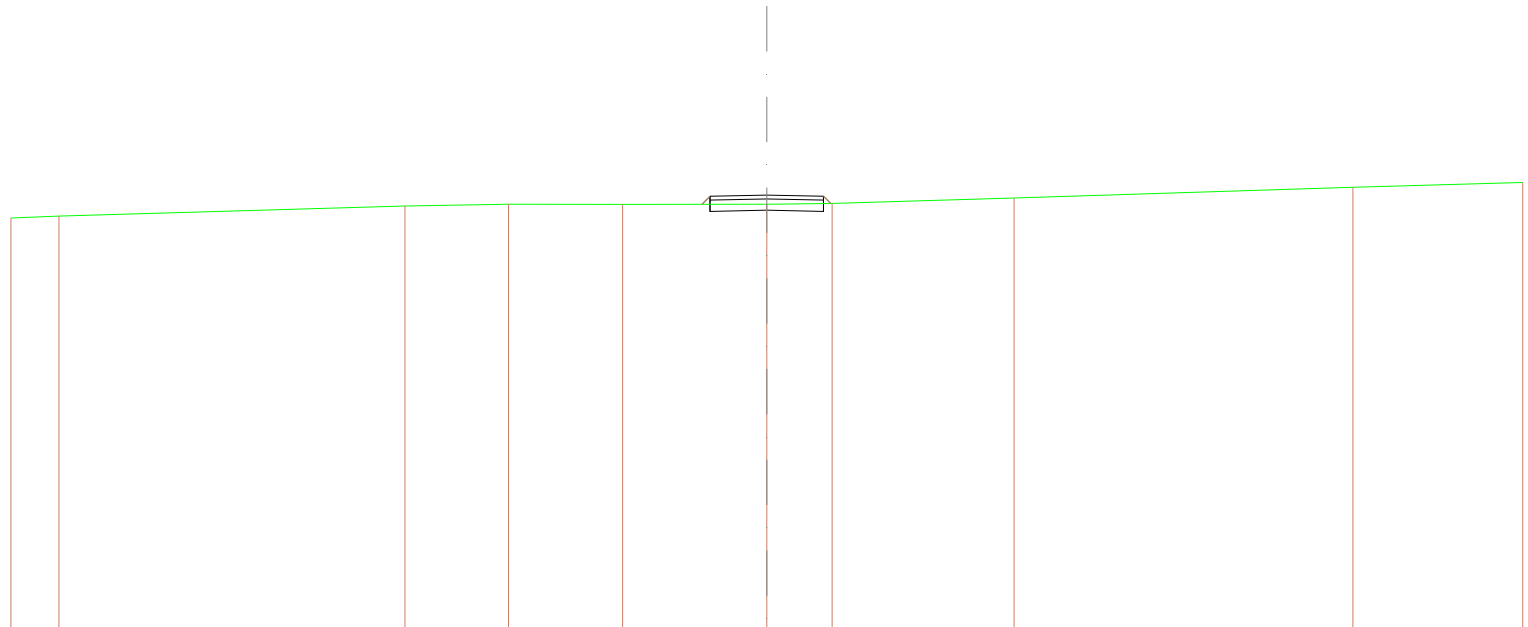
SCALA 1:200

QT.RIF. 402,159

QUOTE TERRENO	412,890	413,129	413,187	413,483	413,544	413,890	413,985	414,718
DIST.PARZIALI TERRENO	1,856	1,528	4,173	1,876	6,786	3,782	20,000	
QUOTE PROGETTO								
DIST.PARZIALI PROGETTO						1,500	1,500	
QUOTE FINITO								
DIST. PARZIALI FINITO						1,500	1,500	

SCAVI E BONIFICHE	
STERRO	0,535 m ²
RILEVATI	
RILEVATO	0,041 m ²
TERRENO VEGETALE	0,570 m
SOVRASTRUTTURA STRADALE	
STRATO DI USURA	3,000 m
CASSONETTO	3,000 m

SEZIONE N.: 5
 QT. PROGETTO: 407,962
 DIST.PROG.: 75,000
 DIST.PREC.: 25,000
 DIST.SUCC.: 16,444



SCALA 1:200

QT.RIF. 396,426

QUOTE TERRENO	407,564	407,408	407,574	407,721	407,717	407,721	407,742	407,895	408,170	408,297
DIST.PARZIALI TERRENO	1,273	9,166	2,740	3,019	3,812	1,730	4,814	8,963	4,493	
QUOTE PROGETTO										
DIST.PARZIALI PROGETTO										
QUOTE FINITO										
DIST. PARZIALI FINITO										

407,740
407,532
407,532
407,532
407,532
407,532
407,532
407,741


1,500 1,500

407,740
407,532
407,532
407,532
407,532
407,532
407,741

1,500 1,500

SCAVI E BONIFICHE	
STERRO	1,373 m ²
RILEVATI	
TERRENO VEGETALE	0,214 m
SOVRASTRUTTURA STRADALE	
STRATO DI USURA	3,000 m
CASSONETTO	3,000 m

SEZIONE N.: 7
 QT. PROGETTO: 405,225
 DIST.PROG.: 100,000
 DIST.PREC.: 8,556
 DIST.SUCC.: 25,000




SCALA 1:200

QT.RIF. 393,550

QUOTE TERRENO	404,941 404,987	405,033	405,101	405,188	405,257	405,295	405,281	405,317	405,443	405,708
DIST.PARZIALI TERRENO	0,791	3,462	2,791	6,104	1,863	1,887	3,372	3,825	3,836	12,239
QUOTE PROGETTO							405,238 405,186 405,195	404,925	404,795 405,189 405,204	
DIST.PARZIALI PROGETTO							1,500	1,500		
QUOTE FINITO							405,238 405,186	405,225	405,185 405,204	
DIST. PARZIALI FINITO							1,500	1,500		

SCAVI E BONIFICHE	
STERRO	1,802 m ²
RILEVATI	
TERRENO VEGETALE	0,585 m
SOVRASTRUTTURA STRADALE	
STRATO DI USURA	3,000 m
CASSONETTO	3,000 m

SEZIONE N.: 8
 QT. PROGETTO: 402,950
 DIST.PROG.: 125,000
 DIST.PREC.: 25,000
 DIST.SUCC.: 25,000



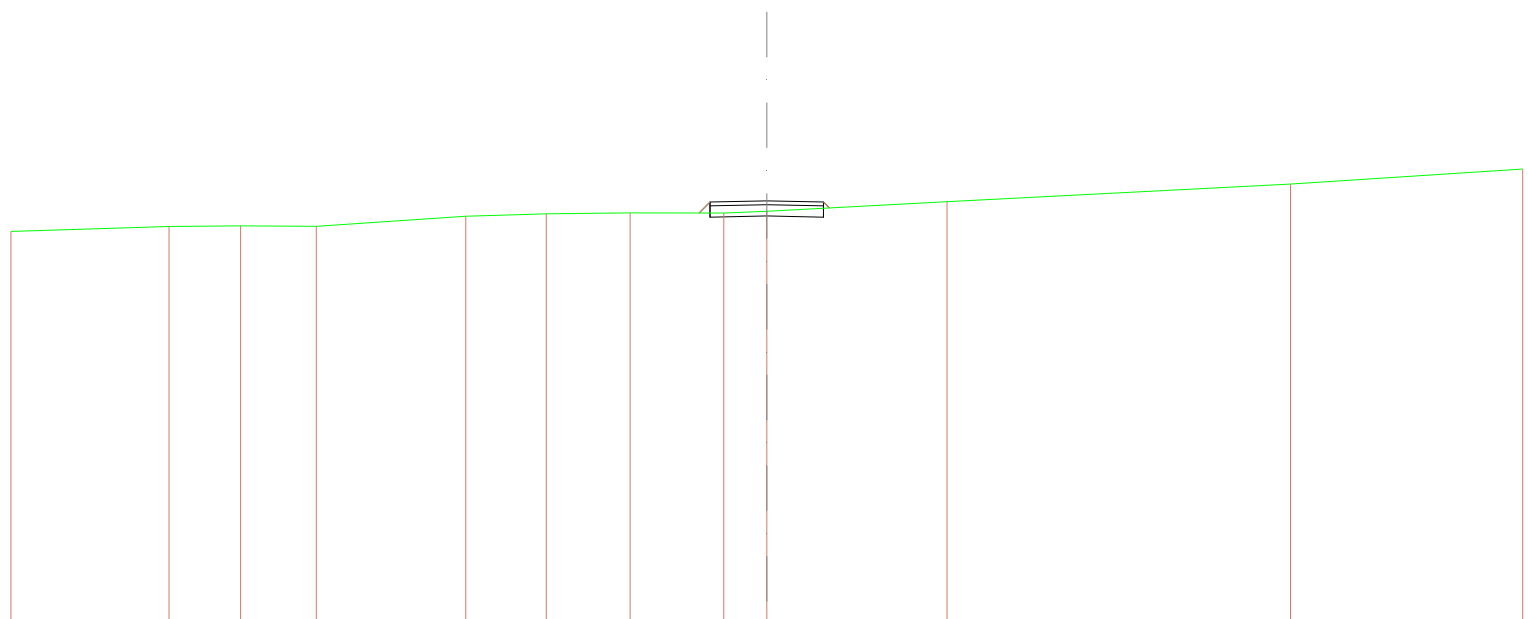
SCALA 1:200

QT.RIF. 391,324

QUOTE TERRENO	402,788	402,886	403,006	403,090	403,124	403,116	403,183	403,297	403,460	403,628
DIST.PARZIALI TERRENO	5,708	6,396	1,307	3,340	3,246	4,865	6,020	4,768	4,327	
QUOTE PROGETTO						402,950	402,950			
DIST.PARZIALI PROGETTO						1,500	1,500			
QUOTE FINITO						402,950	402,950			
DIST. PARZIALI FINITO						1,500	1,500			

SCAVI E BONIFICHE	
STERRO	0,437 m ²
RILEVATI	
RILEVATO	0,055 m ²
TERRENO VEGETALE	0,633 m
SOVRASTRUTTURA STRADALE	
STRATO DI USURA	3,000 m
CASSONETTO	3,000 m

SEZIONE N.: 9
 QT. PROGETTO: 400,675
 DIST.PROG.: 150,000
 DIST.PREC.: 25,000
 DIST.SUCC.: 3,949



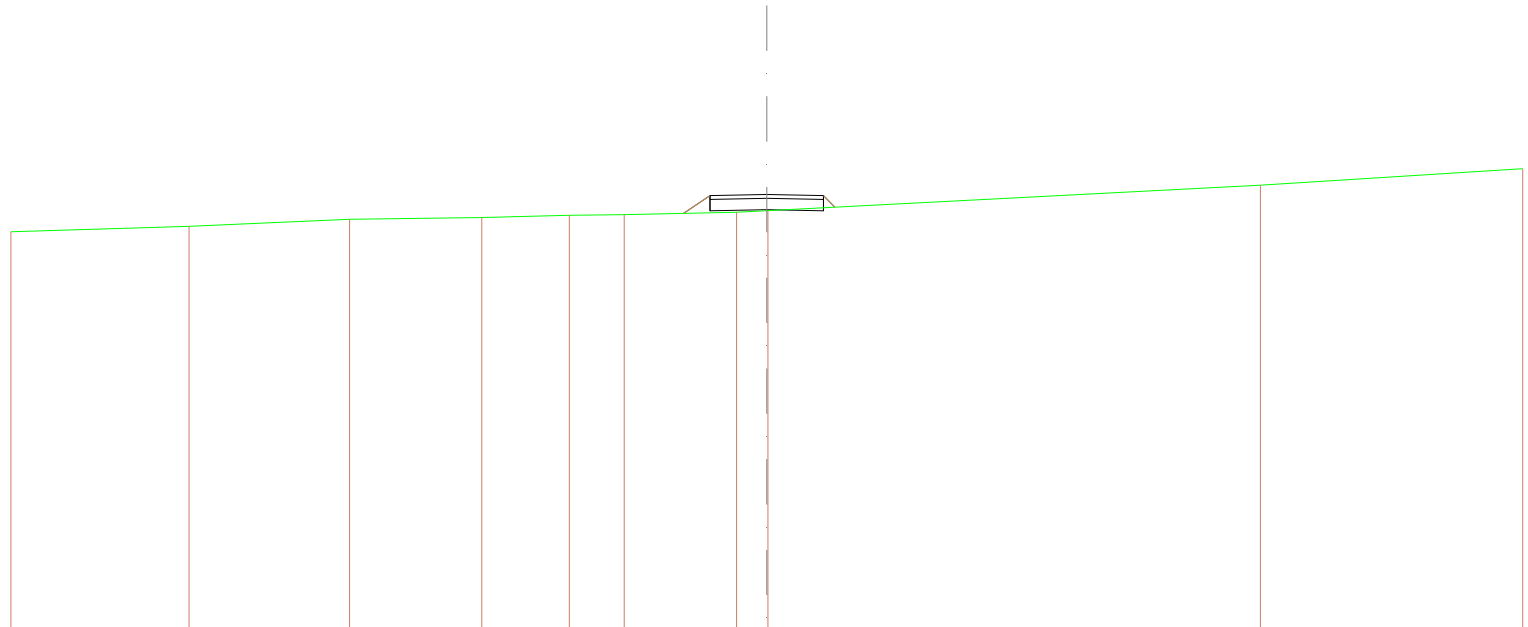
SCALA 1:200

QT.RIF. 389,292

QUOTE TERRENO	389,292	400,000	400,014	400,000	400,268	400,334	400,398	400,383	400,401	400,698	401,122	401,618
DIST.PARZIALI TERRENO	4,187	1,891	2,001	3,965	2,132	2,221	2,473	1,139	4,788	9,087	6,145	
QUOTE PROGETTO								400,354 400,245 400,545 400,545	400,275	400,245 400,545 400,545 400,488		
DIST.PARZIALI PROGETTO								1,500	1,500			
QUOTE FINITO								400,354 400,245 400,545	400,275	400,245 400,545 400,545		
DIST. PARZIALI FINITO								1,500	1,500			

SCAVI E BONIFICHE	
STERRO	0,046 m ²
RILEVATI	
RILEVATO	0,279 m ²
TERRENO VEGETALE	1,271 m
SOVRASTRUTTURA STRADALE	
STRATO DI USURA	3,000 m
CASSONETTO	3,000 m

SEZIONE N.: 10
 QT. PROGETTO: 400,316
 DIST.PROG.: 153,949
 DIST.PREC.: 3,949
 DIST.SUCC.: 5,980



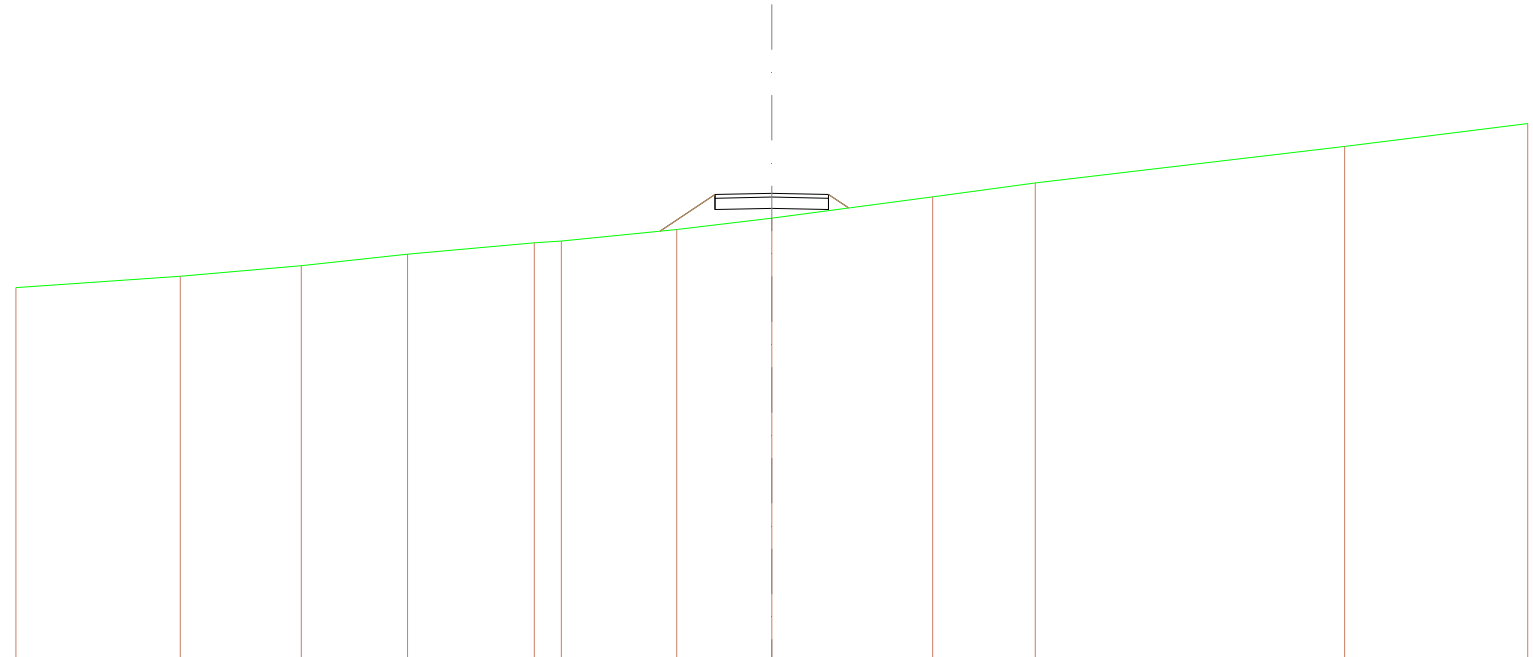
SCALA 1:200

QT.RIF. 388,764

QUOTE TERRENO	388,229	388,173	388,090	388,707	388,768	388,765	388,649	388,828 388,828 388,828	400,564	401,000
DIST.PARZIALI TERRENO	4,714	4,247	3,501	2,315	1,462	2,971	0,000	13,029	6,539	
QUOTE PROGETTO							388,819 388,828 400,156 400,295	388,816 388,828 400,156 400,295 388,833		
DIST.PARZIALI PROGETTO							0,791 1,500	1,500 0,265		
QUOTE FINITO							388,819 400,295	400,316 400,295 388,833		
DIST. PARZIALI FINITO							0,791 1,500	1,500 0,265		

RILEVATI	
RILEVATO	1,410 m ²
TERRENO VEGETALE	2,391 m
SOVRASTRUTTURA STRADALE	
STRATO DI USURA	3,000 m
CASSONETTO	3,000 m

SEZIONE N.: 11
 QT. PROGETTO: 399,772
 DIST.PROG.: 159,929
 DIST.PREC.: 5,980
 DIST.SUCC.: 1,004



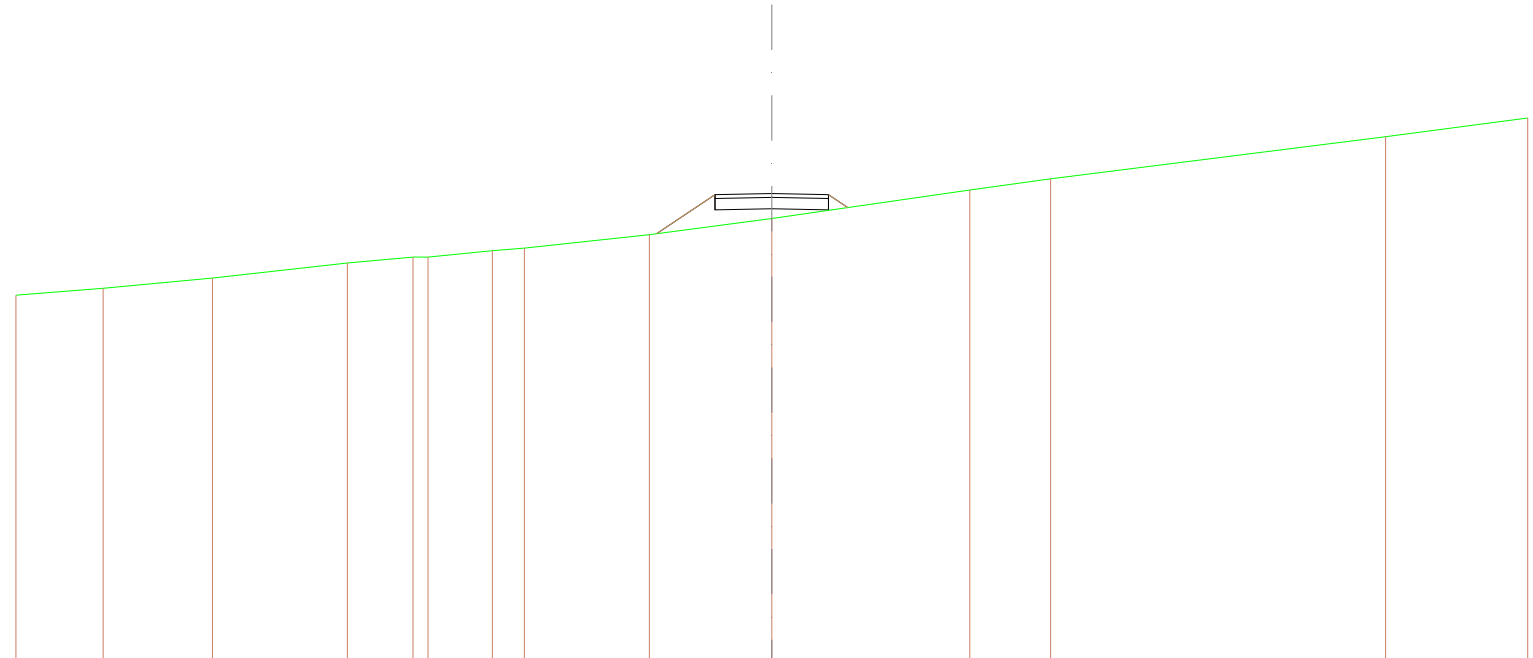
SCALA 1:200

QT.RIF. 387,448

QUOTE TERRENO		387,277	387,678	387,888	388,103	388,482	388,808	388,816	388,117	388,880	400,046	401,010	401,619			
DIST.PARZIALI TERRENO		4,361	3,208	2,812	3,362	0,716	3,064	2,513	4,269	2,713	6,184	4,846				
QUOTE PROGETTO								388,771	388,342	388,642	388,742	388,372	388,342	388,642	388,742	388,388
DIST.PARZIALI PROGETTO								1,455	1,600	1,500	0,884					
QUOTE FINITO								388,771	388,742	388,772	388,742	388,388				
DIST. PARZIALI FINITO								1,455	1,600	1,500	0,884					

RILEVATI	
RILEVATO	1,472 m ²
TERRENO VEGETALE	2,475 m
SOVRASTRUTTURA STRADALE	
STRATO DI USURA	3,000 m
CASSONETTO	3,000 m

SEZIONE N.: 12
 QT. PROGETTO: 399,681
 DIST.PROG.: 160,933
 DIST.PREC.: 1,004
 DIST.SUCC.: 4,976



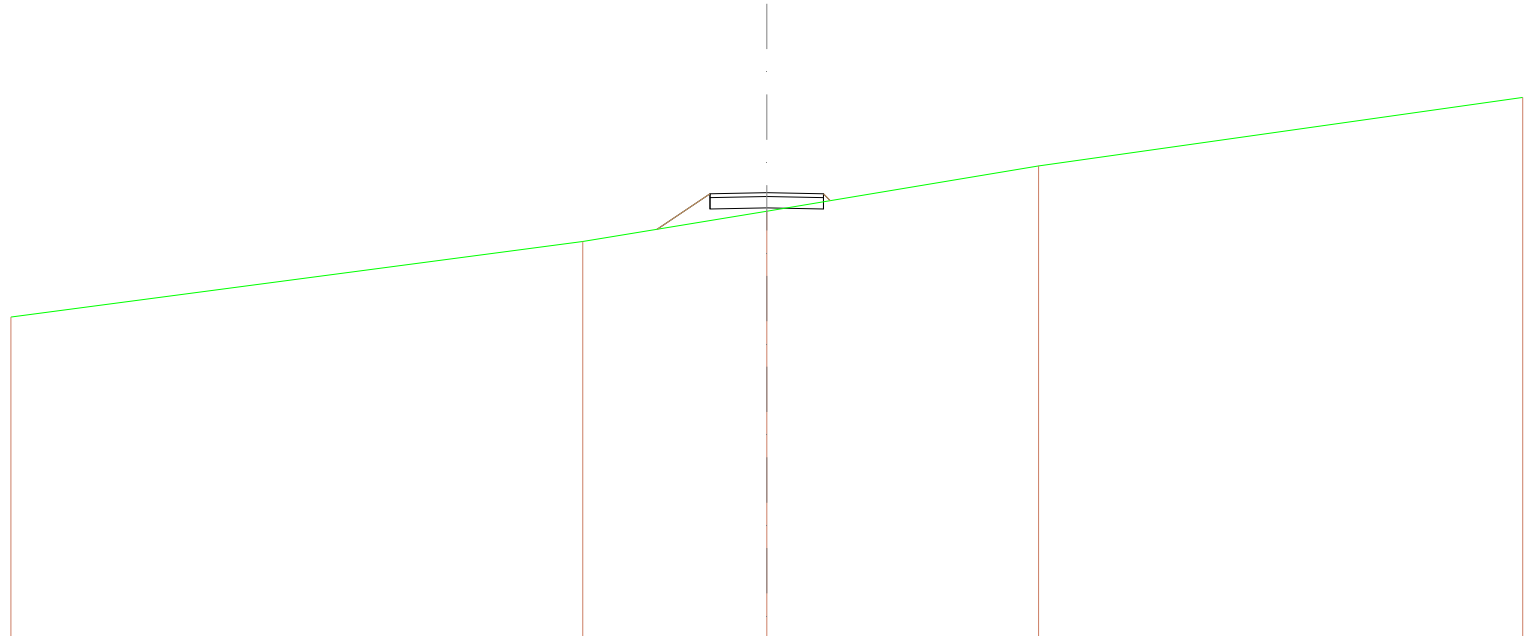
SCALA 1:200

QT.RIF. 387,337

QUOTE TERRENO	396,981	397,173	397,444	397,645	398,000	398,000	398,171	398,238	398,594	398,719	399,773	400,073	401,185	401,682	
DIST.PARZIALI TERRENO	2,309	2,882	3,572	1,734	0,400	1,701	0,647	3,305	3,240	5,238	2,138	6,885	3,758		
QUOTE PROGETTO									398,619	398,281	398,051	398,051	398,281	398,051	398,308
DIST.PARZIALI PROGETTO									1,547	1,600	1,500	0,612			
QUOTE FINITO									398,619	398,051	398,051	398,051	398,051	398,308	
DIST. PARZIALI FINITO									1,547	1,600	1,500	0,612			

SCAVI E BONIFICHE	
STERRO	0,098 m ²
RILEVATI	
RILEVATO	0,830 m ²
TERRENO VEGETALE	1,941 m
SOVRASTRUTTURA STRADALE	
STRATO DI USURA	3,000 m
CASSONETTO	3,000 m

SEZIONE N.: 13
 QT. PROGETTO: 399,290
 DIST.PROG.: 165,909
 DIST.PREC.: 4,976
 DIST.SUCC.: 2,627



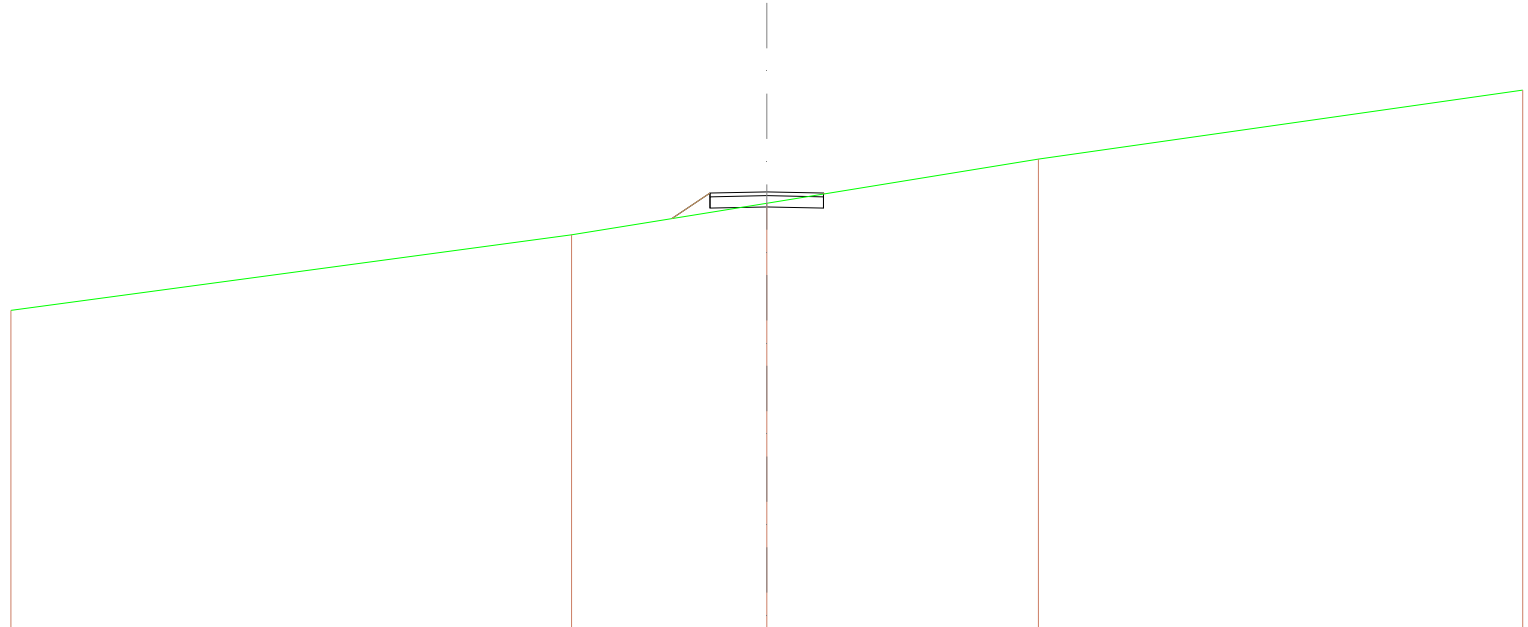
SCALA 1:200

QT.RIF. 387,505

QUOTE TERRENO	386,000	389,000	389,001	400,000	401,610
DIST.PARZIALI TERRENO	15,134	4,866	7,182	12,806	
QUOTE PROGETTO			396,323 396,660 396,150 396,250	396,650 396,660 396,150 396,250 396,051	
DIST.PARZIALI PROGETTO			1,404 1,600	1,500	
QUOTE FINITO			396,323 396,290	396,250 396,290 396,051	
DIST. PARZIALI FINITO			1,404 1,600	1,500	

SCAVI E BONIFICHE	
STERRO	0,388 m ²
RILEVATI	
RILEVATO	0,306 m ²
TERRENO VEGETALE	1,253 m
SOVRASTRUTTURA STRADALE	
STRATO DI USURA	3,000 m
CASSONETTO	3,000 m

SEZIONE N.: 14
 QT. PROGETTO: 399,133
 DIST.PROG.: 168,536
 DIST.PREC.: 2,627
 DIST.SUCC.: 7,603



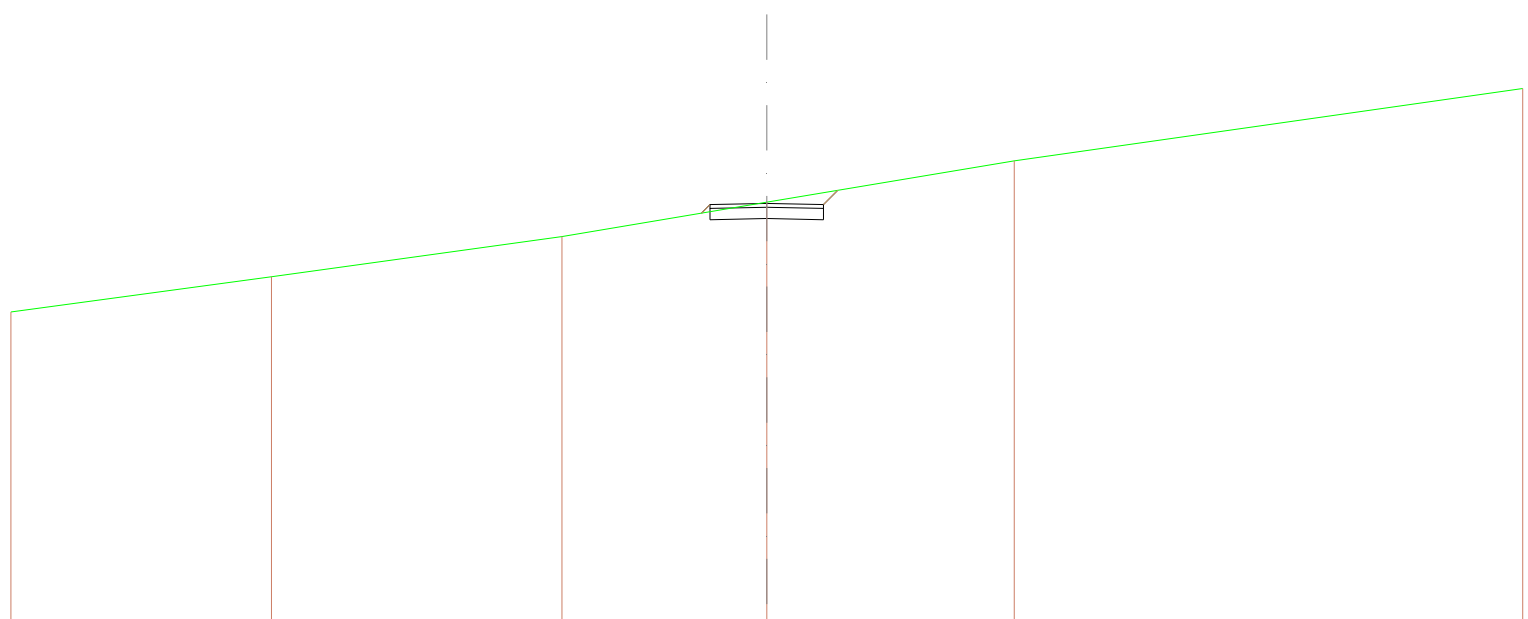
SCALA 1:200

QT.RIF. 387,512

QUOTE TERRENO		386,000		398,000		398,632		400,000		401,824				
DIST.PARZIALI TERRENO			14,898		5,184		7,187		12,818					
QUOTE PROGETTO						398,427	398,703	399,003	398,103	398,723	398,703	399,003	398,103	399,000
DIST.PARZIALI PROGETTO						1,014	1,800	1,500						
QUOTE FINITO						398,427	399,103	398,133			398,103	399,000		
DIST. PARZIALI FINITO						1,014	1,800	1,500						

SCAVI E BONIFICHE	
STERRO	1,401 m ²
RILEVATI	
RILEVATO	0,021 m ²
TERRENO VEGETALE	0,852 m
SOVRASTRUTTURA STRADALE	
STRATO DI USURA	3,000 m
CASSONETTO	3,000 m

SEZIONE N.: 15
 QT. PROGETTO: 398,875
 DIST.PROG.: 176,139
 DIST.PREC.: 7,603
 DIST.SUCC.: 16,962



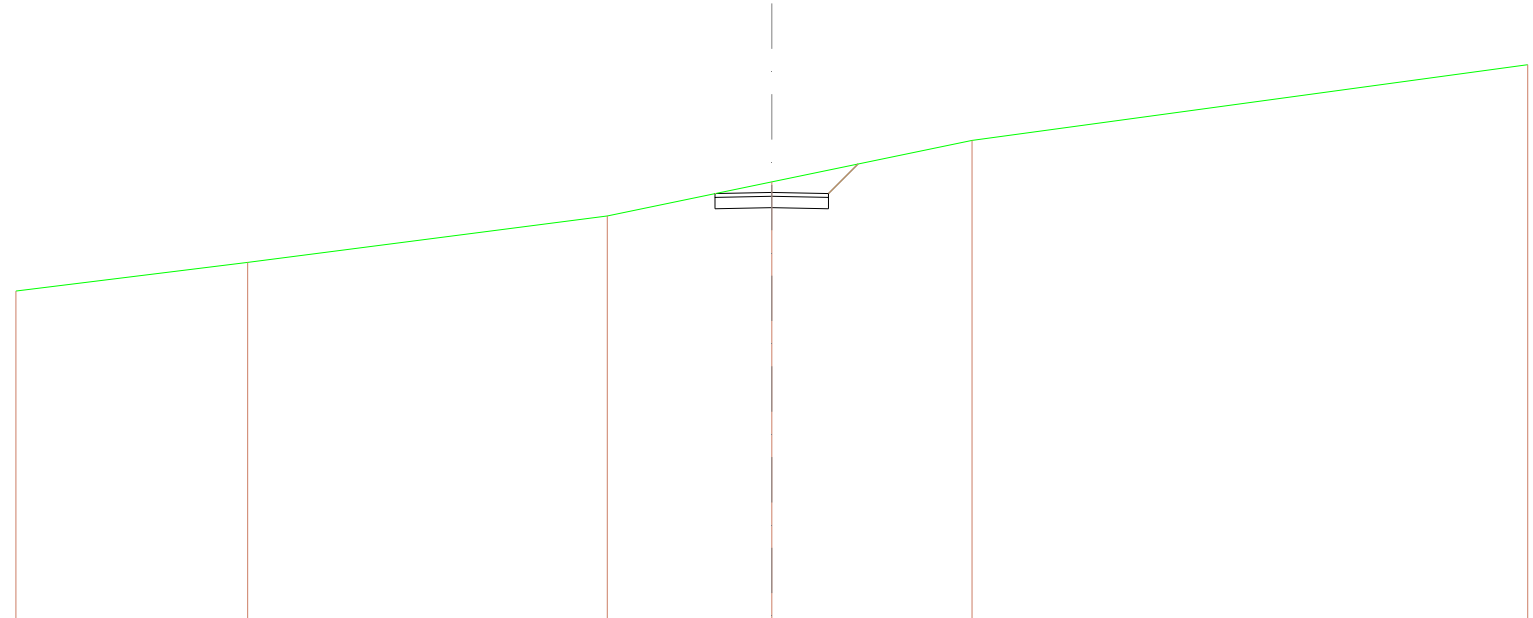
SCALA 1:200

QT.RIF. 387,559

QUOTE TERRENO	386,004	386,837	386,000	386,808	400,000	401,814
DIST.PARZIALI TERRENO	6,897	7,886	5,417	6,546	13,464	
QUOTE PROGETTO				386,816 386,445 386,845	386,475 386,445 386,845 386,221	
DIST.PARZIALI PROGETTO				1,800	1,500	0,276
QUOTE FINITO				386,816 386,445 386,845	386,475 386,445 386,221	
DIST. PARZIALI FINITO				1,800	1,500	0,276

SCAVI E BONIFICHE	
STERRO	2,331 m ²
RILEVATI	
TERRENO VEGETALE	1,110 m
SOVRASTRUTTURA STRADALE	
STRATO DI USURA	3,000 m
CASSONETTO	3,000 m

SEZIONE N.: 16
 QT. PROGETTO: 398,621
 DIST.PROG.: 193,101
 DIST.PREC.: 16,962
 DIST.SUCC.: 1,580



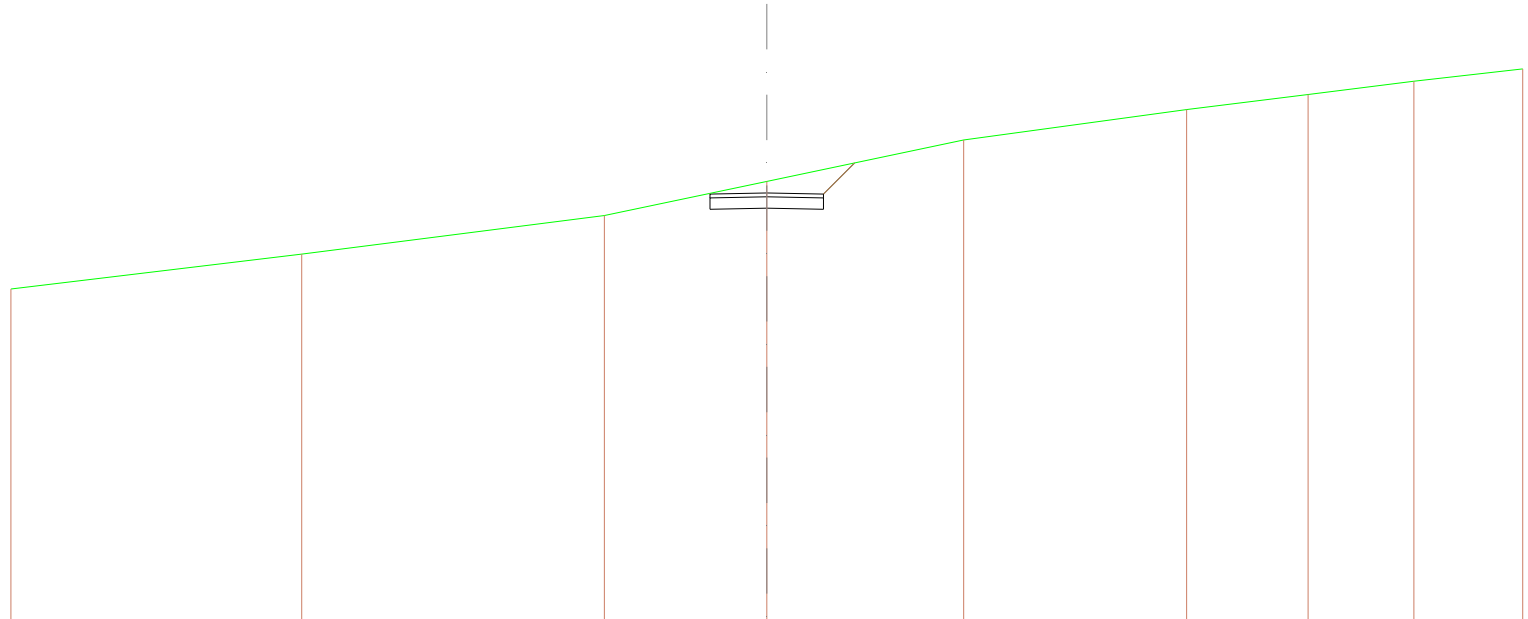
SCALA 1:200

QT.RIF. 387,306

QUOTE TERRENO	386,612	386,773	388,000	386,802	400,000	402,000
DIST.PARZIALI TERRENO	6,132	9,518	4,350	5,287	14,703	
QUOTE PROGETTO				398,621 398,151 398,591	398,221	398,151 398,591 398,378
DIST.PARZIALI PROGETTO				1,500	1,500	0,784
QUOTE FINITO				398,621 398,621	398,221	398,621 398,378
DIST. PARZIALI FINITO				1,500	1,500	0,784

SCAVI E BONIFICHE	
STERRO	2,425 m ²
RILEVATI	
TERRENO VEGETALE	1,187 m
SOVRASTRUTTURA STRADALE	
STRATO DI USURA	3,000 m
CASSONETTO	3,000 m

SEZIONE N.: 17
 QT. PROGETTO: 398,598
 DIST.PROG.: 194,681
 DIST.PREC.: 1,580
 DIST.SUCC.: 1,580



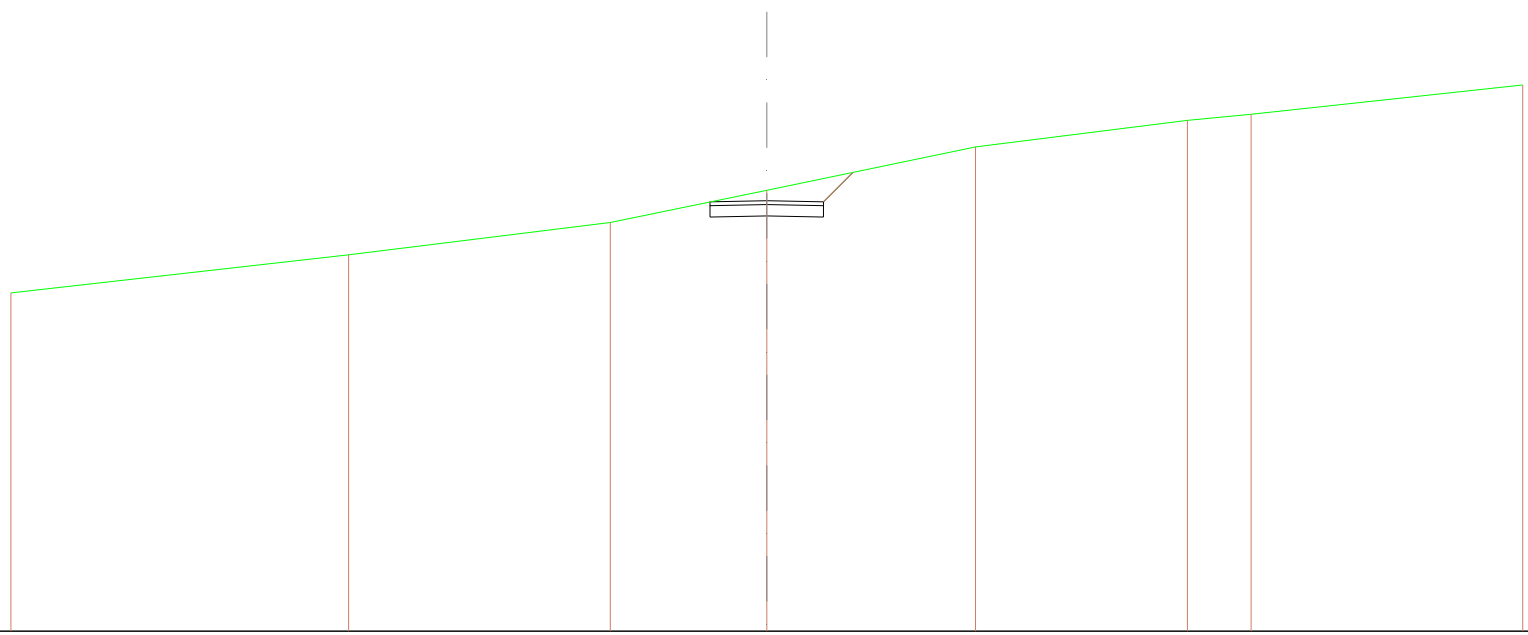
SCALA 1:200

QT.RIF. 387,270

QUOTE TERRENO	398,068	398,082	398,000	398,001	400,000	400,004	401,203	401,693	401,681
DIST.PARZIALI TERRENO		7,897	8,007	4,295	5,210	5,896	3,216	2,796	2,880
QUOTE PROGETTO									
DIST.PARZIALI PROGETTO					398,593 398,198 398,098 1,500	398,198 398,198 1,500	398,198 398,198 0,004		
QUOTE FINITO									
DIST. PARZIALI FINITO					398,593 398,098 1,500	398,098 398,098 1,500	398,098 398,098 0,004		

SCAVI E BONIFICHE	
STERRO	2,314 m ²
RILEVATI	
TERRENO VEGETALE	1,108 m
SOVRASTRUTTURA STRADALE	
STRATO DI USURA	3,000 m
CASSONETTO	3,000 m

SEZIONE N.: 18
 QT. PROGETTO: 398,574
 DIST.PROG.: 196,261
 DIST.PREC.: 1,580
 DIST.SUCC.: 3,739



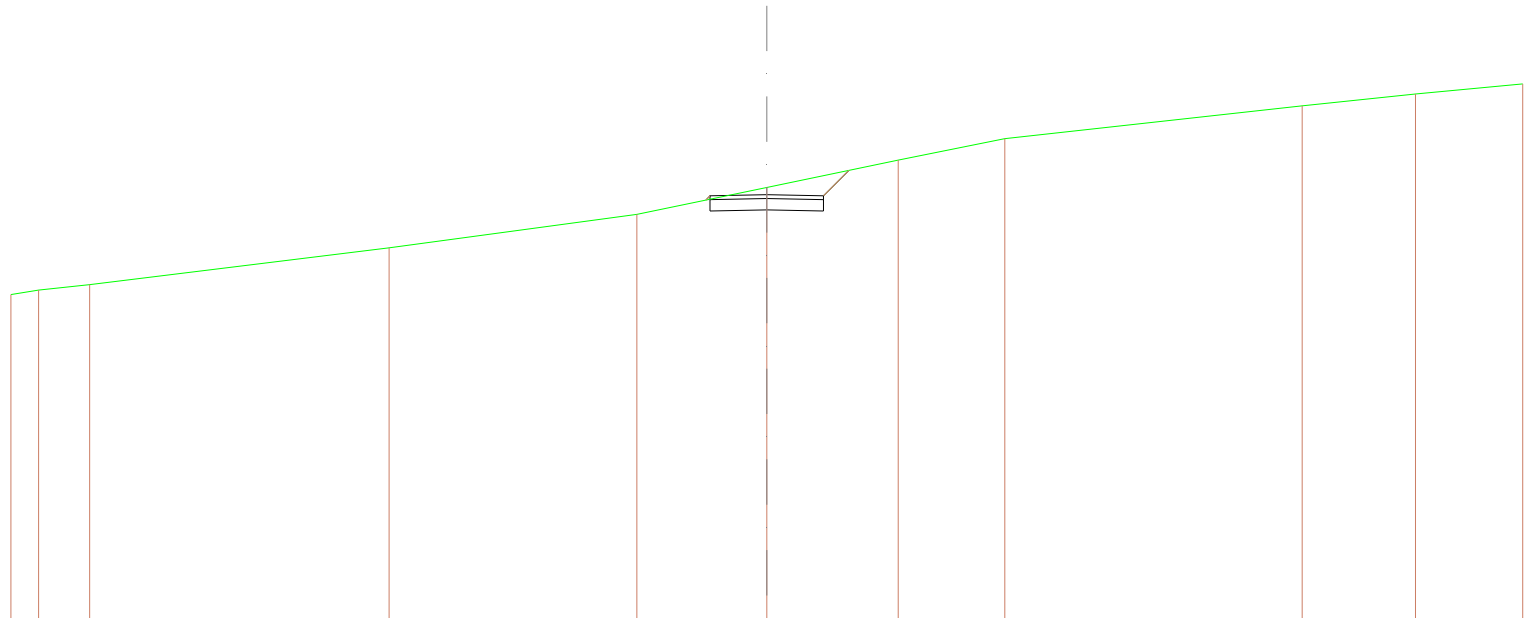
SCALA 1:200

QT.RIF. 387,187

QUOTE TERRENO	386,188	387,143	388,000	388,648	400,000	400,700	400,882	401,688
DIST.PARZIALI TERRENO	8,936	6,925	4,140	5,624	5,806	1,888	7,183	
QUOTE PROGETTO								
DIST.PARZIALI PROGETTO				396,541 396,144 396,544	396,174	396,144 396,544	396,544	396,324
QUOTE FINITO								
DIST. PARZIALI FINITO				396,541 396,544	396,574	396,544	396,544	396,324

SCAVI E BONIFICHE	
STERRO	2,008 m ²
RILEVATI	
RILEVATO	0,005 m ²
TERRENO VEGETALE	1,109 m
SOVRASTRUTTURA STRADALE	
STRATO DI USURA	3,000 m
CASSONETTO	3,000 m

SEZIONE N.: 19
 QT. PROGETTO: 398,518
 DIST.PROG.: 200,000
 DIST.PREC.: 3,739
 DIST.SUCC.: 21,293



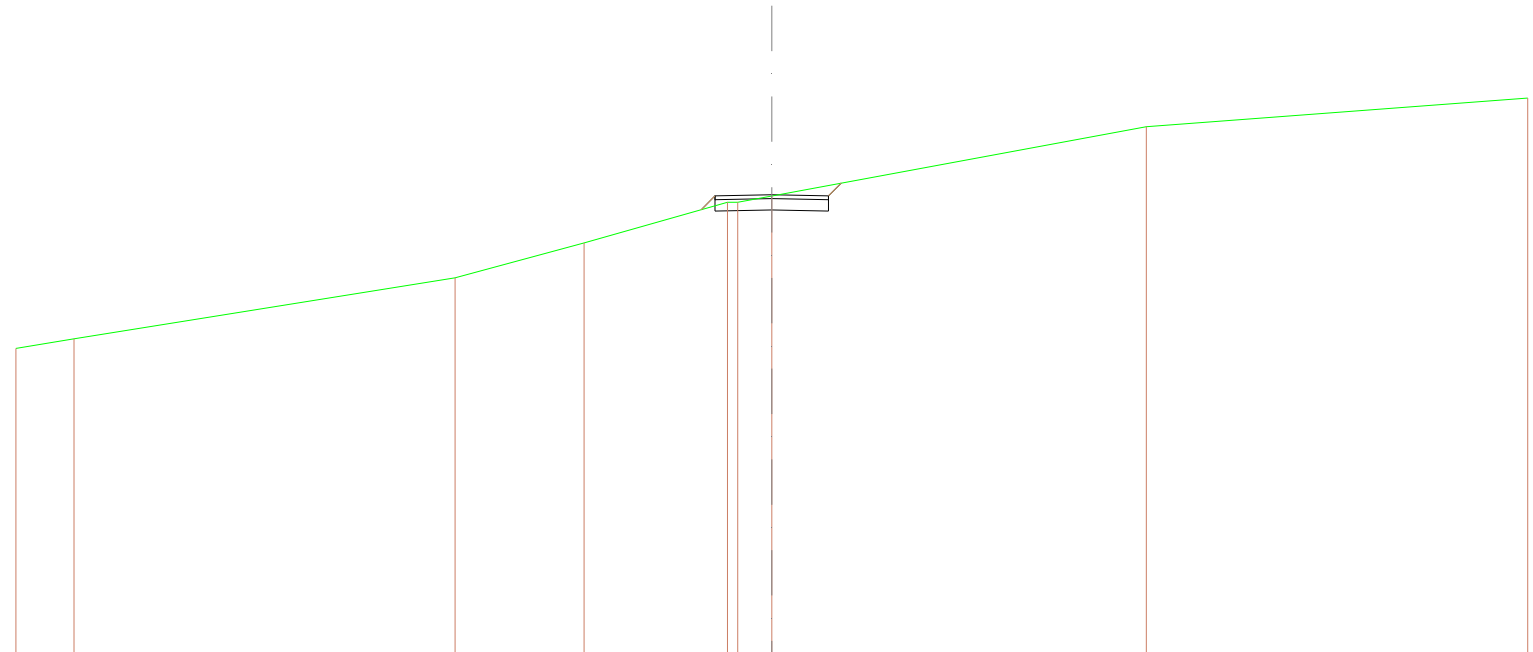
SCALA 1:200

QT.RIF. 387,263

QUOTE TERRENO	386,678	386,698	388,141	387,118	388,000	388,712	389,434	400,000	400,672	401,182	401,448
DIST.PARZIALI TERRENO	0,793	1,368	7,924	6,551	3,439	3,479	2,819	7,670	2,996	2,836	
QUOTE PROGETTO						388,579	388,488	388,118	388,058	388,488	388,183
DIST.PARZIALI PROGETTO						1,500	1,500	0,875			
QUOTE FINITO						388,579	388,488	388,516	388,488	388,488	388,183
DIST. PARZIALI FINITO						1,500	1,500	0,875			

SCAVI E BONIFICHE	
STERRO	1,212 m ²
RILEVATI	
RILEVATO	0,048 m ²
TERRENO VEGETALE	0,996 m
SOVRASTRUTTURA STRADALE	
STRATO DI USURA	3,000 m
CASSONETTO	3,000 m

SEZIONE N.: 20
 QT. PROGETTO: 398,199
 DIST.PROG.: 221,293
 DIST.PREC.: 21,293
 DIST.SUCC.: 2,566



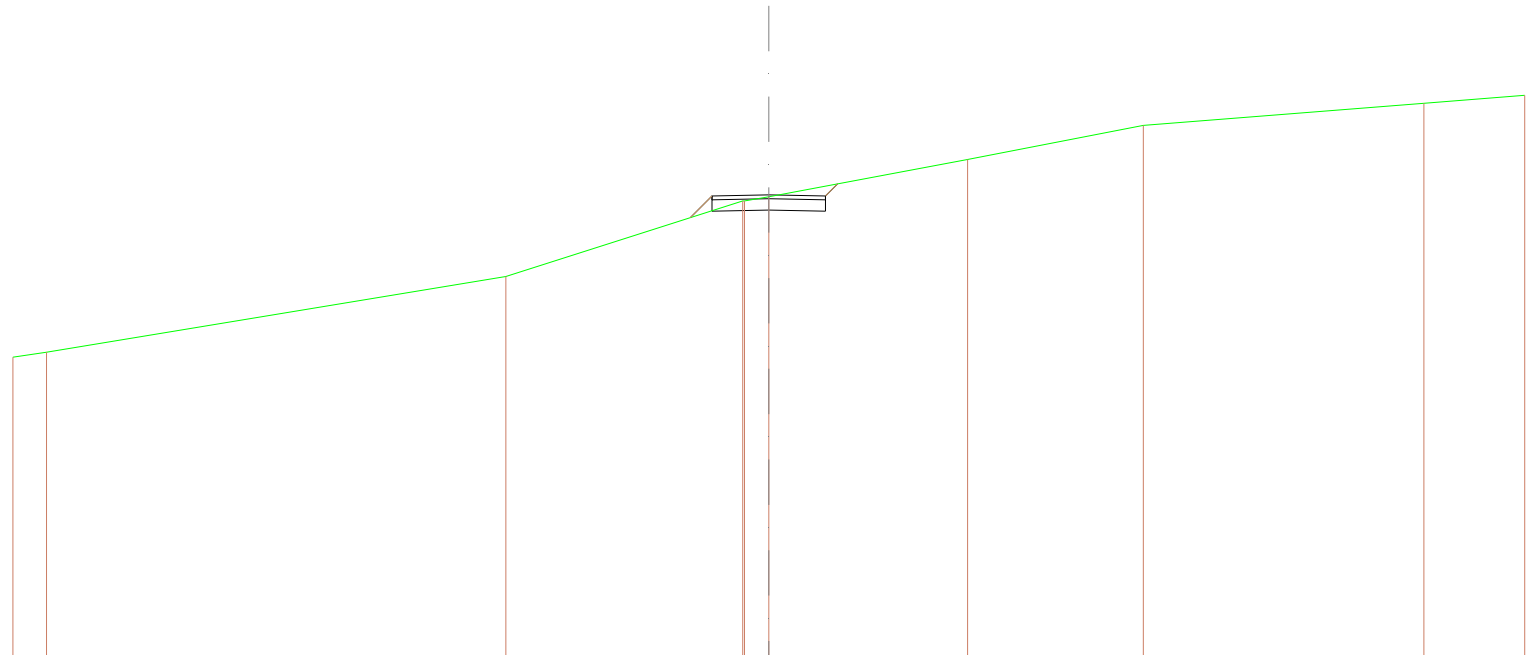
SCALA 1:200

QT.RIF. 386,045

QUOTE TERRENO	394,134	394,390		396,000	396,324	396,000	396,000	396,167		400,000		400,796	
DIST.PARZIALI TERRENO	1,540		10,081		3,414		3,788		0,900		9,908		10,081
QUOTE PROGETTO													
DIST.PARZIALI PROGETTO							0,387	1,600	1,500	0,248			
QUOTE FINITO							397,503	398,189	398,189	398,169			
DIST. PARZIALI FINITO							0,387	1,600	1,500	0,248			

SCAVI E BONIFICHE	
STERRO	1,112 m ²
RILEVATI	
RILEVATO	0,111 m ²
TERRENO VEGETALE	1,263 m
SOVRASTRUTTURA STRADALE	
STRATO DI USURA	3,000 m
CASSONETTO	3,000 m

SEZIONE N.: 21
 QT. PROGETTO: 398,161
 DIST.PROG.: 223,859
 DIST.PREC.: 2,566
 DIST.SUCC.: 2,566




SCALA 1:200

QT.RIF. 385,931

QUOTE TERRENO	388,887	394,000		398,000	398,000	398,111	399,098	400,000	400,885	400,794
DIST.PARZIALI TERRENO	0,082	12,182	6,298	0,041	5,283	4,648	7,424	2,885		
QUOTE PROGETTO				387,659	388,131	388,131	387,761	387,731	388,131	388,482
DIST.PARZIALI PROGETTO				0,072	1,500	1,500	0,241			
QUOTE FINITO				387,659	388,131	388,161	388,131	388,432		
DIST. PARZIALI FINITO				0,072	1,500	1,500	0,241			

SCAVI E BONIFICHE	
STERRO	1,151 m ²
RILEVATI	
RILEVATO	0,239 m ²
TERRENO VEGETALE	1,915 m
SOVRASTRUTTURA STRADALE	
STRATO DI USURA	3,000 m
CASSONETTO	3,000 m

SEZIONE N.: 22
 QT. PROGETTO: 398,144
 DIST.PROG.: 226,424
 DIST.PREC.: 2,566
 DIST.SUCC.: 23,576




SCALA 1:200

QT.RIF. 385,925

QUOTE TERRENO		386,887	384,000			386,000	388,224			388,000	386,113		389,233		400,000			400,782
DIST.PARZIALI TERRENO		0,918		12,288		0,888		5,548		0,888		5,820		4,088			10,088	
QUOTE PROGETTO										387,281	387,714	386,014	386,114	387,744	387,714	386,014	386,114	386,471
DIST.PARZIALI PROGETTO										1,173	1,600	1,500	0,287					
QUOTE FINITO										387,281	388,114	388,144		388,114	386,114	386,471		
DIST. PARZIALI FINITO										1,173	1,600	1,500	0,287					

SCAVI E BONIFICHE	
STERRO	2,241 m ²
RILEVATI	
RILEVATO	0,010 m ²
TERRENO VEGETALE	1,410 m
SOVRASTRUTTURA STRADALE	
STRATO DI USURA	3,000 m
CASSONETTO	3,000 m

SEZIONE N.: 23
 QT. PROGETTO: 397,982
 DIST.PROG.: 250,000
 DIST.PREC.: 23,576
 DIST.SUCC.: 25,000



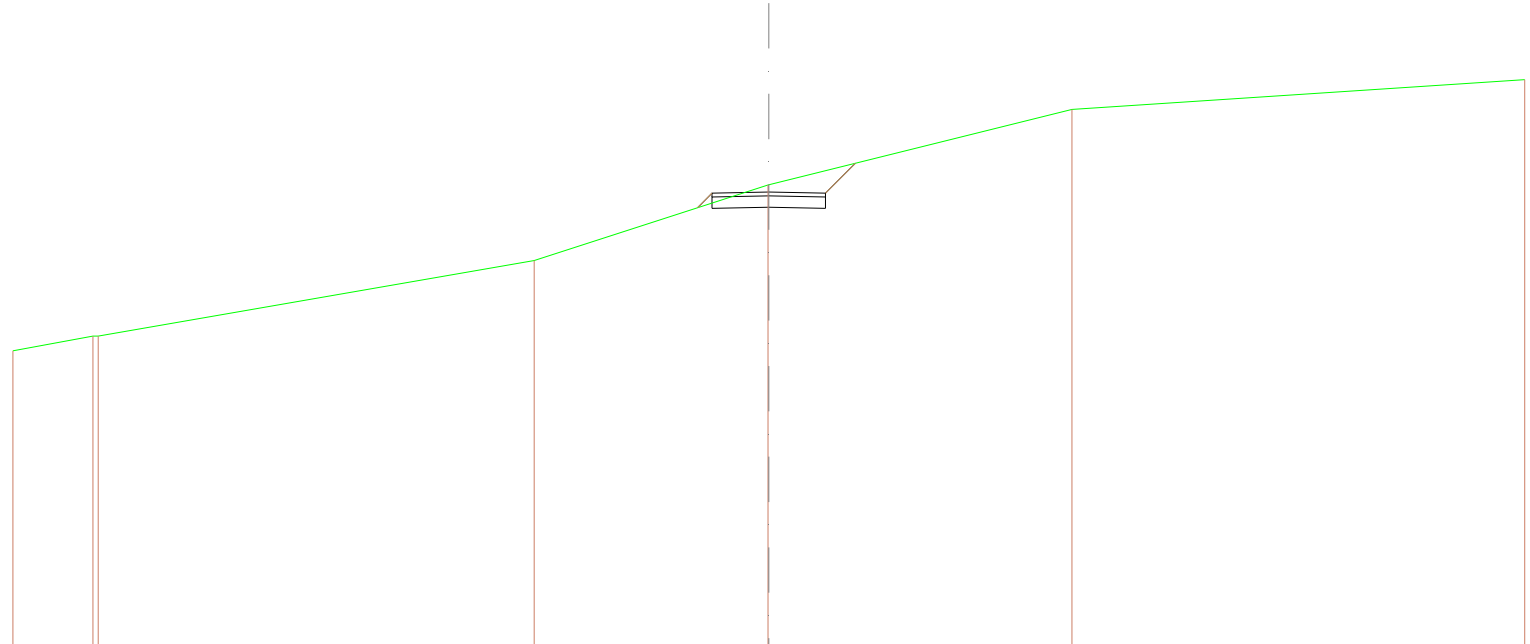
SCALA 1:200

QT.RIF. 386,018

QUOTE TERRENO	386,000	386,000	386,000	386,232	400,000	400,000
DIST.PARZIALI TERRENO	12,970	6,029	1,002	7,581	12,419	
QUOTE PROGETTO			397,773 397,552 397,982	397,552	397,552 397,982	396,773
DIST.PARZIALI PROGETTO			1,500	1,500	0,481	
QUOTE FINITO			397,773 397,982	397,982	397,982	396,773
DIST. PARZIALI FINITO			1,500	1,500	0,481	

SCAVI E BONIFICHE	
STERRO	1,981 m ²
RILEVATI	
RILEVATO	0,050 m ²
TERRENO VEGETALE	1,666 m
SOVRASTRUTTURA STRADALE	
STRATO DI USURA	3,000 m
CASSONETTO	3,000 m

SEZIONE N.: 24
 QT. PROGETTO: 397,812
 DIST.PROG.: 275,000
 DIST.PREC.: 25,000
 DIST.SUCC.: 6,539



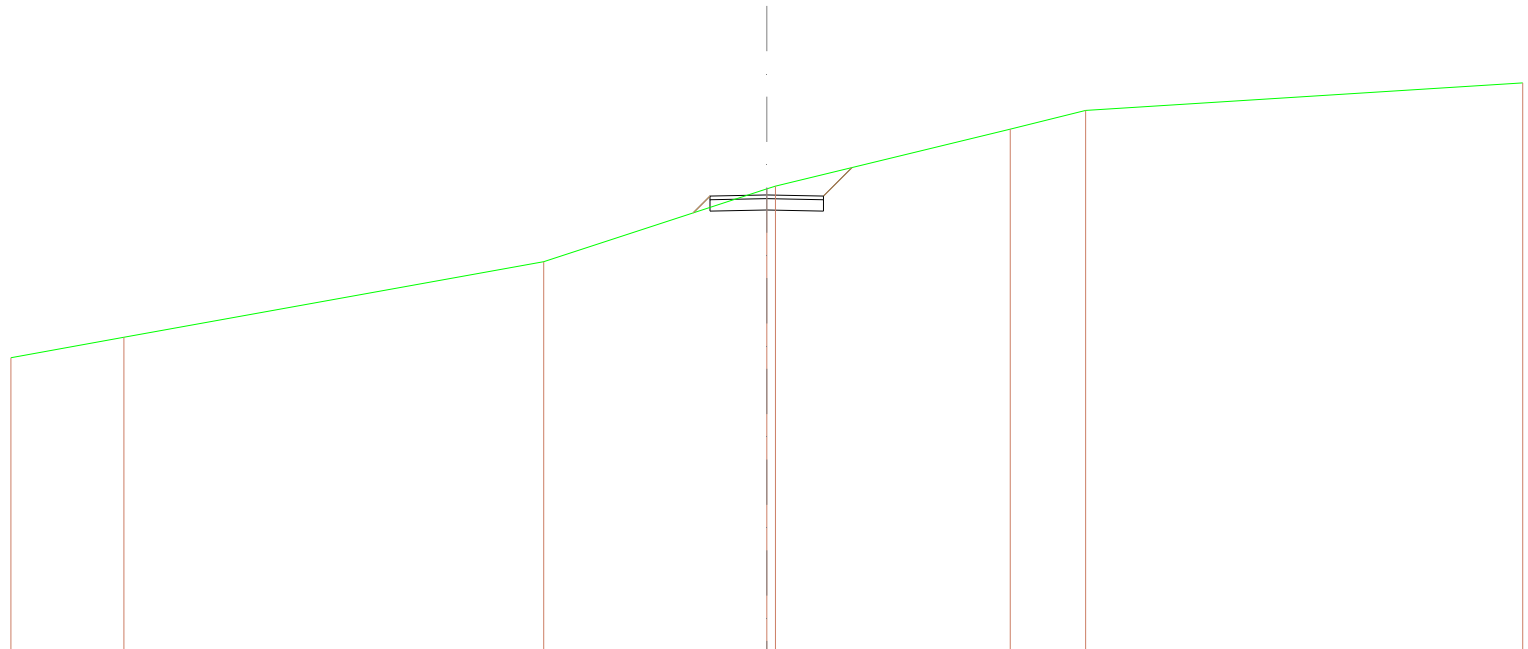
SCALA 1:200

QT.RIF. 385,798

QUOTE TERRENO	388,811	384,000 384,000	386,000	388,000	400,000	400,785
DIST.PARZIALI TERRENO	2,118	11,535	6,184	8,021	11,879	
QUOTE PROGETTO				387,368 387,362 387,782	387,412	387,362 387,782 388,578
DIST.PARZIALI PROGETTO				0,344 1,500	1,500	0,794
QUOTE FINITO				387,368 387,782	387,812	387,782 388,578
DIST. PARZIALI FINITO				0,344 1,500	1,500	0,794

SCAVI E BONIFICHE	
STERRO	1,870 m ²
RILEVATI	
RILEVATO	0,067 m ²
TERRENO VEGETALE	1,695 m
SOVRASTRUTTURA STRADALE	
STRATO DI USURA	3,000 m
CASSONETTO	3,000 m

SEZIONE N.: 25
 QT. PROGETTO: 397,767
 DIST.PROG.: 281,539
 DIST.PREC.: 6,539
 DIST.SUCC.: 18,461



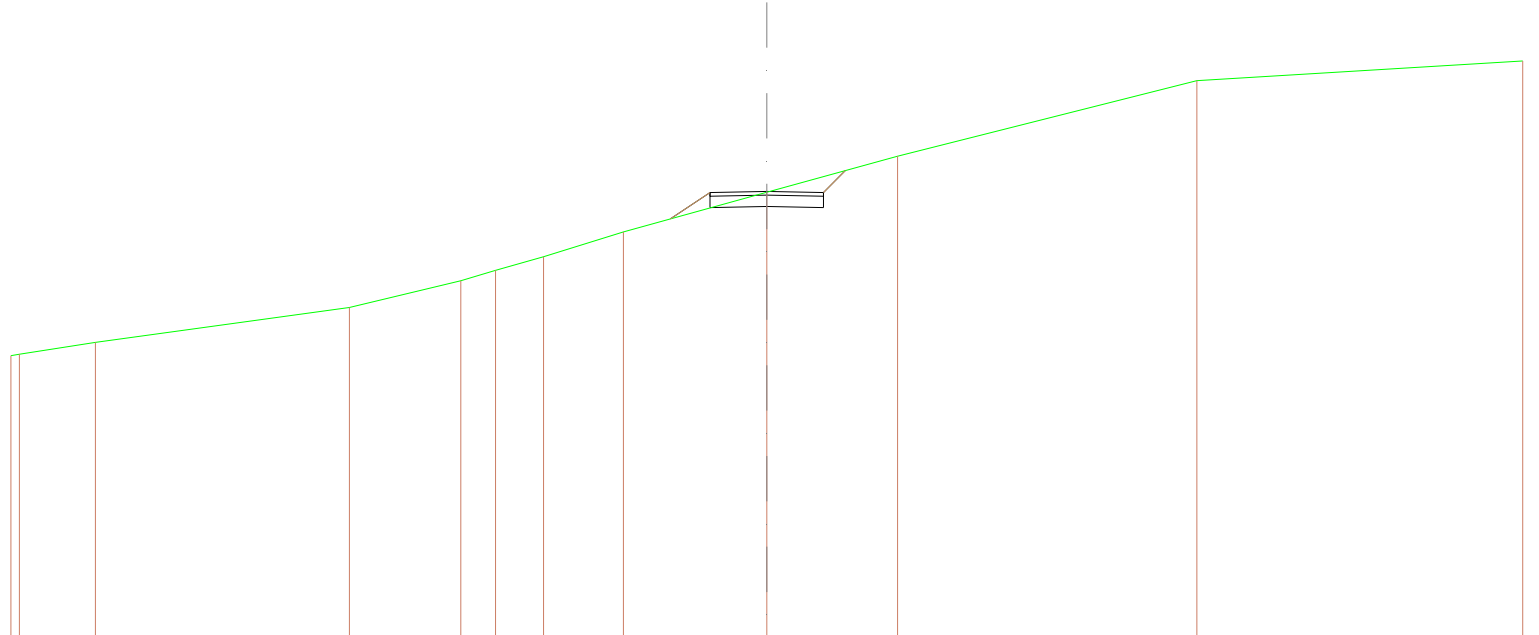
SCALA 1:200

QT.RIF. 385,696

QUOTE TERRENO		385,461	384,000		386,000		387,027 385,000		386,606	400,000		400,731
DIST.PARZIALI TERRENO		2,982	11,107	5,902	6,215	1,981	11,585					
QUOTE PROGETTO												
DIST.PARZIALI PROGETTO					0,445	1,500	1,500	0,784				
QUOTE FINITO												
DIST. PARZIALI FINITO					0,445	1,500	1,500	0,784				

SCAVI E BONIFICHE	
STERRO	1,294 m ²
RILEVATI	
RILEVATO	0,214 m ²
TERRENO VEGETALE	2,075 m
SOVRASTRUTTURA STRADALE	
STRATO DI USURA	3,000 m
CASSONETTO	3,000 m

SEZIONE N.: 26
 QT. PROGETTO: 397,072
 DIST.PROG.: 300,000
 DIST.PREC.: 18,461
 DIST.SUCC.: 25,000



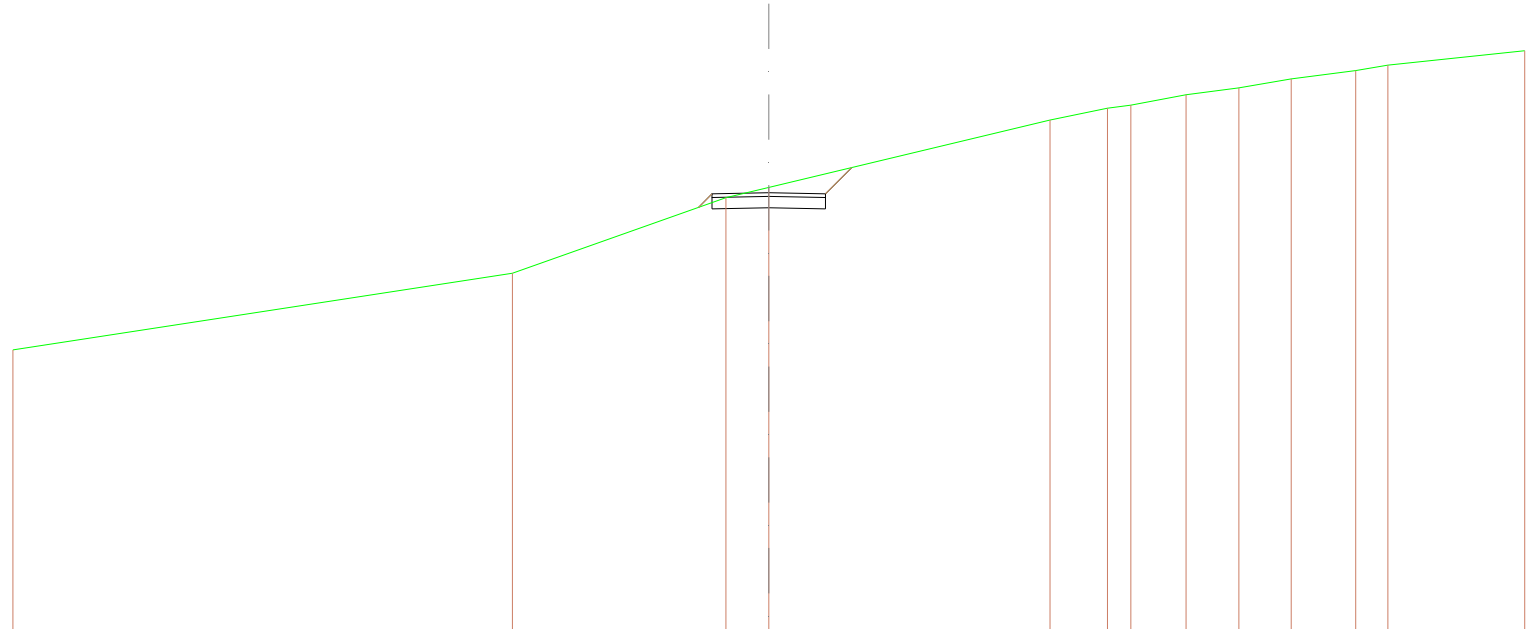
SCALA 1:200

QT.RIF. 385,225

QUOTE TERRENO	382,728 382,718	383,077	384,000	384,707	384,883	385,345	386,000	387,048	388,000	400,000	400,823
DIST.PARZIALI TERRENO	2,013	6,719	2,949	0,919	1,289	2,115	3,791	3,481	7,918	8,620	
QUOTE PROGETTO							386,344	386,642	386,672	386,642	387,520
DIST.PARZIALI PROGETTO							1,048	1,800	1,500	0,877	
QUOTE FINITO							386,344	387,042	387,072	387,042	387,820
DIST. PARZIALI FINITO							1,048	1,800	1,500	0,877	

SCAVI E BONIFICHE	
STERRO	1,839 m ²
RILEVATI	
RILEVATO	0,042 m ²
TERRENO VEGETALE	1,491 m
SOVRASTRUTTURA STRADALE	
STRATO DI USURA	3,000 m
CASSONETTO	3,000 m

SEZIONE N.: 27
 QT. PROGETTO: 396,132
 DIST.PROG.: 325,000
 DIST.PREC.: 25,000
 DIST.SUCC.: 13,245



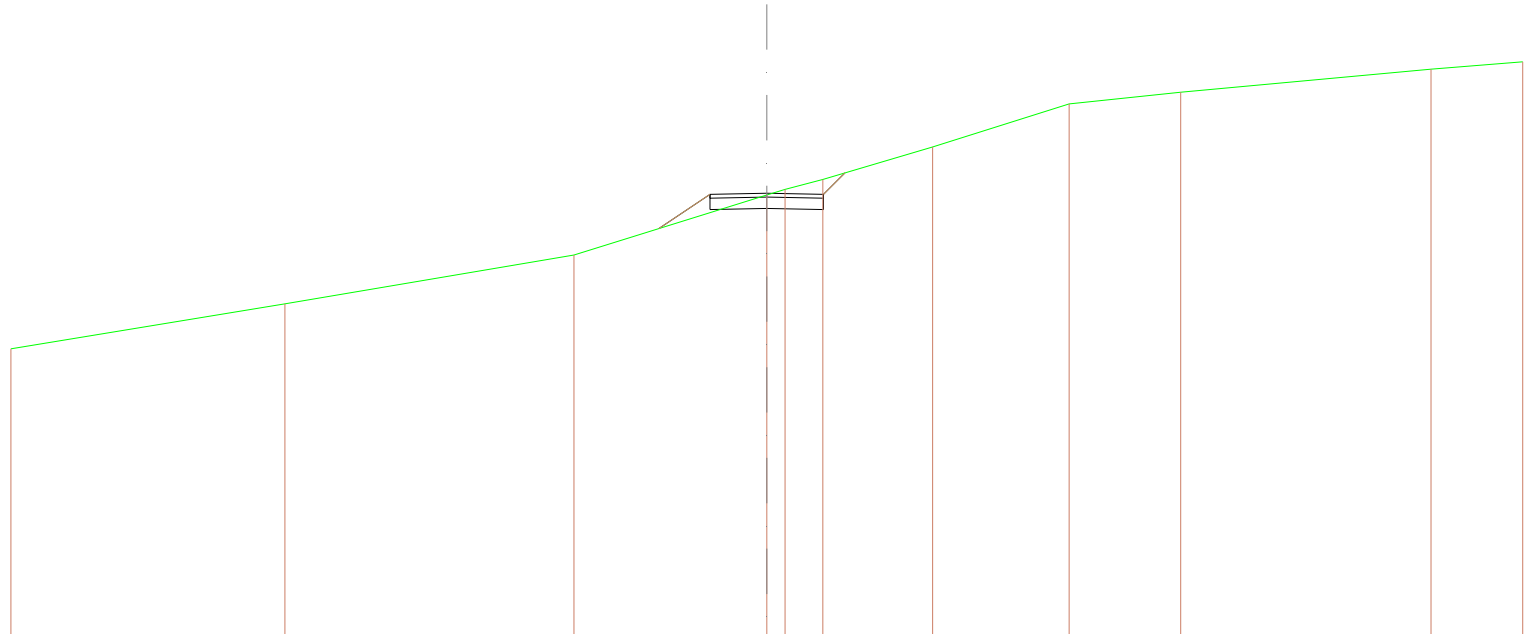
SCALA 1:200

QT.RIF. 384,531

QUOTE TERRENO	391,274	394,000	396,000	396,272	398,003	398,398	398,448	398,721	398,902	399,142	399,382	399,604	399,887
DIST.PARZIALI TERRENO	19,219	5,848	1,133	7,440	1,620	0,052	1,468	1,400	1,388	1,706	0,084	3,618	
QUOTE PROGETTO													
DIST.PARZIALI PROGETTO			0,088	1,500	1,500	0,088							
QUOTE FINITO													
DIST. PARZIALI FINITO			0,088	1,500	1,500	0,088							

SCAVI E BONIFICHE	
STERRO	1,208 m ²
RILEVATI	
RILEVATO	0,339 m ²
TERRENO VEGETALE	2,437 m
SOVRASTRUTTURA STRADALE	
STRATO DI USURA	3,000 m
CASSONETTO	3,000 m

SEZIONE N.: 28
 QT. PROGETTO: 395,634
 DIST.PROG.: 338,245
 DIST.PREC.: 13,245
 DIST.SUCC.: 11,755



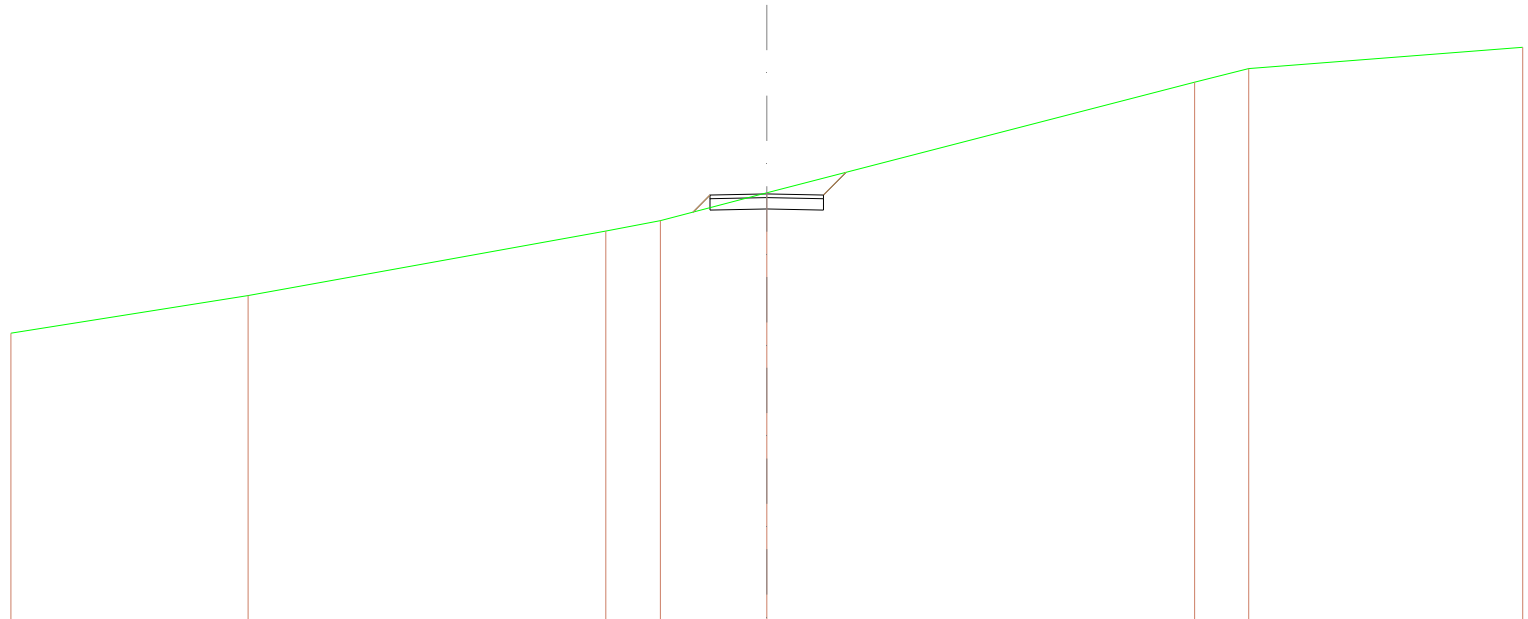
SCALA 1:200

QT.RIF. 383,917

QUOTE TERRENO	391,821	392,710	394,000	395,698	395,738	396,000	396,698	398,000	398,908	399,917	399,113
DIST.PARZIALI TERRENO		7,251	7,849	5,100	0,484	0,988	2,907	3,613	2,948	6,625	2,425
QUOTE PROGETTO				394,699	395,204	395,504	395,234	395,204	395,504	395,504	395,173
DIST.PARZIALI PROGETTO				1,357	1,600	1,500	0,870				
QUOTE FINITO				394,699	395,604	395,604	395,604	395,604	395,604	395,604	395,173
DIST. PARZIALI FINITO				1,357	1,600	1,500	0,870				

SCAVI E BONIFICHE	
STERRO	1,455 m ²
RILEVATI	
RILEVATO	0,076 m ²
TERRENO VEGETALE	1,487 m
SOVRASTRUTTURA STRADALE	
STRATO DI USURA	3,000 m
CASSONETTO	3,000 m

SEZIONE N.: 29
 QT. PROGETTO: 394,686
 DIST.PROG.: 350,000
 DIST.PREC.: 11,755
 DIST.SUCC.: 19,998



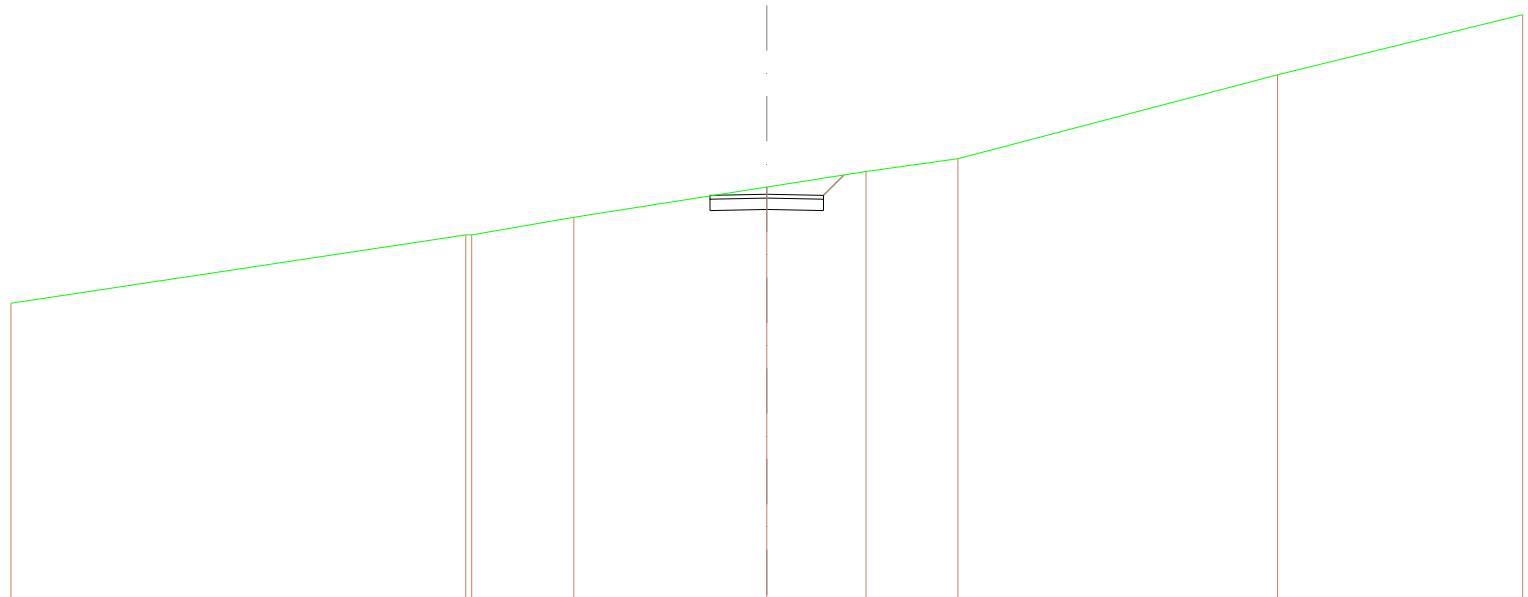
SCALA 1:200

QT.RIF. 383,381

QUOTE TERRENO	381,000	381,000	383,703	383,779	384,712	387,638	388,000	388,682
DIST.PARZIALI TERRENO	6,277	9,468	1,446	2,814	11,322	1,431	7,247	
QUOTE PROGETTO								
DIST.PARZIALI PROGETTO				0,463	1,500	1,500	0,099	
QUOTE FINITO								
DIST. PARZIALI FINITO				0,463	1,500	1,500	0,099	

SCAVI E BONIFICHE	
STERRO	1,944 m ²
RILEVATI	
TERRENO VEGETALE	0,786 m
SOVRASTRUTTURA STRADALE	
STRATO DI USURA	3,000 m
CASSONETTO	3,000 m

SEZIONE N.: 30
 QT. PROGETTO: 393,073
 DIST.PROG.: 369,998
 DIST.PREC.: 19,998
 DIST.SUCC.: 1,137



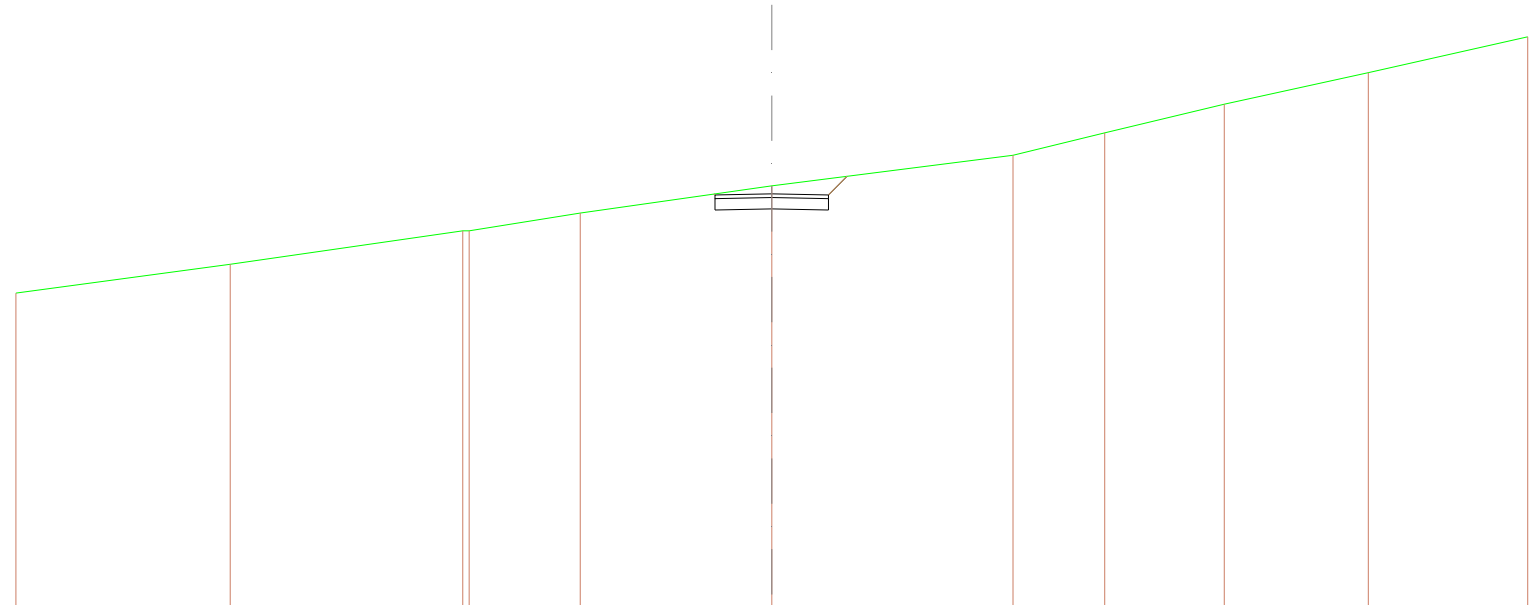
SCALA 1:200

QT.RIF. 382,309

QUOTE TERRENO	380,182	382,000 382,000	382,468	383,285	383,678	384,017	386,284	387,827
DIST.PARZIALI TERRENO	12,088	2,701	5,107	2,628	2,428	6,480	6,484	
QUOTE PROGETTO								
DIST.PARZIALI PROGETTO				1,500 383,028 382,643 383,043	1,500 382,673 382,643 383,043 383,584	0,911		
QUOTE FINITO								
DIST. PARZIALI FINITO				1,500 383,028 383,043	1,500 383,073 383,043	0,911 383,584		

SCAVI E BONIFICHE	
STERRO	1,970 m ²
RILEVATI	
TERRENO VEGETALE	0,734 m
SOVRASTRUTTURA STRADALE	
STRATO DI USURA	3,000 m
CASSONETTO	3,000 m

SEZIONE N.: 31
 QT. PROGETTO: 392,982
 DIST.PROG.: 371,135
 DIST.PREC.: 1,137
 DIST.SUCC.: 1,137



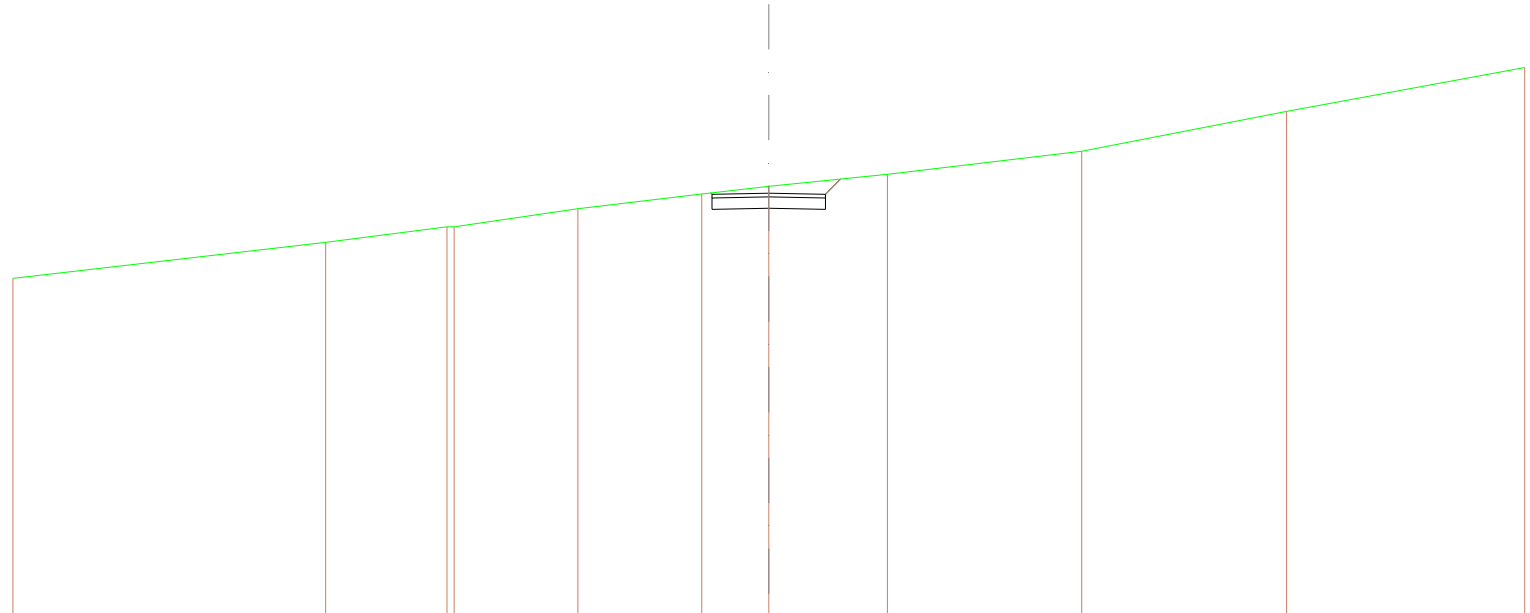
SCALA 1:200

QT.RIF. 382,045

QUOTE TERRENO	380,364	391,118	392,000 392,000	392,874	393,184	394,000	394,898	395,391	396,188	397,198	
DIST.PARZIALI TERRENO	5,671	6,165	2,889	5,067	6,383	2,426	3,164	3,809	4,218		
QUOTE PROGETTO											
DIST.PARZIALI PROGETTO					392,977 392,982 392,982	1,800	392,982 392,982 392,982	1,500	392,982 392,982 392,982	0,441	393,446
QUOTE FINITO											
DIST. PARZIALI FINITO					392,977 392,982	1,800	392,982 392,982	1,500	392,982 392,982	0,441	393,446

SCAVI E BONIFICHE	
STERRO	1,851 m ²
RILEVATI	
TERRENO VEGETALE	0,623 m
SOVRASTRUTTURA STRADALE	
STRATO DI USURA	3,000 m
CASSONETTO	3,000 m

SEZIONE N.: 32
 QT. PROGETTO: 392,890
 DIST.PROG.: 372,272
 DIST.PREC.: 1,137
 DIST.SUCC.: 2,728



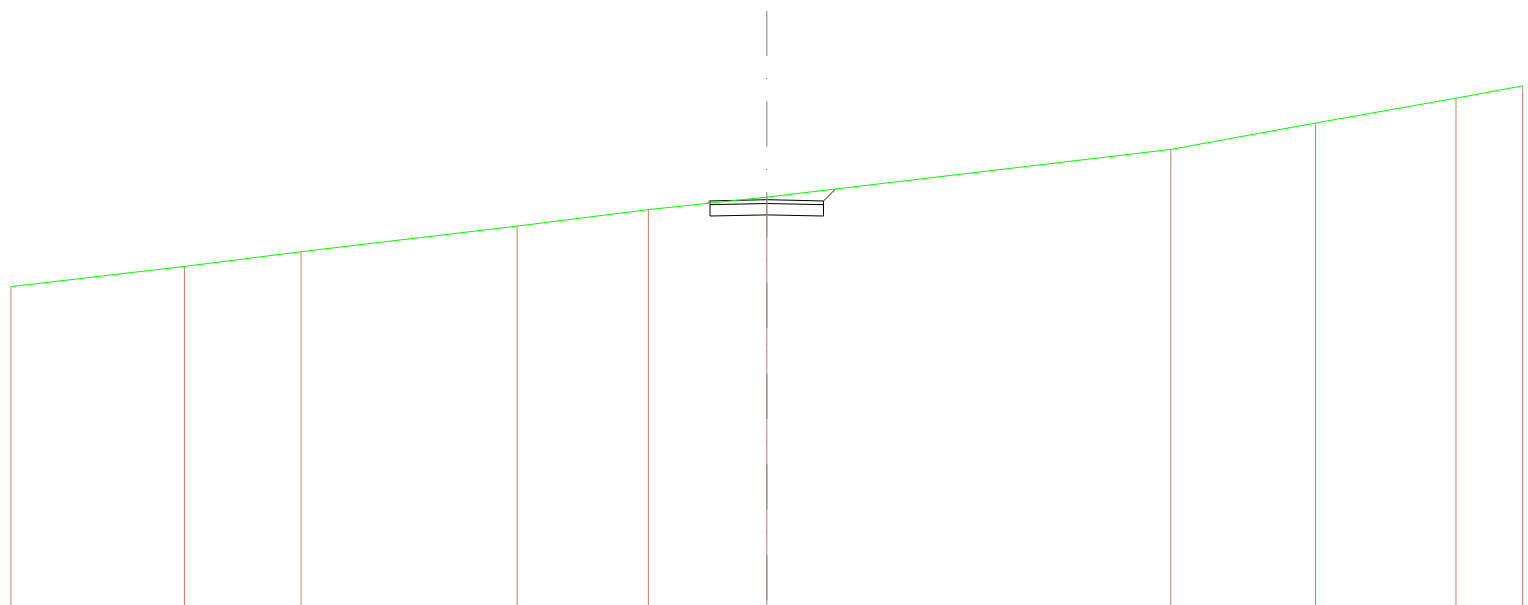
SCALA 1:200

QT.RIF. 381,725

QUOTE TERRENO	380,038	391,090	392,000 392,000	392,477	392,969	393,072	393,399	394,000	395,002	396,214
DIST.PARZIALI TERRENO	8,276	3,211	3,274	3,276	1,775	3,141	5,140	5,418	6,301	
QUOTE PROGETTO										
DIST.PARZIALI PROGETTO						1,500	1,500	0,044		
QUOTE FINITO										
DIST. PARZIALI FINITO						1,500	1,500	0,044		

SCAVI E BONIFICHE	
STERRO	1,508 m ²
RILEVATI	
RILEVATO	0,002 m ²
TERRENO VEGETALE	0,535 m
SOVRASTRUTTURA STRADALE	
STRATO DI USURA	3,000 m
CASSONETTO	3,000 m

SEZIONE N.: 33
 QT. PROGETTO: 392,670
 DIST.PROG.: 375,000
 DIST.PREC.: 2,728
 DIST.SUCC.: 3,702



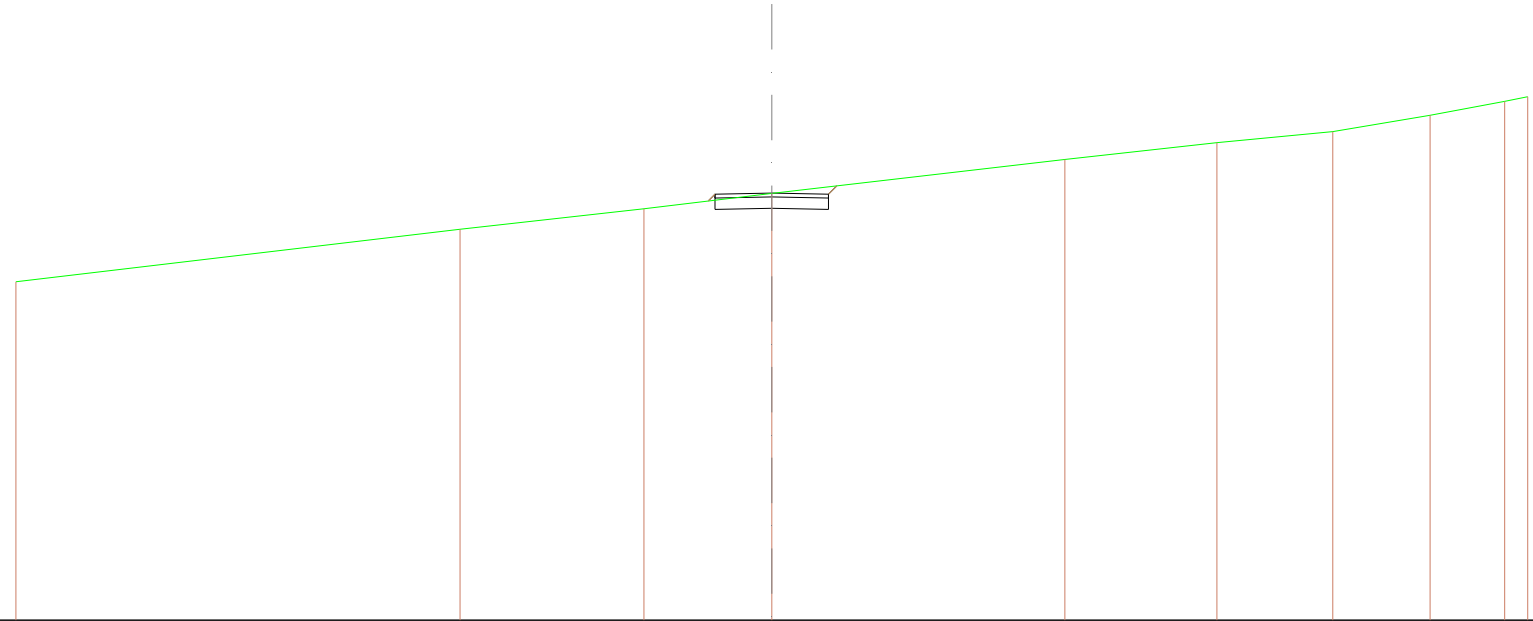
SCALA 1:200

QT.RIF. 381,627

QUOTE TERRENO	390,372	390,806	391,287	391,676	392,110	392,738	394,000	394,700	395,368	395,683
DIST.PARZIALI TERRENO	4,690	3,089	5,717	3,472	3,132	10,690	3,881	3,715	1,784	
QUOTE PROGETTO										
DIST.PARZIALI PROGETTO						1,800	1,500	0,216		
QUOTE FINITO										
DIST. PARZIALI FINITO						1,800	1,500	0,216		

SCAVI E BONIFICHE	
STERRO	1,242 m ²
RILEVATI	
RILEVATO	0,014 m ²
TERRENO VEGETALE	0,567 m
SOVRASTRUTTURA STRADALE	
STRATO DI USURA	3,000 m
CASSONETTO	3,000 m

SEZIONE N.: 34
 QT. PROGETTO: 392,371
 DIST.PROG.: 378,702
 DIST.PREC.: 3,702
 DIST.SUCC.: 21,298



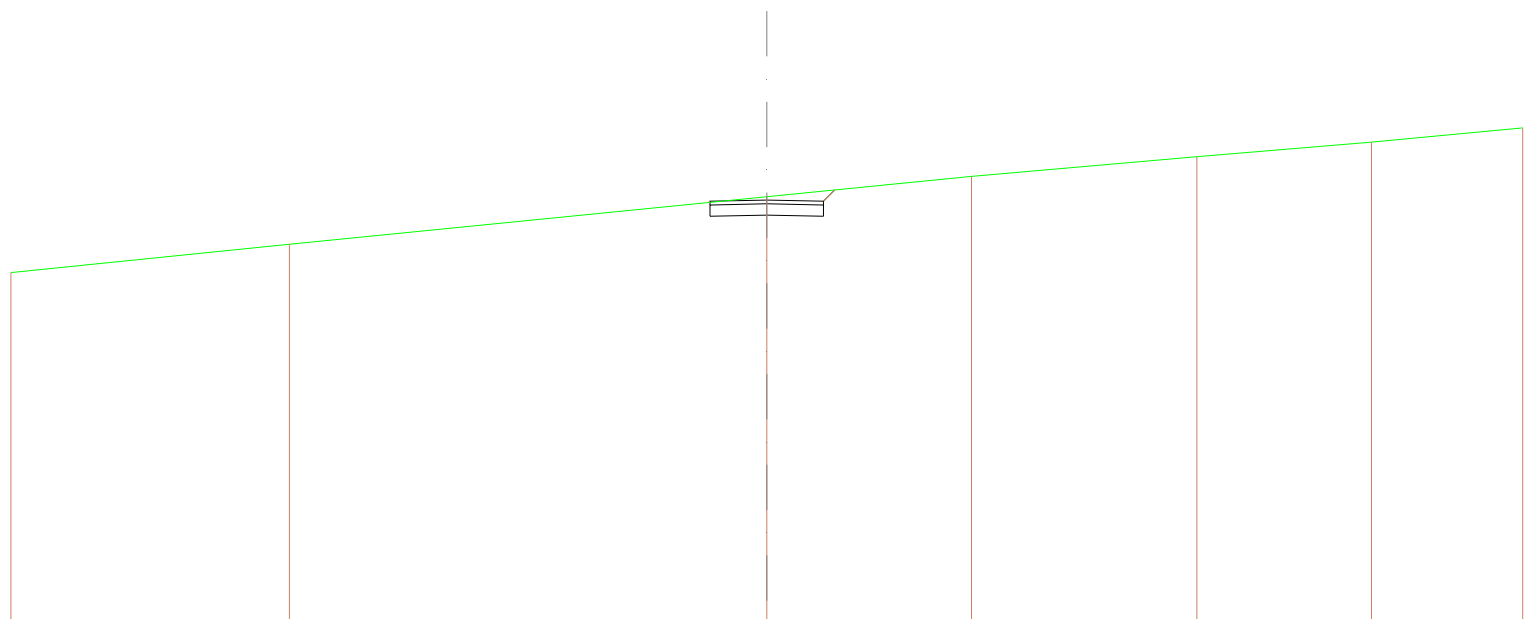
SCALA 1:200

QT.RIF. 381,073

QUOTE TERRENO	390,025	391,418	391,698	392,241	392,294	392,341	393,282	393,702	394,000	394,025	394,709	394,821
DIST.PARZIALI TERRENO		11,782	4,867	3,381	7,783	4,028	3,083	2,578	1,973	une		
QUOTE PROGETTO				392,163 392,144 392,241 392,341	391,871	391,941 392,241 392,341 392,394						
DIST.PARZIALI PROGETTO				1,500	1,500							
QUOTE FINITO				392,163 392,241	392,271	392,241 392,294						
DIST. PARZIALI FINITO				1,500	1,500							

SCAVI E BONIFICHE	
STERRO	1,549 m ²
RILEVATI	
RILEVATO	0,001 m ²
TERRENO VEGETALE	0,467 m
SOVRASTRUTTURA STRADALE	
STRATO DI USURA	3,000 m
CASSONETTO	3,000 m

SEZIONE N.: 35
 QT. PROGETTO: 390,098
 DIST.PROG.: 400,000
 DIST.PREC.: 21,298
 DIST.SUCC.: 25,000



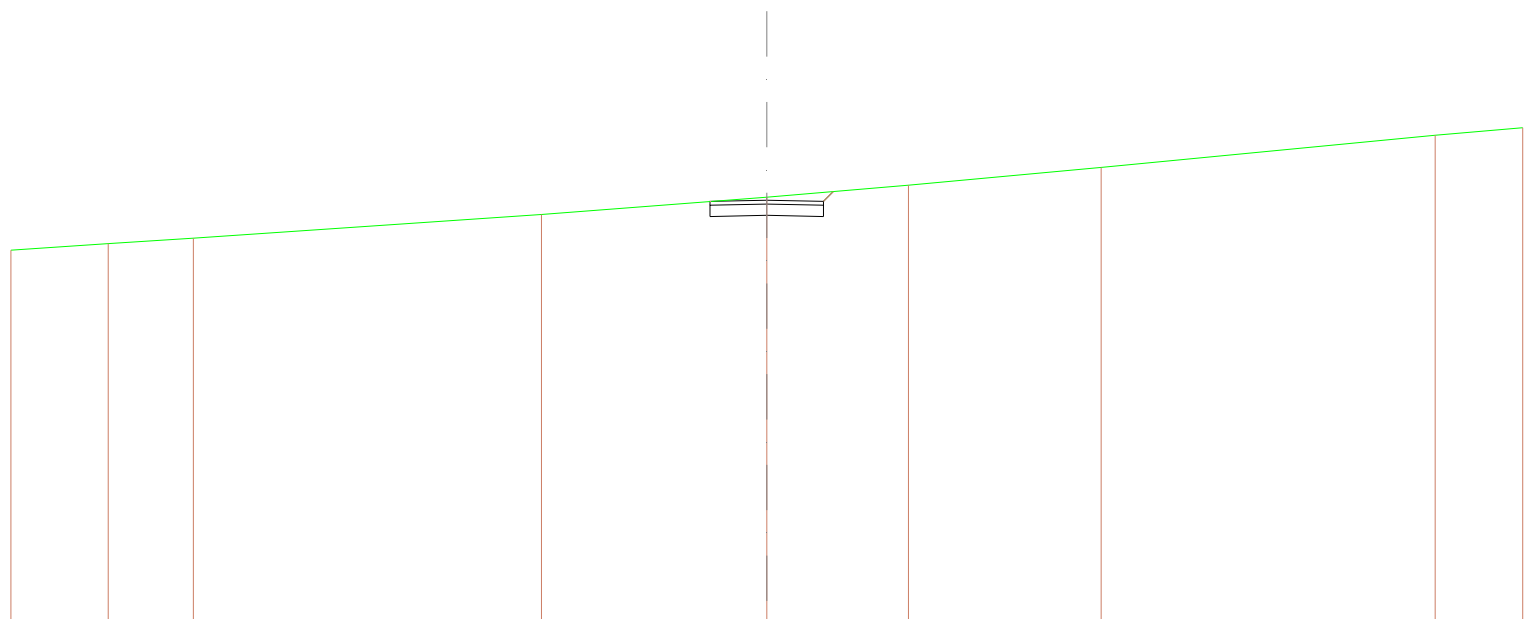
SCALA 1:200

QT.RIF. 378,692

QUOTE TERRENO	388,179	388,690	390,186	390,729	391,249	391,681	392,006
DIST.PARZIALI TERRENO	7,968	12,632	5,418	5,968	4,619	4,000	
QUOTE PROGETTO							
DIST.PARZIALI PROGETTO			1,500	1,500	0,298		
QUOTE FINITO							
DIST. PARZIALI FINITO			1,500	1,500	0,298		

SCAVI E BONIFICHE	
STERRO	1,530 m ²
RILEVATI	
TERRENO VEGETALE	0,373 m
SOVRASTRUTTURA STRADALE	
STRATO DI USURA	3,000 m
CASSONETTO	3,000 m

SEZIONE N.: 36
 QT. PROGETTO: 387,430
 DIST.PROG.: 425,000
 DIST.PREC.: 25,000
 DIST.SUCC.: 6,766



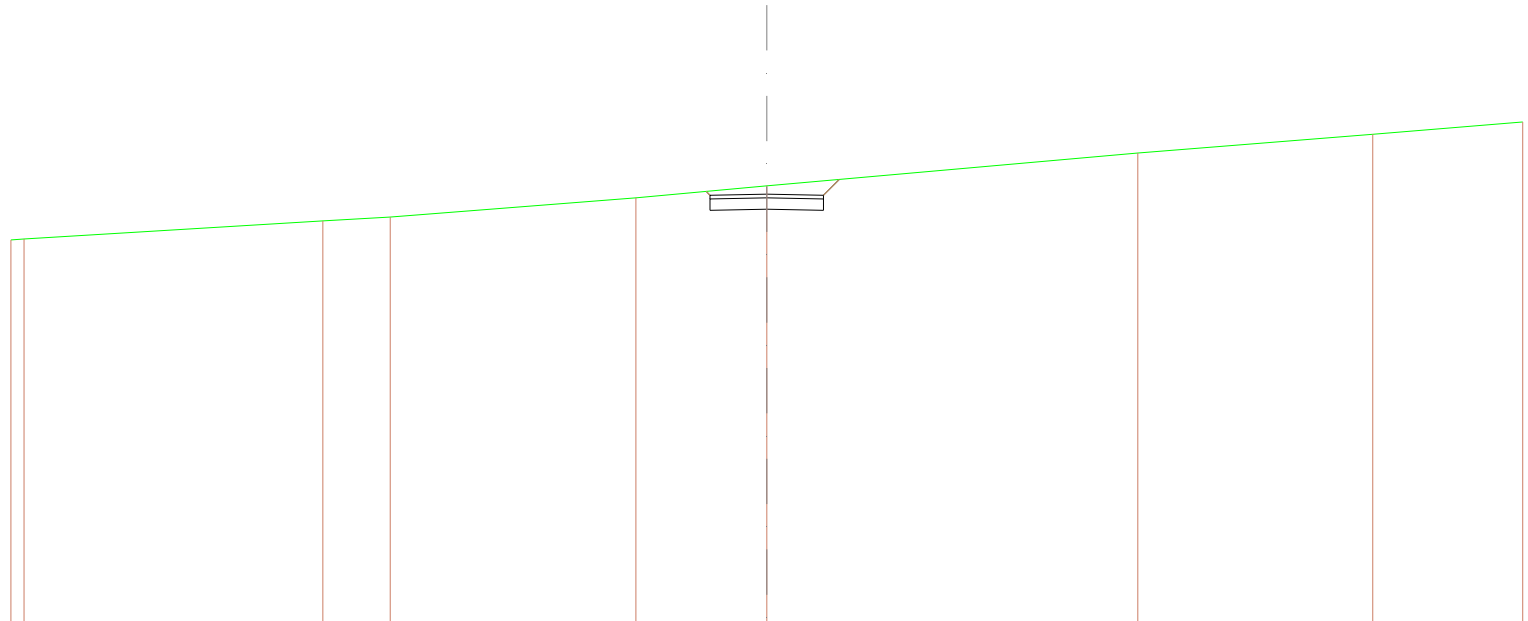
SCALA 1:200

QT.RIF. 376,029

QUOTE TERRENO	386,111	386,264	386,424		387,063	387,512	387,627	388,298	389,149	389,548
DIST.PARZIALI TERRENO		2,576	2,263	9,210	5,991	3,746	5,098	8,838	2,316	
QUOTE PROGETTO										
DIST.PARZIALI PROGETTO						1,500	1,500			
QUOTE FINITO										
DIST. PARZIALI FINITO						1,500	1,500			

SCAVI E BONIFICHE	
STERRO	1,989 m ²
RILEVATI	
TERRENO VEGETALE	0,740 m
SOVRASTRUTTURA STRADALE	
STRATO DI USURA	3,000 m
CASSONETTO	3,000 m

SEZIONE N.: 37
 QT. PROGETTO: 386,708
 DIST.PROG.: 431,766
 DIST.PREC.: 6,766
 DIST.SUCC.: 1,778



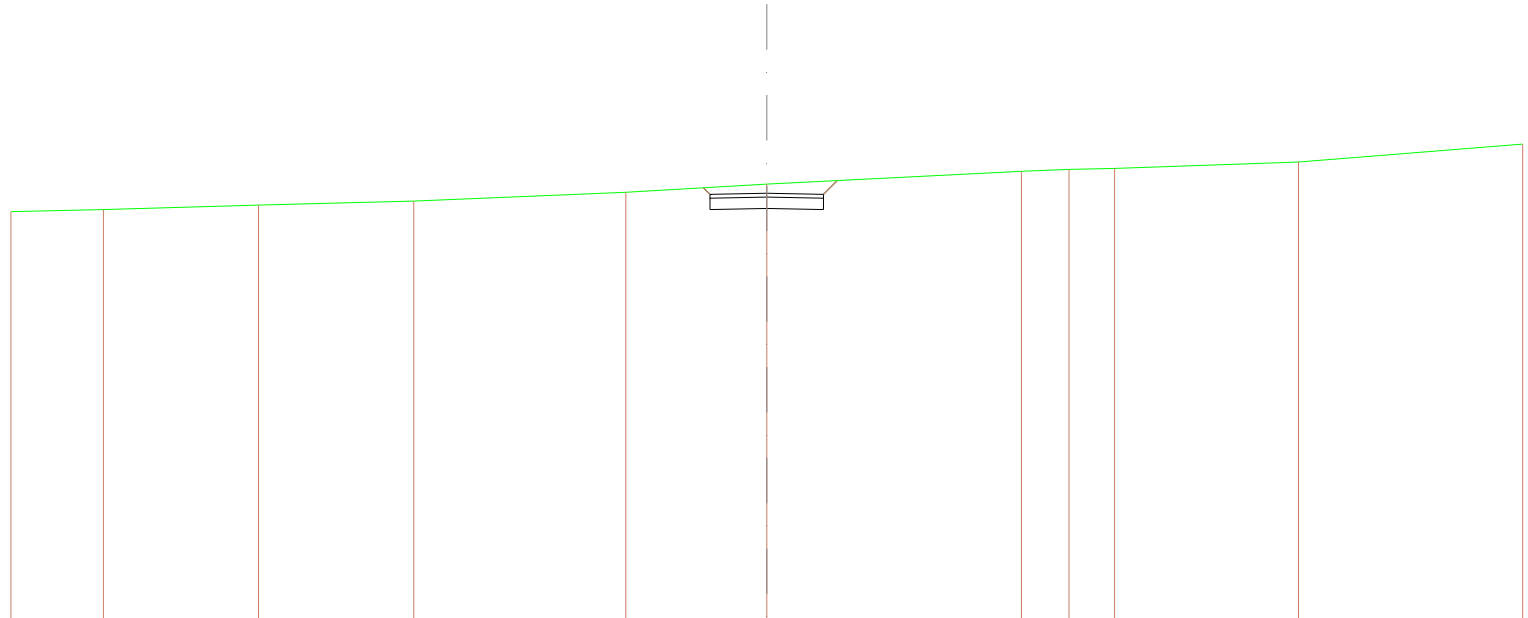
SCALA 1:200

QT.RIF. 375,356

QUOTE TERRENO										
	385,405 385,622		386,000	386,098	386,610	386,628		387,798	388,281	388,617
DIST.PARZIALI TERRENO	0,349	7,904	1,784	6,489	3,484		9,815	6,218	3,986	
QUOTE PROGETTO										
					386,751 386,678	386,308		386,278 386,678	387,097	
DIST.PARZIALI PROGETTO					1,500	1,500		0,420		
QUOTE FINITO										
					386,751 386,678	386,708		386,678 387,097		
DIST. PARZIALI FINITO					1,500	1,500		0,420		

SCAVI E BONIFICHE	
STERRO	2,043 m ²
RILEVATI	
TERRENO VEGETALE	0,765 m
SOVRASTRUTTURA STRADALE	
STRATO DI USURA	3,000 m
CASSONETTO	3,000 m

SEZIONE N.: 38
 QT. PROGETTO: 386,518
 DIST.PROG.: 433,544
 DIST.PREC.: 1,778
 DIST.SUCC.: 1,778



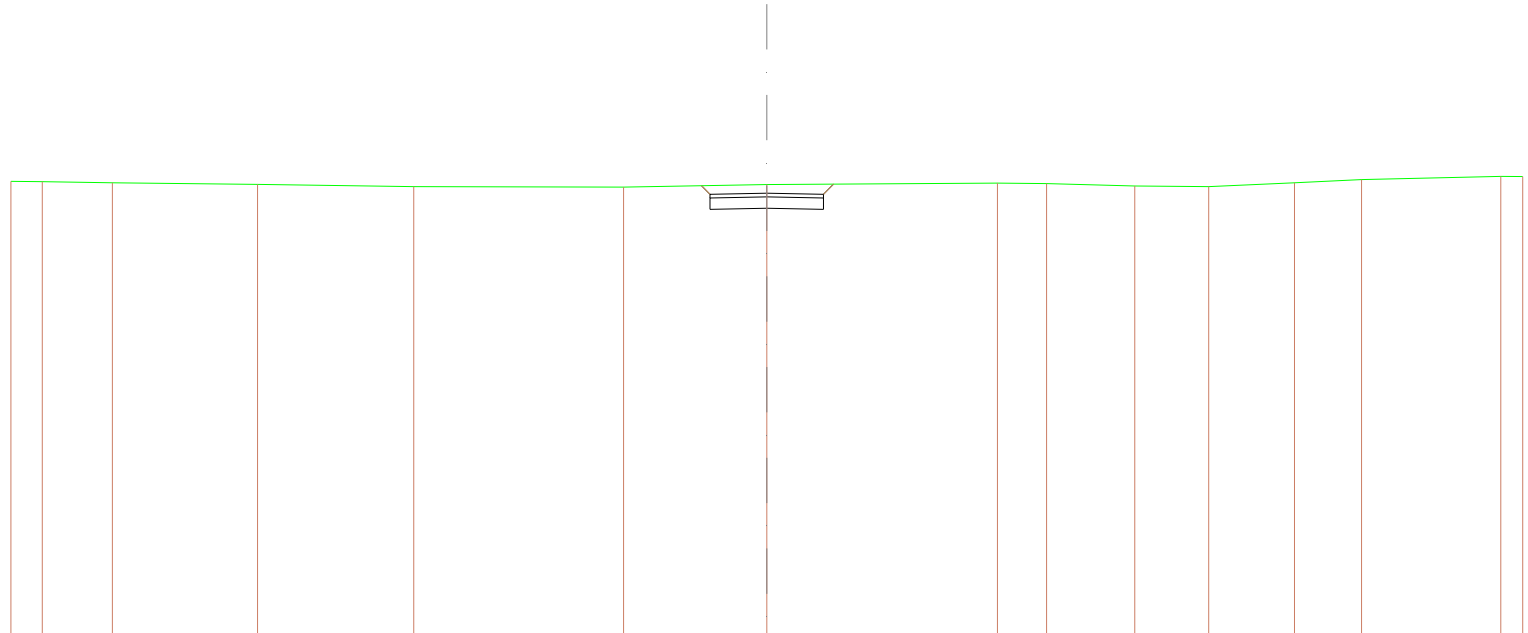
SCALA 1:200

QT.RIF. 375,224

QUOTE TERRENO	386,029	386,085	386,203	386,512	386,542	386,760	387,089	387,148	387,174	387,246	387,518
DIST.PARZIALI TERRENO	2,451	4,100	4,108	5,612	3,729	6,798	1,268	1,208	4,884	5,930	
QUOTE PROGETTO											
DIST.PARZIALI PROGETTO							1,500	1,500	0,288		
QUOTE FINITO											
DIST. PARZIALI FINITO							1,500	1,500	0,288		

SCAVI E BONIFICHE	
STERRO	1,979 m ²
RILEVATI	
TERRENO VEGETALE	0,701 m
SOVRASTRUTTURA STRADALE	
STRATO DI USURA	3,000 m
CASSONETTO	3,000 m

SEZIONE N.: 39
 QT. PROGETTO: 386,328
 DIST.PROG.: 435,322
 DIST.PREC.: 1,778
 DIST.SUCC.: 5,232



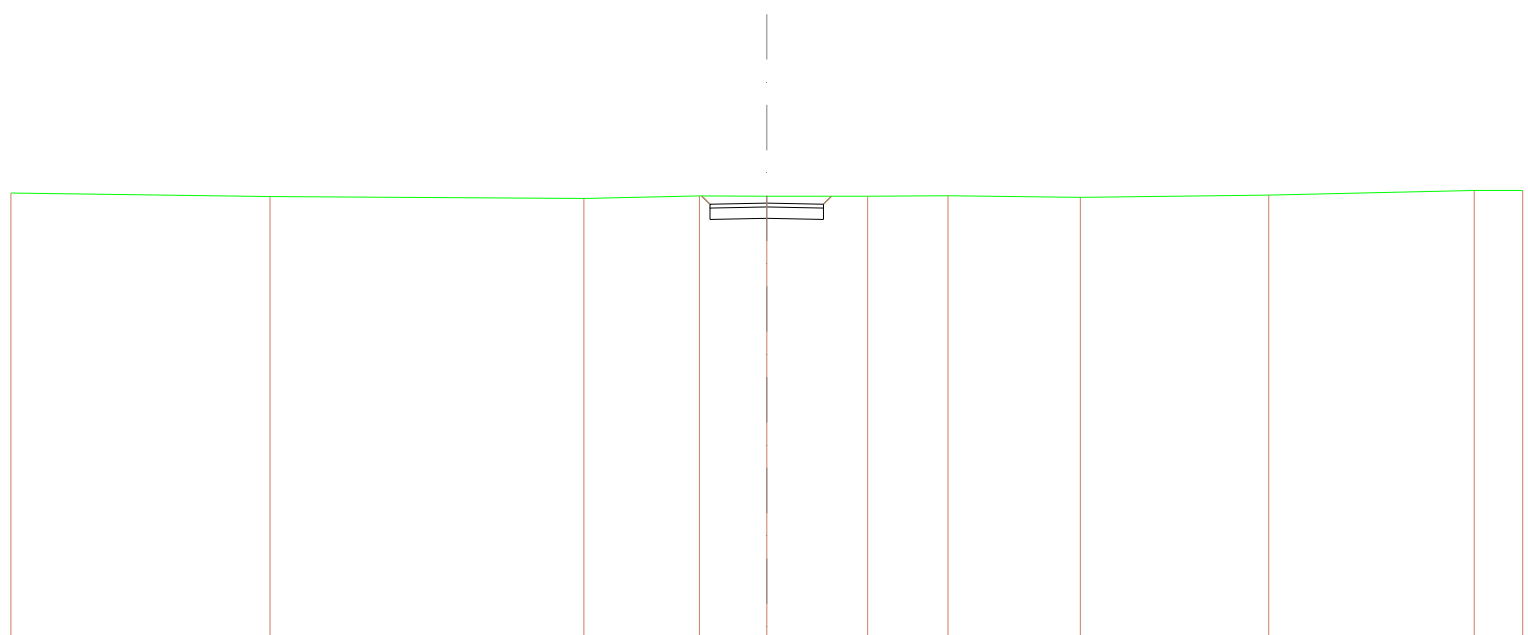
SCALA 1:200

QT.RIF. 374,634

QUOTE TERRENO	386,638	386,632	386,604	386,590	386,488	386,468	386,506	386,698	386,590	386,516	386,500	386,602	386,698	386,770	386,769
DIST.PARZIALI TERRENO	0,658	1,858	3,897	4,126	5,563	3,787	6,108	1,301	2,332	1,958	2,271	1,771	3,886	0,778	
QUOTE PROGETTO															
DIST.PARZIALI PROGETTO								386,525	386,528	386,528	386,528	386,528	386,528	386,528	386,528
QUOTE FINITO								1,500	1,500						
DIST. PARZIALI FINITO								1,500	1,500						

SCAVI E BONIFICHE	
STERRO	1,849 m ²
RILEVATI	
TERRENO VEGETALE	0,613 m
SOVRASTRUTTURA STRADALE	
STRATO DI USURA	3,000 m
CASSONETTO	3,000 m

SEZIONE N.: 40
 QT. PROGETTO: 385,770
 DIST.PROG.: 440,554
 DIST.PREC.: 5,232
 DIST.SUCC.: 0,944



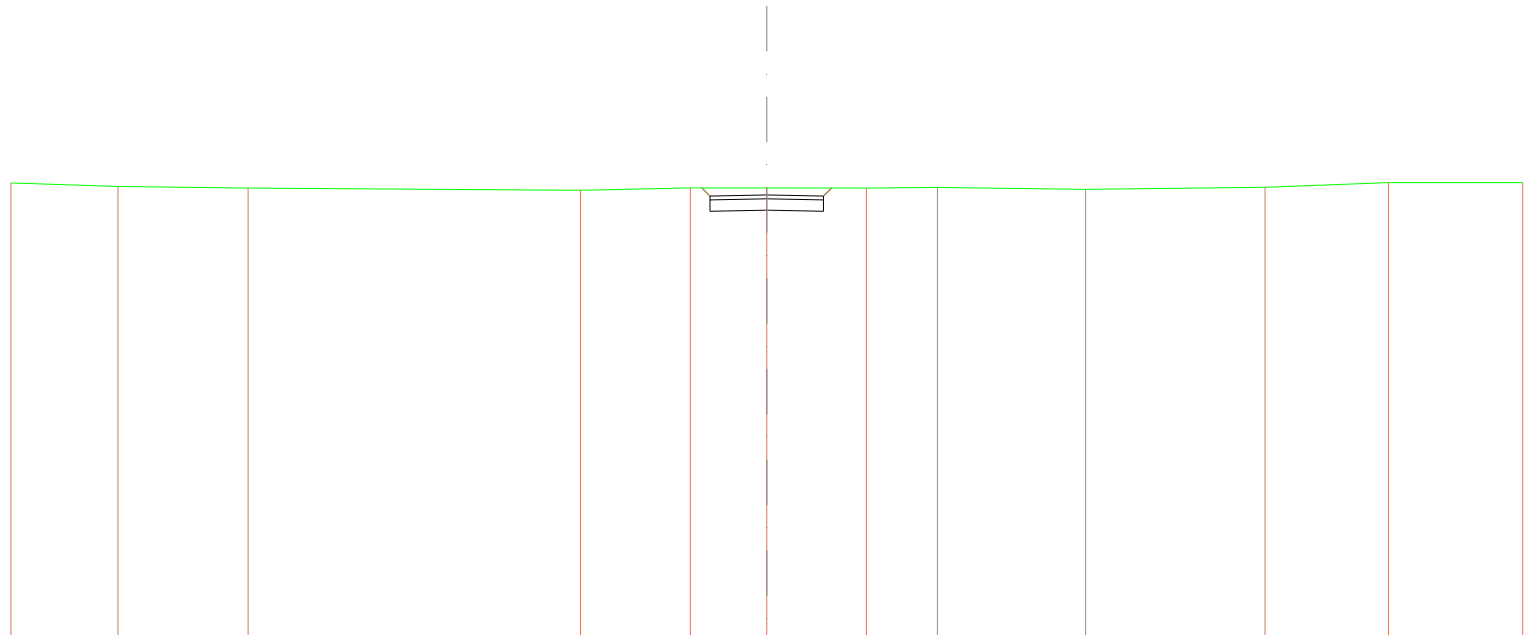
SCALA 1:200

QT.RIF. 374,023

QUOTE TERRENO	385,038	385,545	385,592	385,599	385,595	385,593	385,595	385,524	385,592	385,105	385,104
DIST.PARZIALI TERRENO	6,855	8,307	3,056	1,782	2,670	2,126	3,503	4,983	6,439	1,279	
QUOTE PROGETTO				385,593	385,340	385,740	385,370	385,340	385,740	385,594	
DIST.PARZIALI PROGETTO				1,500	1,500						
QUOTE FINITO				385,593	385,740	385,770	385,740	385,594			
DIST. PARZIALI FINITO				1,500	1,500						

SCAVI E BONIFICHE	
STERRO	1,850 m ²
RILEVATI	
TERRENO VEGETALE	0,611 m
SOVRASTRUTTURA STRADALE	
STRATO DI USURA	3,000 m
CASSONETTO	3,000 m

SEZIONE N.: 41
 QT. PROGETTO: 385,673
 DIST.PROG.: 441,498
 DIST.PREC.: 0,944
 DIST.SUCC.: 4,393



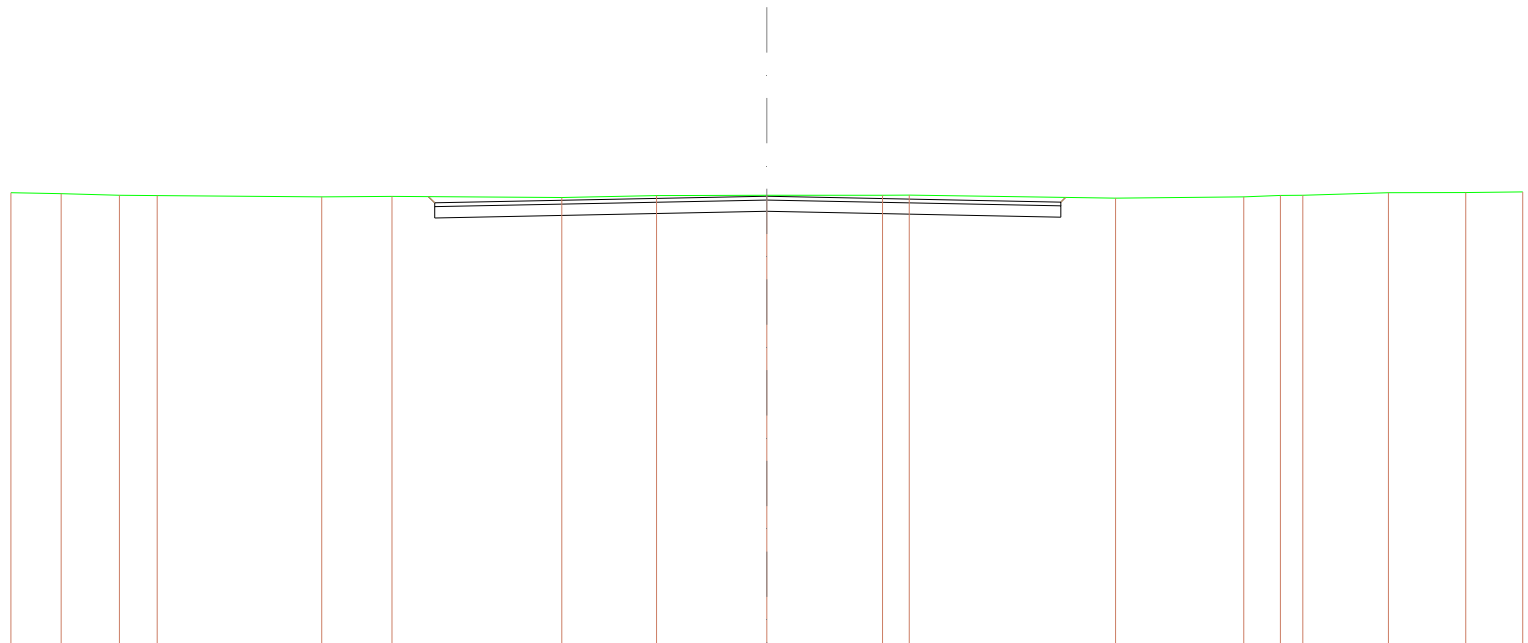
SCALA 1:200

QT.RIF. 373,922

QUOTE TERRENO	385,690	385,500	385,664	385,797	385,681	385,658	385,657	385,671	385,621	385,676	385,600	385,600
DIST.PARZIALI TERRENO	2,833	3,444	6,797	2,908	2,023	2,634	1,884	3,921	4,744	3,288	3,560	
QUOTE PROGETTO					385,681	385,243	385,643	385,273	385,243	385,643	385,656	
DIST.PARZIALI PROGETTO					1,500	1,500						
QUOTE FINITO					385,643	385,643	385,673	385,643	385,643	385,656		
DIST. PARZIALI FINITO					1,500	1,500						

SCAVI E BONIFICHE	
STERRO	8,068 m ²
RILEVATI	
TERRENO VEGETALE	0,405 m
SOVRASTRUTTURA STRADALE	
STRATO DI USURA	16,567 m
CASSONETTO	16,567 m

SEZIONE N.: 43
 QT. PROGETTO: 385,296
 DIST.PROG.: 446,843
 DIST.PREC.: 0,952
 DIST.SUCC.: 4,385



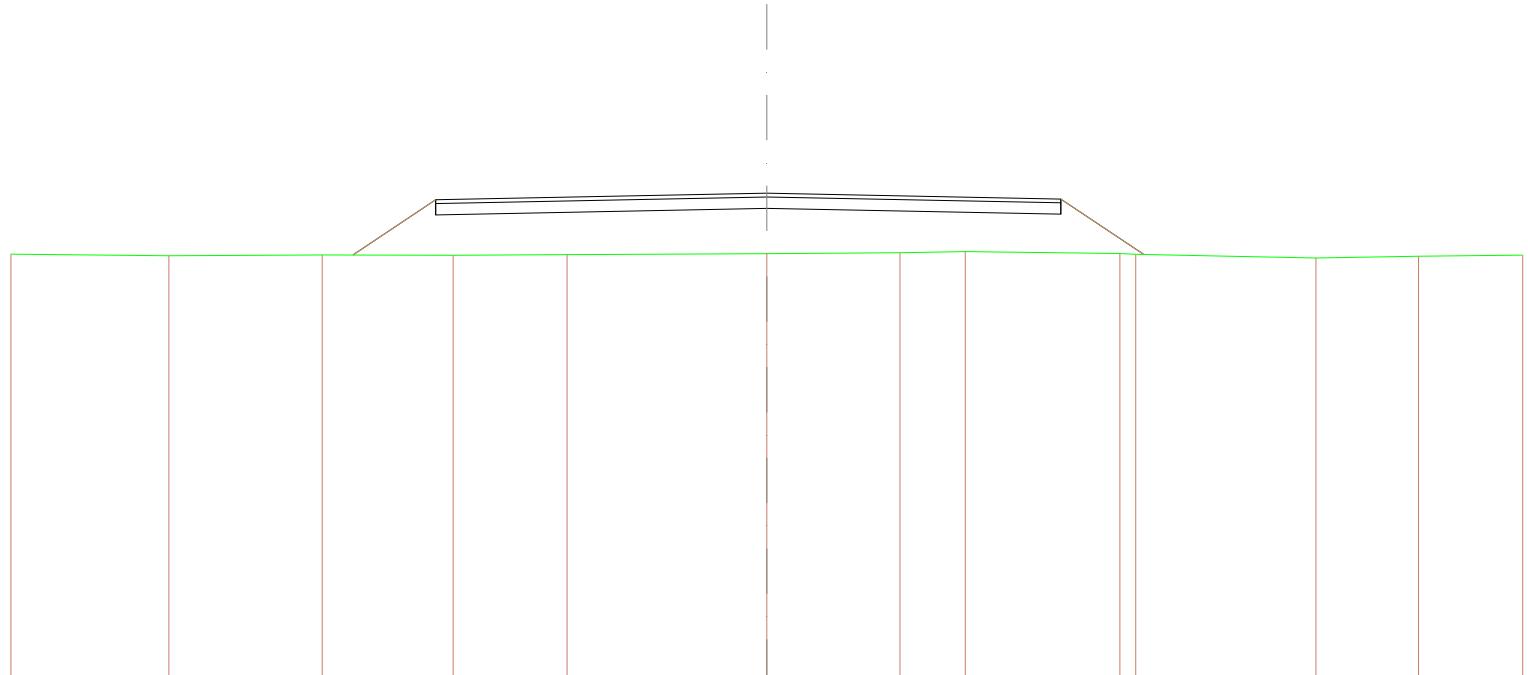
SCALA 1:200

QT.RIF. 373,366

QUOTE TERRENO	385,388	385,384	385,318	385,312	385,278	385,291	385,280	385,314	385,320	385,320	385,325	385,243	385,278	385,319	385,320	385,390	385,395	385,411
DIST.PARZIALI TERRENO	1,331	1,543	0,986	4,357	1,855	4,493	2,508	2,917	3,085	0,786	5,459	3,389	0,973	0,952	2,286	2,042	1,508	
QUOTE PROGETTO	<div style="display: flex; justify-content: space-between; width: 100%;"> <div style="text-align: center;"> <p>385,294 385,720 385,120</p> </div> <div style="text-align: center;"> <p>385,596</p> </div> <div style="text-align: center;"> <p>385,741 385,411 385,295</p> </div> </div>																	
DIST.PARZIALI PROGETTO	<div style="display: flex; justify-content: space-between; width: 100%;"> <div style="text-align: center;"> <p>8,785</p> </div> <div style="text-align: center;"> <p>7,782</p> </div> </div>																	
QUOTE FINITO	<div style="display: flex; justify-content: space-between; width: 100%;"> <div style="text-align: center;"> <p>385,294 385,120</p> </div> <div style="text-align: center;"> <p>385,296</p> </div> <div style="text-align: center;"> <p>385,141 385,295</p> </div> </div>																	
DIST. PARZIALI FINITO	<div style="display: flex; justify-content: space-between; width: 100%;"> <div style="text-align: center;"> <p>8,785</p> </div> <div style="text-align: center;"> <p>7,782</p> </div> </div>																	

RILEVATI	
RILEVATO	21,606 m ²
TERRENO VEGETALE	5,274 m
SOVRASTRUTTURA STRADALE	
STRATO DI USURA	16,540 m
CASSONETTO	16,540 m

SEZIONE N.: 45
 QT. PROGETTO: 385,200
 DIST.PROG.: 463,993
 DIST.PREC.: 12,766



SCALA 1:200

QT.RIF. 372,343

QUOTE TERRENO		383,887	383,848	383,898	383,858	383,875	383,801	383,827	383,883	383,805	383,883	383,888	383,832	383,888
DIST.PARZIALI TERRENO		4,179	4,068	3,483	3,016	5,285	3,524	1,728	4,082	0,419	4,770	2,713	2,755	
QUOTE PROGETTO				383,894	384,825 384,825 385,025		384,800			385,044 384,844 385,144	383,879			
DIST.PARZIALI PROGETTO				2,190	6,769		7,782		2,197					
QUOTE FINITO				383,894	385,025		385,200			385,044	383,879			
DIST. PARZIALI FINITO				2,190	6,769		7,782		2,197					