













Legenda

-  Delimitazione aree impianto
-  Elettodotto interrato MT da realizzare
-  Sottostazione elettrica di trasformazione MT/AT
-  Futura Stazione Elettrica di Smistamento TERNIA S.p.A


Aree non idonee FER ricadenti nel riquadro
Fonte: <http://webapps.at.puglia.it/arcgis/services/Operational/FERareeNonidonee/MapServer/WMServer>

-  Rete Tratturale con relativo buffer di 100 m
-  Segnalazioni carta dei beni con relativo buffer di 100 m
-  Fiumi, torrenti e corsi d'acqua con fascia di rispetto di 150 m
-  Zone archeologiche con relativo buffer di 100 m
-  Pericolosità idraulica
Pericolosità geomorfologica
Fascia di rassetto fluviale
-  Coni Visuali
-  Versanti






Regione Puglia




Comune di Gravina in Puglia

proponente: **AMBRA SOLARE 6 S.R.L.**
Via Traversi 41, 00187 - Roma (RM) - P.IVA/C.F. 15946071004 - pec: ambra6solare@pec.it



MAPPA
Povertis TAV_R.3.f

FOGLIO	1 di 1	SCALA	1:600	Nome file	Elaborato_Grafico_R_31.pdf	CODICE PRATICA												
<p>titolo del progetto: PROGETTO PER LA COSTRUZIONE E L'ESERCIZIO DI UN IMPIANTO AGRIFOTOVOLTAICO, DELLE OPERE CONNESSE E DELLE INFRASTRUTTURE INDISPENSABILI, DENOMINATO "LAMATUFARA"</p>																		
<p>nome elaborazione: PLANIMETRIA AREE NON IDONEE FER</p>																		
<p>progettazione:</p> <div style="display: flex; justify-content: space-between;"> <div style="text-align: center;">  </div> <div style="text-align: center;">  </div> </div>																		
<table border="1" style="width: 100%; border-collapse: collapse; font-size: 6px;"> <thead> <tr> <th>Rev.</th> <th>Descr. Revisione</th> <th>Disegnato</th> <th>Redatto</th> <th>Controllato</th> <th>Verificato</th> </tr> </thead> <tbody> <tr> <td>00</td> <td>15/05/2022</td> <td>PRIMA EMISSIONE</td> <td>New Dev.</td> <td>PW</td> <td>PW</td> </tr> </tbody> </table>							Rev.	Descr. Revisione	Disegnato	Redatto	Controllato	Verificato	00	15/05/2022	PRIMA EMISSIONE	New Dev.	PW	PW
Rev.	Descr. Revisione	Disegnato	Redatto	Controllato	Verificato													
00	15/05/2022	PRIMA EMISSIONE	New Dev.	PW	PW													

NEW DEVELOPMENTS S.p.A.
Piazza Europa, 14 - 87100 Crotona (CS)

