


Progetto agrivoltaico "Lamatufara"- Gravina in Puglia (BA)


-  Delimitazione aree impianto
-  Elettrodotto interrato MT da Realizzare
-  Futura Stazione Elettrica di Smistamento TERNA S
-  Area d'indagine
-  Siti noti da bibliografia e archivio [75]
-  Limiti comunali
- PPTR Puglia-Vincoli**
-  UCP_stratificazione insediativa_siti storico culturali
-  UCP_stratificazione insediativa_rete tratturi
-  UCP_paesaggi rurali
-  UCP_citta consolidata
-  UCP_ree_a_rischio_archeologico
-  UCP_area_rispetto_zone interesse archeologico
-  UCP_area_rispetto_siti storico culturali
-  UCP_area_rispetto_rete tratturi
-  BP_142_M
-  BP_142_H_VALIDATE
-  BP_142_H
-  BP_136



0 0,75 1,5 2,25 3 km
SCALA 1:20.000




Regione Puglia



Comune di Gravina in Puglia

proponente: **AMBRA SOLARE 6 S.R.L.**
 Via Tenore 41, 00187 - Roma (RM) - P. IVA/C.F. 15946371004 - pec: ambra6solare@ambra6solare.it



id: **TAV_D.3**

ambra **Povertis**


FOGLIO:	DISCIPLINA:	PD:	TIPOLOGIA:	T:	FORMATO:	AB:	CODICE PRATICA:
1 di 1	SCALA:	1:20.000	Nome file: GRAF_Archeologica_D.3				

titolo del progetto: **PROGETTO PER LA COSTRUZIONE E L'ESERCIZIO DI UN IMPIANTO AGRIFOTVOLTAICO, DELLE OPERE CONNESSE E DELLE INFRASTRUTTURE INDISPENSABILI, DENOMINATO "LAMATUFARA"**

nome elaborato: **EVIDENZE ARCHEOLOGICHE INDIVIDUATE SU BASE BIBLIOGRAFICA E FOTINTERPRETATIVA 3 DI 4**

progettazione: **ANTONIO BRUSCELLA**
 ing. ANTONIO BRUSCELLA
 ing. ANTONIO BRUSCELLA
 ing. ANTONIO BRUSCELLA
 ing. ANTONIO BRUSCELLA
 ing. ANTONIO BRUSCELLA

Rev:	Data Revisione:	Descrizione:	Redatto:	Controllato:	Approvato:
00	15/05/2022	PRIMA EMISSIONE	New Dev.	PW	PW



NEW DEVELOPMENTS S.r.l.
 piazza Europa, 14 - 87100 Cassano (CS)