





COMMITTENTE:	 ACCIONA ENERGIA GLOBAL ITALIA S.r.l. Via Achille Campanile, 73 00144 - Roma												
PROGETTISTA:	 MPOWER S.r.l. Dott. Ing. Edoardo Boscarino (Project Manager)												
PROJECT TEAM:	Dott. Arch. Attilio Massarelli (Staff di Coordinamento e Rendering) Dott. Ing. Giovanni Battaglia (Staff di Coordinamento) Dott. Geol. Alessandro Treffiletti (GIS) Dott. Geol. Damiano Gravina (GIS) Dott. Ing. Elio Occhino (Acustica Ambientale) Dott. Geol. Salvatore Bannò (Geologia) Dott. Geol. Stefania Serra (Aspetti Naturalistici ed Ambientali)		Dott. Ing. Muhammad Saqib (Aspetti strutturali e geotecnici) Dott. Ing. Alessandro Cali (Aspetti aeronautici) Geom. Antonio Fleri (Aspetti demaniali) Dott. Rosario Pignatello - IBLARCHÈ s.r.l.s. (Aspetti Archeologici) Dott. Ing. Giancarlo Guenzi - ENERGOCONSULT s.r.l. (Impianti elettrici) Dott. Ing. Gianni Barletta (Impianti elettrici)										
OGGETTO:	STUDIO PRELIMINARE AMBIENTALE PIANO DI LAVORO PER L'ELABORAZIONE DELLO STUDIO DI IMPATTO AMBIENTALE												
REV.	DATA	OGGETTO DELLA REVISIONE	ELABORAZIONE	VERIFICA	APPROVAZIONE								
00	25-10-2022	EMISSIONE PER SCOPING PRELIMINARE	SS	SS	EB								
SCALA:	CODICE DOCUMENTO:		CODICE ELABORATO:										
FORMATO: A4	<table border="1"> <tr> <td>SB</td> <td>SCOP</td> <td>R.03</td> <td>00</td> </tr> <tr> <td>COMMESSA</td> <td>FASE</td> <td>TAVOLA</td> <td>REV.</td> </tr> </table>		SB	SCOP	R.03	00	COMMESSA	FASE	TAVOLA	REV.	R.03.00		
SB	SCOP	R.03	00										
COMMESSA	FASE	TAVOLA	REV.										

Contraente:  global • engineering • solutions	Progetto per la realizzazione di una CENTRALE EOLICA OFFSHORE nello Stretto di Sicilia, denominata "SICILIA_B"			Proponente: 	
	PIANO DI LAVORO PER L'ELABORAZIONE DELLO STUDIO D'IMPATTO AMBIENTALE				
Commissa: SICILIA_B		Contratto: 30/11/2021			
Rev.	0				
Doc.: SB.SCOP.R.03.00	Data: 25/10/2022	Pagina 1 di 31		Doc. Prop.:	

Sommario

1. INTRODUZIONE	5
2. SCOPO DEL DOCUMENTO.....	7
3. CONTENUTI DELLO STUDIO DI IMPATTO AMBIENTALE (SIA).....	7
3.1 CARATTERISTICHE DEL PROGETTO	8
3.2 INQUADRAMENTO DELL'AREA INDIVIDUATA	8
3.3. CICLO DI VITA E ANALISI DELLE ALTERNATIVE	10
3.3.1 Fase di cantiere.....	10
3.3.2 Fase di funzionamento	10
3.3.3 Dismissione.....	11
4. DEFINIZIONE DELL'AREA VASTA	11
5. INTERAZIONI CON L'AMBIENTE.....	11
6. Componente ambientale: ARIA	11
7. Componente ambientale: ACQUE MARINE	12
8. Componente ambientale: AMBIENTE IDRICO TERRESTRE	14
9. Componente ambientale: SUOLO E SOTTOSUOLO.....	15
10. Componente ambientale: RUMORE E VIBRAZIONI	17
11. Componente ambientale: BIOTA.....	17
12. Archeologia subacquea	22
13. Interazioni con popolazione e salute umana	24
14. Attività produttive e settore terziario	24
15. Impatti cumulativi	24
16. Probabile evoluzione ambientale in caso di mancata realizzazione	25
17. Stima degli impatti	25
17.1 Componente ambientale: ATMOSFERA.....	25
17.2 Componente ambientale: ACQUE MARINE	26
17.3 Componente ambientale: AMBIENTE IDRICO TERRESTRE	26
17.4 Componente ambientale: SUOLO E SOTTOSUOLO.....	26
17.5 Componente ambientale: RUMORE E VIBRAZIONI	26

0	25/10/2022	EMISSIONE PER RICHIESTA DI SCOPING	SS	SS	EB
Rev.	Data	Titolo Revisione	Elaborato	Verificato	Approvato
Documento di proprietà di Mpower S.r.l. La Società tutelerà i propri diritti in sede civile e penale a termini di legge.			File: SB.SCOP.R.03.00 Piano di lavoro SIA.docx		

Contraente:  global • engineering • solutions	Progetto per la realizzazione di una CENTRALE EOLICA OFFSHORE nello Stretto di Sicilia, denominata "SICILIA_B"			Proponente: 
	PIANO DI LAVORO PER L'ELABORAZIONE DELLO STUDIO D'IMPATTO AMBIENTALE			
Doc.: SB.SCOP.R.03.00	Commissa: SICILIA_B	Rev. 0	Contratto: 30/11/2021	Doc. Prop.:
	Data: 25/10/2022		Pagina 2 di 31	

17.6 Componente ambientale: BIOTA.....	26
17.7 Componente ambientale: POPOLAZIONE E SALUTE PUBBLICA.....	27
17.8 Componente ambientale: ATTIVITA' ANTROPICHE.....	27
17.9 Componente ambientale: BENI AMBIENTALI.....	27
18. Misure di mitigazione.....	28
19. Studi ulteriori.....	28
20. Allegato 1 - Attività di Ricerca.....	28

Indice delle figure

Figura 1: Inquadramento generale su ortofoto.....	6
Figura 2: Tipologie di inquinanti.....	12
Figura 3: Campionatore d'acqua (rosetta) con sonda multiparametrica.....	13
Figura 4: Le boe della Rete Ondametrica Nazionale.....	14
Figura 5: Funzionamento del Side Scan Sonar.....	15
Figura 6: Esempio di Veicolo filoguidato (ROV), Pluto Plus di Gaymarine.....	18
Figura 7: Benna tipo Van Veen.....	19
Figura 8: Attività di foto identificazione dei cetacei.....	21
Figura 9: Magnetometro marino G-882 della Geometrics.....	24

Lista degli acronimi

AAT	Altissima Tensione
AC	Corrente Alternata
ADCP	Acoustic Doppler Current Profiler
APAT	Agenzia per la protezione dell'ambiente e per i servizi tecnici
ARA	Autorespiratore ad aria
AT	Alta Tensione
C	Biocenosi del Coralligeno
CE	Commissione Europea

0	25/10/2022	EMISSIONE PER RICHIESTA DI SCOPING	SS	SS	EB
Rev.	Data	Titolo Revisione	Elaborato	Verificato	Approvato
Documento di proprietà di Mpower S.r.l. La Società tutelerà i propri diritti in sede civile e penale a termini di legge.			File: SB.SCOP.R.03.00 Piano di lavoro SIA.docx		

Contraente:



**Progetto per la realizzazione di una CENTRALE
EOLICA OFFSHORE nello Stretto di Sicilia,
denominata "SICILIA_B"**

Proponente:



**PIANO DI LAVORO PER L'ELABORAZIONE
DELLO STUDIO D'IMPATTO AMBIENTALE**

Commessa: **SICILIA_B**

Contratto: **30/11/2021**

Rev. **0**

Doc.: **SB.SCOP.R.03.00**

Data: **25/10/2022**

Pagina **3** di **31**

Doc. Prop.:

CTD	Conduttività elettrica, Temperatura, Densità
DBT	Dibutilstagno
DC	Corrente Continua
D. Lgs.	Decreto Legge
D.M.	Decreto Ministeriale
EUAP	Elenco Ufficiale Aree Protette
GIS	Sistema Informativo Geografico
GSA	Sub Area Geografica
GWh	Giga Watt
HD	Alta Definizione
HVDC	High Voltage Direct Current
IBA	Important Bird Area
ICRAM	Istituto centrale per la ricerca scientifica e tecnologica applicata al mare
IPA	Idrocarburi Policiclici Aromatici
ISPRA	Istituto Superiore per la Protezione e la Ricerca Ambientale
kV	Kilo Volt
MATTM	Ministero dell'Ambiente e della Tutela del Territorio e del Mare
MBES	Ecoscandaglio multibeam
MBT	Monobutilstagno
MW	Mega Watt
PAI	Piano d'Assetto Idrogeologico
pC	preCoralligeno
PCB	policlorobifenili
R.A.A.	Rischio archeologico assoluto

0	25/10/2022	EMISSIONE PER RICHIESTA DI SCOPING	SS	SS	EB
Rev.	Data	Titolo Revisione	Elaborato	Verificato	Approvato
Documento di proprietà di Mpower S.r.l. La Società tutelerà i propri diritti in sede civile e penale a termini di legge.			File: SB.SCOP.R.03.00 Piano di lavoro SIA.docx		

Contraente:



Progetto per la realizzazione di una CENTRALE EOLICA OFFSHORE nello Stretto di Sicilia, denominata "SICILIA_B"

Proponente:



PIANO DI LAVORO PER L'ELABORAZIONE DELLO STUDIO D'IMPATTO AMBIENTALE

Commessa: **SICILIA_B**

Contratto: **30/11/2021**

Rev. **0**

Doc.: **SB.SCOP.R.03.00**


Data: **25/10/2022**

Pagina **4** di **31**

Doc. Prop.:

R.A.R.	Rischio archeologico relativo
RON	Rete Ondametrica Nazionale
ROV	Remotely Operated Vehicle
RTN	Rete di Trasmissione Nazionale
SBP	Sub-bottom profiler
SIA	Studio d'Impatto Ambientale
SIBM	Società Italiana Biologia Marina
SIC	Sito di Importanza Comunitaria
SIN	Sito d'Interesse Nazionale
SIT	Sistema Informativo Territoriale
SSE	Sotto stazione elettrica
SSS	Side Scan Sonar
TBT	Tributilstagno
UTM	Proiezione Universale Trasversa di Mercatore
VB	Biocenosi dei Fanghi Batiali
VIA	Valutazione d'Impatto Ambientale
WGS84	World Geodetic System 1984
ZPS	Zona di Protezione Speciale per l'avifauna
ZSC	Zona Speciale di Conservazione

0	25/10/2022	EMISSIONE PER RICHIESTA DI SCOPING	SS	SS	EB
Rev.	Data	Titolo Revisione	Elaborato	Verificato	Approvato
<p><i>Documento di proprietà di Mpower S.r.l. La Società tutelerà i propri diritti in sede civile e penale a termini di legge.</i></p>			<p>File: SB.SCOP.R.03.00 Piano di lavoro SIA.docx</p>		

Contraente:  global • engineering • solutions	Progetto per la realizzazione di una CENTRALE EOLICA OFFSHORE nello Stretto di Sicilia, denominata "SICILIA_B"		Proponente: 	
	PIANO DI LAVORO PER L'ELABORAZIONE DELLO STUDIO D'IMPATTO AMBIENTALE			
Commissa: SICILIA_B	Contratto: 30/11/2021			
Rev. 0				
Doc.: SB.SCOP.R.03.00	Data: 25/10/2022	Pagina 5 di 31		Doc. Prop.:

1. INTRODUZIONE

Obiettivo del proponente è l'ottenimento dell'Autorizzazione Unica relativa alla costruzione e alla gestione di un parco eolico offshore e delle relative opere di connessione alla Rete di Trasmissione Nazionale (RTN), da realizzarsi, a cura della società proponente **Acciona Energia Global Italia S.r.l.**

L'impianto eolico offshore in progetto denominato "SICILIA_B", si sviluppa a largo della costa meridionale della Sicilia, nella parte centrale dello Stretto di Sicilia. Esso è composto da n. 67 aerogeneratori, con fondazioni galleggianti ancorate al fondale, ciascuno con potenza nominale di 15 MW, per una potenza totale dell'impianto di 1.005 MW.

Per quanto riguarda l'energia prodotta e trasformata su una SSE offshore galleggiante da 66 kV alternata a 500 kV continua, si propone con il presente progetto l'immissione della energia prodotta sulla rete nazionale di Terna in corrispondenza della più vicina SSE a 380 kV ubicata nel territorio del Comune di Chiaramonte Gulfi (RG). Tale ipotesi potrà essere successivamente confermata o modificata in funzione alla STMG che sarà fornita da Terna.

Il trasporto di tale energia avverrà tramite due coppie di cavidotti subacquei HVDC a 500 kV per una lunghezza di 162 km fino al molo di levante del Porto di Gela (CL), e successivamente, attraverso due coppie di cavidotti terrestri, che percorreranno la rete stradale esistente fino alla SSE di Chiaramonte Gulfi (RG) per una lunghezza di 50 km.

L'impianto eolico offshore insiste:


- sul mare della Piattaforma Continentale Italiana, all'esterno delle 12 miglia nautiche dalla costa ed entro le 200, ai fini dell'installazione delle torri eoliche, della sottostazione flottante, dei cavi marini in AT di collegamento degli aerogeneratori alla stazione offshore e di parte del cavidotto marino in AAT;
- sul mare territoriale, entro le 12 miglia marine dalla cosiddetta linea di base, per il passaggio della restante parte di cavidotto marino in AAT sino alla terraferma;
- su parte del territorio regionale siciliano, per il passaggio dei cavidotti terrestri, dal punto di approdo a terra ubicato nel molo di levante del Porto di Gela (CL), sino al punto di connessione alla RTN, rappresentato dalla SSE a 380 kV di Terna nel Comune di Chiaramonte Gulfi (RG).

L'impianto prevede:

➤ una parte off-shore costituita da:

- una sottostazione elettrica offshore galleggiante HVDC (OTM-B) di trasformazione e conversione 66/500 kV e conversione AC/DC;
- cavi di interconnessione in AT tra i diversi gruppi di aerogeneratori e la sottostazione offshore;
- due coppie di cavi sottomarini di trasporto dell'energia in AAT HVDC, che raggiungono il punto di giunzione con i cavi terrestri sul molo est del Porto di Gela, coprendo la distanza di circa 162 km.

0	25/10/2022	EMISSIONE PER RICHIESTA DI SCOPING	SS	SS	EB
Rev.	Data	Titolo Revisione	Elaborato	Verificato	Approvato
Documento di proprietà di Mpower S.r.l. La Società tutelerà i propri diritti in sede civile e penale a termini di legge.			File: SB.SCOP.R.03.00 Piano di lavoro SIA.docx		

Contraente:  global • engineering • solutions		Progetto per la realizzazione di una CENTRALE EOLICA OFFSHORE nello Stretto di Sicilia, denominata "SICILIA_B"		Proponente: 	
PIANO DI LAVORO PER L'ELABORAZIONE DELLO STUDIO D'IMPATTO AMBIENTALE					
Commissa: SICILIA_B		Contratto: 30/11/2021			
Rev. 0					
Doc.: SB.SCOP.R.03.00	Data: 25/10/2022	Pagina 6 di 31		Doc. Prop.:	

➤ una parte on-shore costituita da:

- due coppie di cavi terrestri di trasporto dell'energia in HVDC AAT che, a partire dal suddetto punto di giunzione all'interno del Porto di Gela, attraverseranno interrati sulla rete stradale esistente, i territori dei Comuni di Gela, Acate, Vittoria, Comiso e Chiaramonte Gulfi, per giungere nel punto di connessione alla RTN, coprendo una distanza stradale complessiva di 50 km. I comuni precedenti attraversati dal cavidotto terrestre, fanno parte tutti della provincia di Ragusa ad eccezione di Gela che fa parte della provincia di Caltanissetta;
- una cabina di trasformazione e consegna per il collegamento alla Rete di Trasmissione elettrica Nazionale (RTN) che verrà ubicata nei pressi della stazione esistente di trasformazione e smistamento onshore a 380 kV "SE Chiaramonte Gulfi" di proprietà di Terna S.p.A. in contrada "Fegotto".
- Un'area logistica delle dimensioni di circa 14,9 ha, per l'allestimento del cantiere di costruzione della centrale eolica, da ubicare in area del Porto di Augusta (SR) in località Punta Cugno, avente idonea destinazione d'uso, come previsto dal Piano Regolatore Portuale.

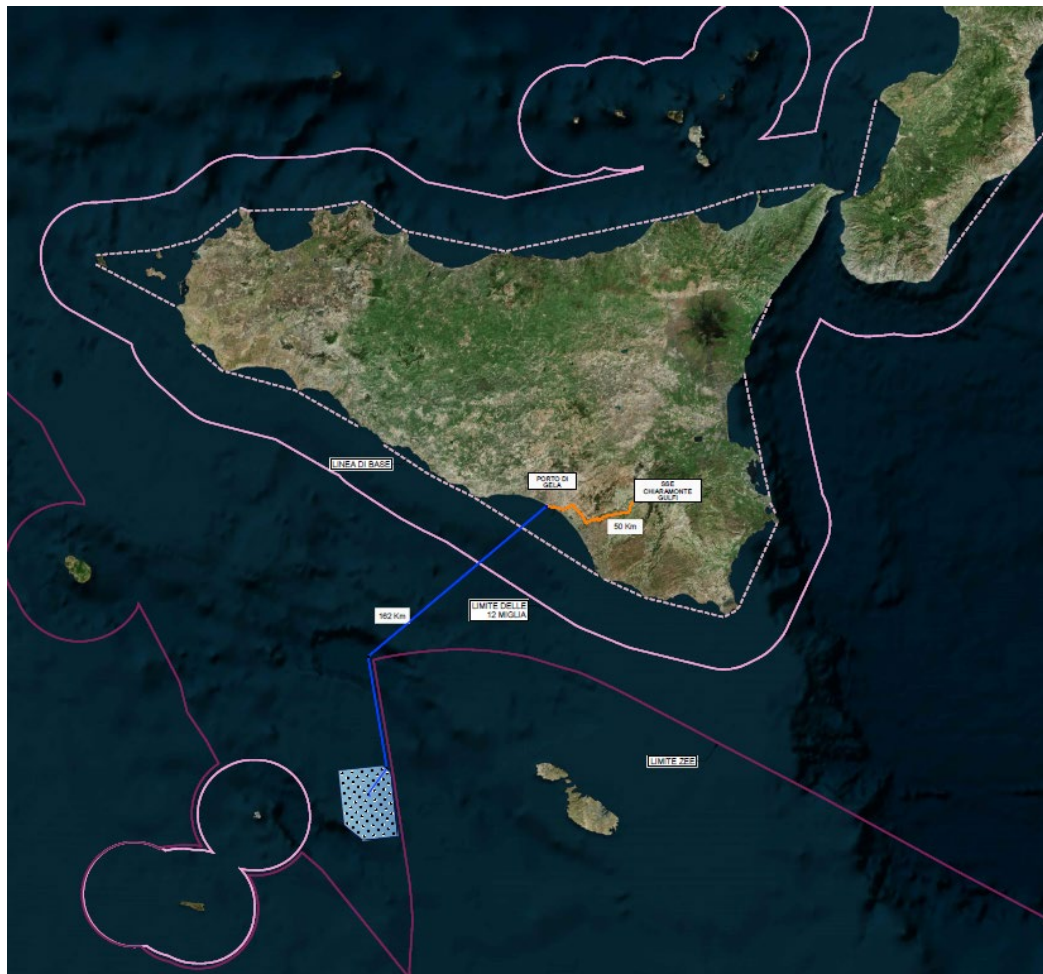




Figura 1: Inquadramento generale su ortofoto.

0	25/10/2022	EMISSIONE PER RICHIESTA DI SCOPING	SS	SS	EB
Rev.	Data	Titolo Revisione	Elaborato	Verificato	Approvato
Documento di proprietà di Mpower S.r.l. La Società tutelerà i propri diritti in sede civile e penale a termini di legge.			File: SB.SCOP.R.03.00 Piano di lavoro SIA.docx		

Contraente:  <small>global • engineering • solutions</small>	Progetto per la realizzazione di una CENTRALE EOLICA OFFSHORE nello Stretto di Sicilia, denominata "SICILIA_B"	Proponente: 
PIANO DI LAVORO PER L'ELABORAZIONE DELLO STUDIO D'IMPATTO AMBIENTALE		
Commessa: SICILIA_B	Contratto: 30/11/2021	
Rev. 0		
Doc.: SB.SCOP.R.03.00	Data: 25/10/2022	Pagina 7 di 31
		Doc. Prop.:

L'impianto eolico offshore insiste:

- sul mare della Piattaforma Continentale Italiana, all'esterno delle 12 miglia nautiche dalla costa ed entro le 200, nella zona marina G (zona aperta alla ricerca e alla coltivazione di idrocarburi), relativamente all'installazione delle torri eoliche, della sottostazione flottante, dei cavi marini in MT di collegamento degli aerogeneratori alla stazione off-shore e di parte del cavidotto marino in AAT;
- sul mare territoriale, entro le 12 miglia marine dalla cosiddetta linea di base, coincidente di fatto con la costa, per il passaggio della restante parte di cavidotto marino in AAT sino alla terraferma;
- su parte del territorio regionale siciliano, per il passaggio dei cavidotti terrestri, dal punto di approdo a terra sino al punto di connessione alla RTN.

Per il progetto proposto, dunque, si intende avviare un procedimento di VIA, ai sensi dell'art. 23 del suddetto D. Lgs 152/2006, come sostituito dall'art. 12 del d.lgs. n. 104 del 2017, nonché di dar corso ad un procedimento di Autorizzazione Unica ai sensi dell'art.12 D. Lgs. N.387/2003.

2. SCOPO DEL DOCUMENTO

Questo elaborato rappresenta il Piano di Lavoro per la redazione dello Studio di Impatto Ambientale (di seguito SIA) relativo al progetto, sulla base di quanto previsto dall'Art. 21 del D.Lgs. n. 152/06 e s.m.i. (come modificato dall'Art. 10 del D.Lgs n. 104 del 2017).

L'obiettivo del documento è la definizione dei contenuti dello Studio di Impatto Ambientale: tematiche, livello minimo di dettaglio e gli eventuali approfondimenti, in risposta alle specifiche richieste che verranno formulate da parte degli Enti competenti.



3. CONTENUTI DELLO STUDIO DI IMPATTO AMBIENTALE (SIA)

Lo Studio d'Impatto Ambientale e le relazioni specialistiche necessarie per l'iter autorizzativo, saranno redatti secondo le indicazioni dell'art. 22 del D.Lgs. n. 152/2006, sostituito dall'art. 11 del D.Lgs. n. 104 del 2017 e facendo riferimento all'Allegato VII alla parte seconda dello stesso decreto. Esso dovrà comprendere una serie di tematiche di seguito elencate.

1) Descrizione generale dell'opera, in cui si riportano:

- a) Le caratteristiche fisiche dell'area in funzione delle esigenze di utilizzazione della superficie marina, dei fondali e del suolo terrestre, sia in fase di costruzione che di funzionamento;
- b) Specifica dei materiali che saranno utilizzati per l'opera e modalità dei processi produttivi connessi alla fase di costruzione e di funzionamento;
- c) Descrizione e valutazione quali-quantitativa dei residui e dei rifiuti prodotti e delle emissioni previste (potenziale inquinamento delle matrici ambientali quali aria, acqua e suolo; rumore, vibrazioni, luce, calore, radiazione, ecc.), sia durante la fase di costruzione sia di esercizio;
- d) Comparazione delle alternative possibili.

0	25/10/2022	EMISSIONE PER RICHIESTA DI SCOPING	SS	SS	EB
Rev.	Data	Titolo Revisione	Elaborato	Verificato	Approvato
Documento di proprietà di Mpower S.r.l. La Società tutelerà i propri diritti in sede civile e penale a termini di legge.			File: SB.SCOP.R.03.00 Piano di lavoro SIA.docx		

Contraente:  global • engineering • solutions	Progetto per la realizzazione di una CENTRALE EOLICA OFFSHORE nello Stretto di Sicilia, denominata "SICILIA_B"			Proponente: 
	PIANO DI LAVORO PER L'ELABORAZIONE DELLO STUDIO D'IMPATTO AMBIENTALE			
Commissa: SICILIA_B	Contratto: 30/11/2021			
Rev. 0				
Doc.: SB.SCOP.R.03.00	Data: 25/10/2022	Pagina 8 di 31		Doc. Prop.:

- 2) Motivazione della scelta progettuale e individuazione dei sistemi idonei a mitigare eventuali fattori inquinanti, in funzione dell'impatto ambientale previsto in fase di costruzione e di esercizio.
- 3) Definizione delle componenti ambientali che potrebbero essere potenzialmente soggette a impatto.
- 4) Descrizione degli impatti ambientali rilevanti che possono essere indotti dall'opera, causati dallo sfruttamento delle risorse naturali o dalla produzione di sostanze inquinanti e rifiuti in genere. Gli impatti del progetto saranno distinti in diretti e indiretti, secondari, cumulativi, a breve, medio e lungo termine, permanenti e temporanei, positivi e negativi.
- 5) Definizione delle misure previste per evitare, mitigare ed eventualmente compensare gli impatti negativi sull'ambiente. Indicazioni sulle tecniche di monitoraggio ambientale previste durante la fase di costruzione, quella di esercizio e durante la dismissione, ovvero di revamping, al termine del ciclo di vita dell'impianto.
- 6) Descrizione degli elementi culturali e paesaggistici, dell'impatto del progetto su di essi e le misure preventive di salvaguardia adottate.
- 7) Analisi e gestione dei rischi associati a incidenti, attività di progetto e calamità naturali.
- 8) Riepilogo delle informazioni e delle comunicazioni trasmesse in considerazione dei punti precedentemente descritti.
- 9) Sommario delle eventuali criticità (tecniche o conoscitive) nella raccolta dei dati richiesti dalla normativa e nella previsione degli impatti.

I Paragrafi seguenti sono dedicati ad illustrare le modalità con cui il proponente intende sviluppare le tematiche sopracitate.

3.1 CARATTERISTICHE DEL PROGETTO

In questa sezione del SIA verrà descritta l'iniziativa del proponente, con particolare attenzione alle finalità ed agli obiettivi che hanno portato allo sviluppo del progetto.

3.2 INQUADRAMENTO DELL'AREA INDIVIDUATA

Il paragrafo sarà dedicato a descrivere i criteri utilizzati in fase progettuale per localizzare il progetto sul territorio e verrà fornito un inquadramento geografico di dettaglio dell'area scelta. In questa parte saranno descritti e analizzati i principali piani territoriali e di settore e sarà analizzata la coerenza del progetto in relazione ai medesimi strumenti di pianificazione. In particolare, verranno presi in considerazione:


Per la parte marina:

- Piano di Gestione della Pesca per la Sub Area Geografica (GSA) No 16 relativa allo Stretto di Sicilia;

Per la parte terrestre:

- I Piani Paesaggistici adottati dalla Regione Siciliana, ricadenti negli Ambiti delle aree interessate;
- Il Piano stralcio di bacino per l'Assetto Idrogeologico (PAI);
- il Piano Regolatore Generale (PRG) del Comune di Gela;

0	25/10/2022	EMISSIONE PER RICHIESTA DI SCOPING	SS	SS	EB
Rev.	Data	Titolo Revisione	Elaborato	Verificato	Approvato
Documento di proprietà di Mpower S.r.l. La Società tutelerà i propri diritti in sede civile e penale a termini di legge.			File: SB.SCOP.R.03.00 Piano di lavoro SIA.docx		

Contraente:  global • engineering • solutions	Progetto per la realizzazione di una CENTRALE EOLICA OFFSHORE nello Stretto di Sicilia, denominata "SICILIA_B"			Proponente: 	
	PIANO DI LAVORO PER L'ELABORAZIONE DELLO STUDIO D'IMPATTO AMBIENTALE				
Commessa: SICILIA_B		Contratto: 30/11/2021			
Rev.	0				
Doc.: SB.SCOP.R.03.00	Data: 25/10/2022	Pagina 9 di 31		Doc. Prop.:	

- il Piano Regolatore Portuale del Porto di Gela;
- il Piano Regionale di Tutela per la Qualità dell'Aria della Regione Siciliana;
- il Piano di Gestione del Distretto Idrografico della Sicilia;
- I Piani di Gestione dei siti Natura2000;
- il Sistema locale dei trasporti.



Il regime vincolistico esistente, e precisamente tutti i vincoli normativi e le misure di tutela legati all'area di progetto ed alle zone limitrofe, con particolare riferimento a:

- Zone umide, zone riparie, foci dei fiumi;
- Zone costiere e ambiente marino;
- Zone montuose e forestali;
- Riserve e parchi naturali, zone classificate o protette dalla normativa nazionale (L. 394/1991) e/o comunitaria (siti della rete Natura 2000);
- Zone di importanza paesaggistica, storica, culturale o archeologica;
- Territori con produzioni agricole di particolare qualità e tipicità di cui all'Art. 21 del D. Lgs 18 maggio 2001, No. 228;
- Siti contaminati (SIN di Gela, istituito con L. 426/1998 e perimetrato con D.M. 10/01/2000);
- Aree sottoposte a vincolo idrogeologico;
- Aree a rischio individuate nei Piani per l'Assetto Idrogeologico e nei Piani di Gestione del Rischio Alluvioni;
- Aree sismiche.

A tale scopo, verranno presi in esame i seguenti vincoli, che saranno approfonditi nello Studio d'Impatto Ambientale:

- Fascia costiera vincolata ai sensi dell'Art. 142 comma 1 lett. a) del D. Lgs 42/04 e s.m.i.
- Siti della Rete Natura 2000 presenti in prossimità dell'area di progetto:
 - ZPS ITA050012 Torre Manfreda Biviere e Piana di Gela;
 - ZSC ITA050001 Biviere e Macconi di Gela;
 - ZSC ITA050011 Torre Manfreda.
- Important Bird Areas (IBA) Aree di Importanza per gli Uccelli:
 - IBA 166 "Biviere e Piana di Gela".
- Zone Umide Ramsar:
 - Zona Umida Ramsar n. 397 Biviere di Gela.
- Elenco Ufficiale Aree Protette (EUAP) presenti in prossimità:
 - Riserva Naturale Orientata "Biviere di Gela".
- Siti di Interesse Nazionale (SIN) presenti in prossimità:
 - SIN di Gela.
- Vincoli aeroportuali.
- Zone marine aperte alla ricerca di idrocarburi.
- Aree sottoposte a restrizioni di natura militare.

0	25/10/2022	EMISSIONE PER RICHIESTA DI SCOPING	SS	SS	EB
Rev.	Data	Titolo Revisione	Elaborato	Verificato	Approvato
Documento di proprietà di Mpower S.r.l. La Società tutelerà i propri diritti in sede civile e penale a termini di legge.			File: SB.SCOP.R.03.00 Piano di lavoro SIA.docx		

Contraente:  global • engineering • solutions	Progetto per la realizzazione di una CENTRALE EOLICA OFFSHORE nello Stretto di Sicilia, denominata "SICILIA_B"			Proponente: 
	PIANO DI LAVORO PER L'ELABORAZIONE DELLO STUDIO D'IMPATTO AMBIENTALE			
Doc.: SB.SCOP.R.03.00	Commissa: SICILIA_B	Rev. 0	Contratto: 30/11/2021	Doc. Prop.:
	Data: 25/10/2022		Pagina 10 di 31	

- Zone interdette alla pesca e alla navigazione.

E ancora, verranno studiate le possibili interazioni del progetto con l'eventuale presenza di gasdotti e linee elettriche, con le attività del porto di Gela, con le direttrici del traffico marittimo nell'area di destinazione delle torri eoliche e lungo il tracciato del cavidotto.

3.3. CICLO DI VITA E ANALISI DELLE ALTERNATIVE

Questa parte del SIA conterrà le informazioni generali riguardanti il progetto, sia per la fase di realizzazione dell'opera, sia per la fase di funzionamento, sia per la fase di dismissione, al termine del ciclo di vita previsto in 30 anni. Tutti questi aspetti vengono di seguito specificati.

3.3.1 Fase di cantiere

Nello Studio saranno descritti:



- Aree logistiche di cantiere nel Porto di Augusta;
- Tipologia delle lavorazioni effettuate;
- Modalità di trasporto degli elementi;
- Layout preliminare dell'impianto offshore;
- Caratteristiche degli aerogeneratori;
- Tipologia delle fondazioni;
- Sistemi di ancoraggio delle fondazioni sul fondale marino;
- Schema elettrico preliminare;
- Percorso del cavidotto marino tra il parco off-shore e il punto di giunzione;
- Giunto di collegamento nel Porto di Gela;
- Percorso interrato del cavo terrestre di collegamento tra il punto di giunzione e la SSE Terna di Chiaramonte Gulfi (RG);
- Cabina di trasformazione e consegna per il collegamento alla Rete di Trasmissione elettrica Nazionale;
- Percorso interrato o aereo del collegamento tra Cabina di consegna e SSE Terna;
- Il processo di realizzazione dell'opera ed i sistemi di costruzione adottati;
- Il processo di dismissione;
- L'eventuale processo di revamping (in alternativa a quello di dismissione).

In riferimento alla fase di cantierizzazione e realizzazione, saranno descritti gli aspetti costruttivi e le tecnologie che in questa fase si prevede di adottare per la gestione e la realizzazione del cantiere. Saranno anche stimati e descritti la manodopera impiegata, gli approvvigionamenti e la gestione dei materiali e la durata delle diverse fasi di cantiere.

3.3.2 Fase di funzionamento

Nello Studio saranno descritte e dettagliate la messa in opera e il funzionamento delle componenti, nonché le modalità degli interventi di manutenzione ordinaria e straordinaria.

0	25/10/2022	EMISSIONE PER RICHIESTA DI SCOPING	SS	SS	EB
Rev.	Data	Titolo Revisione	Elaborato	Verificato	Approvato
Documento di proprietà di Mpower S.r.l. La Società tutelerà i propri diritti in sede civile e penale a termini di legge.			File: SB.SCOP.R.03.00 Piano di lavoro SIA.docx		

Contraente:  global • engineering • solutions	Progetto per la realizzazione di una CENTRALE EOLICA OFFSHORE nello Stretto di Sicilia, denominata "SICILIA_B"			Proponente: 
	PIANO DI LAVORO PER L'ELABORAZIONE DELLO STUDIO D'IMPATTO AMBIENTALE			
Doc.: SB.SCOP.R.03.00	Commissa: SICILIA_B	Rev. 0	Contratto: 30/11/2021	Doc. Prop.:
	Data: 25/10/2022		Pagina 11 di 31	

3.3.3 Dismissione

In ottemperanza a quanto richiesto dall'Allegato VII del D. Lgs. 152/2006 e ss.mm.ii., nel SIA sarà anche fornita la descrizione delle attività di dismissione dell'opera e di rimessa in pristino dell'area. Nel caso venga deciso un prolungamento del suo ciclo di vita, verranno descritti tutti i processi di aggiornamento richiesti.

4. DEFINIZIONE DELL'AREA VASTA

Nello Studio di Impatto Ambientale saranno valutate le ricadute, positive e negative, sui territori interessati dall'attuazione dell'opera, estendendo la dimensione delle aree vaste che saranno soggette alla sua influenza potenziale. L'area vasta preliminare deve includere tutti i ricettori sensibili a impatti anche minimi e avere caratteristiche tali da consentire il corretto inquadramento dell'opera nel territorio in cui verrà realizzata. In pratica si individua un'area entro la quale, allontanandosi gradualmente dall'impianto, si ritengono esauriti o non avvertibili i suoi effetti.

5. INTERAZIONI CON L'AMBIENTE

Nell'ambito del SIA saranno identificate, analizzate e stimate le principali interazioni con l'ambiente, sia in fase di cantiere, sia in fase di esercizio, al fine di valutarne gli effetti. Sarà, naturalmente, descritto lo stato attuale dell'ambiente, prima della realizzazione dell'impianto. Le componenti o matrici ambientali cui si terrà conto saranno le seguenti:


- Aria (Clima e Meteorologia);
- Acque marine;
- Ambiente idrico terrestre;
- Suolo e sottosuolo (fondali marini e suolo terrestre);
- Rumore e Vibrazioni;
- Organismi viventi (biota), con particolare riferimento agli organismi marini bentonici, alle risorse demersali, ai mammiferi marini, ai rettili (cheloni) e all'avifauna;
- Beni materiali, con particolare riferimento al patrimonio archeologico e alla percezione dello skyline del paesaggio.

6. Componente ambientale: ARIA

Per questa componente saranno studiati gli elementi del clima e della meteorologia dell'Area Vasta, secondo le caratteristiche termopluviometriche, l'anemologia e le emissioni di gas climalteranti. In particolare, sarà eseguita:

- L'analisi delle caratteristiche climatiche e meteo diffusive dell'area di studio tramite la raccolta e l'organizzazione dei dati meteorologici disponibili, per verificare l'influenza delle caratteristiche meteorologiche locali sulla diffusione e sul trasporto degli inquinanti;
- L'analisi delle concentrazioni al suolo degli inquinanti atmosferici tramite la raccolta e l'organizzazione dei dati di qualità dell'aria disponibili, con particolare riferimento alle stazioni fisse di rilevamento esistenti nell'area di indagine. Ovvero, qualora la rete di

0	25/10/2022	EMISSIONE PER RICHIESTA DI SCOPING	SS	SS	EB
Rev.	Data	Titolo Revisione	Elaborato	Verificato	Approvato
Documento di proprietà di Mpower S.r.l. La Società tutelerà i propri diritti in sede civile e penale a termini di legge.			File: SB.SCOP.R.03.00 Piano di lavoro SIA.docx		

Contraente:  global • engineering • solutions	Progetto per la realizzazione di una CENTRALE EOLICA OFFSHORE nello Stretto di Sicilia, denominata "SICILIA_B"		Proponente: 
	PIANO DI LAVORO PER L'ELABORAZIONE DELLO STUDIO D'IMPATTO AMBIENTALE		
Doc.: SB.SCOP.R.03.00	Commissa: SICILIA_B	Contratto: 30/11/2021	Doc. Prop.:
	Rev. 0		
	Data: 25/10/2022	Pagina 12 di 31	

monitoraggio sia inefficace per gli scopi, prevedendo specifiche campagne di monitoraggio della qualità dell'aria (inquinanti atmosferici e parametri meteorologici);

L'analisi prenderà avvio dai dati registrati dalle stazioni meteorologiche regionali ubicate nelle vicinanze dell'area che riguardano: caratteristiche termopluviometriche (temperature medie, massime e minime mensili e precipitazioni medie e massime mensili); regime anemometrico (grafici anemometrici suddivisi per stagione e orario e distribuzione dei venti in classi di velocità); emissioni di gas climalteranti (dati relativi alle quantità di climalteranti e inquinanti introdotti nell'atmosfera da sorgenti naturali e/o da attività antropiche). Saranno analizzati anche i gas serra (CH₄, CO₂ e N₂O) su scala locale, che verranno rappresentati per mezzo di grafici e tabelle riepilogative.

Per quanto riguarda le tipologie di inquinanti potenzialmente presenti all'emissione, questi sono rappresentati da:

Tipologie di inquinanti potenzialmente presenti all'emissione	Inquinanti con valore limite/obiettivo (D.Lgs. 155/2010 e s.m.i)
<ul style="list-style-type: none"> - Inquinanti Gassosi Principali: CO, NO_x, NO₂, NMVOC (tra cui C₆H₆), NH₃, SO_x - Particolato (PST, PM₁₀, PM_{2.5}, PM <2.5) - Metalli pesanti: Pb, Cd, Cr, Cu, Ni, Se, Zn - Inquinanti Organici Persistenti (POP -Protocol to the 1979 Convention on long-range transboundary air pollution on Persistent Organic Pollutants; principali composti: IPA – tra cui Benzo(a) pirene, PCDD (dissine), PCDF (furani), PCB (policlorobifenili), HCB (esaclorobenzene), PCP (pentaclorofenolo), SCCP (paraffine clorurate a catena corta) 	CO, NO _x , NO ₂ , SO ₂ , C ₆ H ₆ , PM ₁₀ , PM _{2.5} , Pb, As, Ni, Cd, Benzo(a) pirene, O ₃

Figura 2: Tipologie di inquinanti

7. Componente ambientale: ACQUE MARINE

Trattandosi di un'opera che potrebbe produrre impatti areali (insieme degli aerogeneratori) e lineari (cavidotto), verranno svolte indagini finalizzate alla valutazione e al controllo dei potenziali impatti su tutte le matrici teoricamente interessate dalla realizzazione ed esercizio dell'opera (colonna d'acqua, sedimenti, biota, morfologia dei fondali e costiera). E precisamente:

- Colonna d'acqua: esecuzione di indagini chimiche e fisiche.
- Sedimenti marini: esecuzione di indagini fisiche e chimiche;
- Biota: studio delle comunità biologiche relative ai diversi habitat ed ecosistemi sensibili;
- Morfologia dei fondali: esecuzione di indagini strumentali;

0	25/10/2022	EMISSIONE PER RICHIESTA DI SCOPING	SS	SS	EB
Rev.	Data	Titolo Revisione	Elaborato	Verificato	Approvato
Documento di proprietà di Mpower S.r.l. La Società tutelerà i propri diritti in sede civile e penale a termini di legge.			File: SB.SCOP.R.03.00 Piano di lavoro SIA.docx		

Contraente:  global • engineering • solutions	Progetto per la realizzazione di una CENTRALE EOLICA OFFSHORE nello Stretto di Sicilia, denominata "SICILIA_B"	Proponente: 
PIANO DI LAVORO PER L'ELABORAZIONE DELLO STUDIO D'IMPATTO AMBIENTALE		
Commissa: SICILIA_B	Contratto: 30/11/2021	
Rev. 0		
Doc.: SB.SCOP.R.03.00	Data: 25/10/2022	Pagina 13 di 31
		Doc. Prop.:

- morfologia costiera: esecuzione di indagini indirette e dirette (limitatamente alla parte terminale del cavidotto, cioè la fascia costiera su cui è individuato il punto di approdo del cavidotto).

Il piano delle indagini, la scelta delle stazioni e del disegno di campionamento verranno concordate con l'Autorità Competente.

Studio della colonna d'acqua

I parametri da analizzare sono quelli riportati nelle principali normative di riferimento per la tutela dell'ecosistema marino (D.M. 24.01.1996; D.M. 260/2010; D. Lgs. 219/2010), la maggior parte inclusi nell'elenco di priorità di sostanze chimiche di cui al Reg. 2455/2001/EU.

Anzitutto si utilizzeranno i dati raccolti nell'ambito di programmi di monitoraggio già condotti a livello regionale e nazionale (D. Lgs. 152/06 e s.m.i.). Inoltre verrà svolta una campagna di prelievi mediante sonda multiparametrica CTD. Le indagini sul campo riguarderanno l'esecuzione dei profili CTD di temperatura, salinità, densità, ossigeno disciolto, pH, torbidità, fluorescenza, indagini correntometriche.





Figura 3: Campionatore d'acqua (rosetta) con sonda multiparametrica.

Indagini sui sedimenti:

Verranno studiati i seguenti parametri chimico-fisici:

0	25/10/2022	EMISSIONE PER RICHIESTA DI SCOPING	SS	SS	EB
Rev.	Data	Titolo Revisione	Elaborato	Verificato	Approvato
Documento di proprietà di Mpower S.r.l. La Società tutelerà i propri diritti in sede civile e penale a termini di legge.			File: SB.SCOP.R.03.00 Piano di lavoro SIA.docx		

Contraente:  global • engineering • solutions		Progetto per la realizzazione di una CENTRALE EOLICA OFFSHORE nello Stretto di Sicilia, denominata "SICILIA_B"		Proponente: 	
PIANO DI LAVORO PER L'ELABORAZIONE DELLO STUDIO D'IMPATTO AMBIENTALE					
Commissa: SICILIA_B		Contratto: 30/11/2021			
Rev.	0				
Doc.: SB.SCOP.R.03.00	Data: 25/10/2022	Pagina 14 di 31		Doc. Prop.:	

- Granulometria, percentuale di umidità, peso specifico;
- Hg, Cd, Pb, As, Cr totale, Cu, Ni, Zn, Mn, Al e Fe;
- Idrocarburi totali, IPA, PCB, pesticidi organo clorurati;
- Tributilstagno (TBT), dibutilstagno (DBT), monobutilstagno (MBT);
- Sostanza organica totale, azoto e fosforo totale, carbonio organico totale (TOC).

Correntometria (Rete R.O.N.)

Lo studio della correntometria sarà preceduto da una raccolta bibliografica e dall'acquisizione dei dati provenienti dalla boa ondometrica più vicina: quella posta immediatamente al largo di Mazara del Vallo, cod. 61208 (37° 31' 05' N - 12° 32' 00' E). Dai dati acquisiti si ottengono una serie di parametri tra cui: Hs (metri) altezza d'onda significativa spettrale; Tp (secondi) periodo di picco; Tm (secondi) periodo medio; Dm (gradi N) direzione media di propagazione; densità di energia; direzione media di propagazione; dispersione direzionale (spread); etc.

Non si esclude la possibilità di chiedere le autorizzazioni per posizionare altri correntometri allo scopo di meglio definire l'andamento delle correnti in aree d'interesse non coperte dalla R.O.N.




Figura 4: Le boe della Rete Ondometrica Nazionale.

8. Componente ambientale: AMBIENTE IDRICO TERRESTRE

Sarà descritto lo stato di qualità dei corpi idrici superficiali e del sottosuolo presenti nelle aree a terra interessate dal progetto. Il grado di qualità sarà definito in termini di stato ecologico e stato chimico del corpo idrico.

0	25/10/2022	EMISSIONE PER RICHIESTA DI SCOPING	SS	SS	EB
Rev.	Data	Titolo Revisione	Elaborato	Verificato	Approvato
Documento di proprietà di Mpower S.r.l. La Società tutelerà i propri diritti in sede civile e penale a termini di legge.			File: SB.SCOP.R.03.00 Piano di lavoro SIA.docx		

Contraente:  global • engineering • solutions	Progetto per la realizzazione di una CENTRALE EOLICA OFFSHORE nello Stretto di Sicilia, denominata "SICILIA_B"			Proponente: 
	PIANO DI LAVORO PER L'ELABORAZIONE DELLO STUDIO D'IMPATTO AMBIENTALE			
Doc.: SB.SCOP.R.03.00	Commissa: SICILIA_B	Rev. 0	Contratto: 30/11/2021	Doc. Prop.:
	Data: 25/10/2022		Pagina 15 di 31	

9. Componente ambientale: SUOLO E SOTTOSUOLO

Fondali marini

Verrà eseguita una campagna di rilievi bati-morfologici, stratigrafici e magnetometrici, utilizzando gli strumenti MBES, SSS, SBP e Magnetometro all'interno delle aree già descritte. Inoltre verrà caratterizzato anche quel tratto di fondale interessato alla posa del cavidotto, per tutta la sua lunghezza. La metodologia scelta per questi rilievi prevede di acquisire un reticolo di profili longitudinali e trasversali intersecanti i punti in cui è prevista l'installazione degli aerogeneratori. La Cartografia del *survey* bati-morfologico conterrà coordinate geografiche riferite al Sistema WGS84 e proiezione UTM 33, livello di riferimento medio mare.

Saranno prodotti inquadramenti sulle seguenti carte:

- Carte batimetriche (con intervallo di risoluzione di 0,5 m per l'area di approdo del cavidotto, a maglie più larghe per l'area d'impianto delle torri);
- Carte delle isopache o profili dell'interpolazione stratigrafica dei dati SBP;
- Interpretazione geomorfologica dei dati SSS con le caratteristiche del fondale;
- Carta delle eventuali anomalie elettromagnetiche.

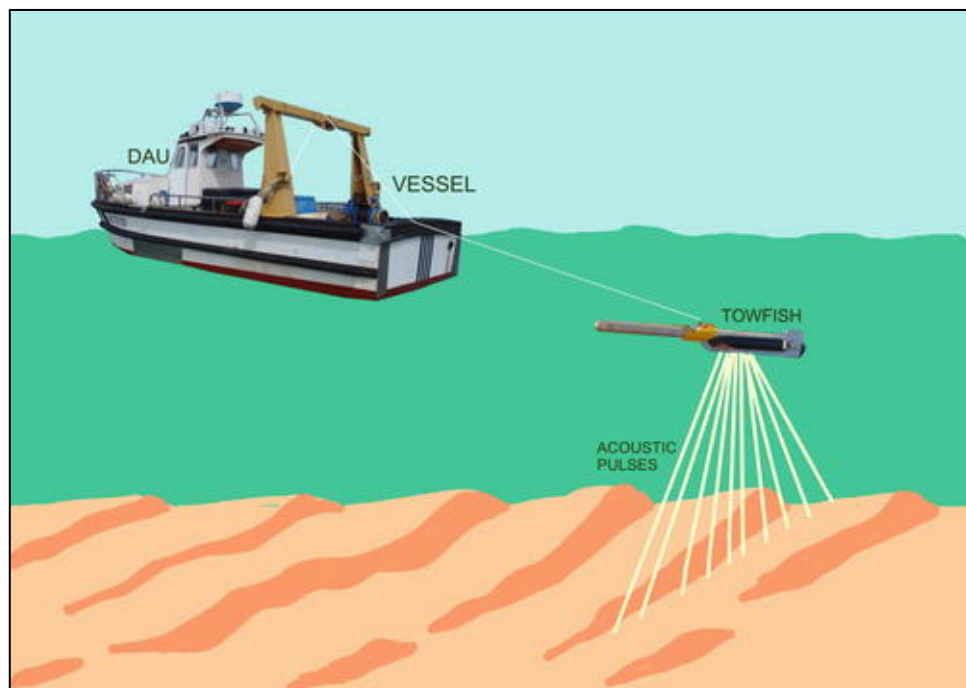




Figura 5: Funzionamento del Side Scan Sonar.

Vulcanologia e Sismica

Il Canale di Sicilia è sede, da oltre 8 milioni di anni, di attività vulcanica. Il suo fondale è ricco di strutture vulcaniche, come mostrano i rilievi batimetrici e geofisici effettuati nell'area, che purtroppo hanno una qualità non idonea a definirne le loro caratteristiche.

0	25/10/2022	EMISSIONE PER RICHIESTA DI SCOPING	SS	SS	EB
Rev.	Data	Titolo Revisione	Elaborato	Verificato	Approvato
Documento di proprietà di Mpower S.r.l. La Società tutelerà i propri diritti in sede civile e penale a termini di legge.			File: SB.SCOP.R.03.00 Piano di lavoro SIA.docx		

Contraente:  global • engineering • solutions	Progetto per la realizzazione di una CENTRALE EOLICA OFFSHORE nello Stretto di Sicilia, denominata "SICILIA_B"			Proponente: 	
	PIANO DI LAVORO PER L'ELABORAZIONE DELLO STUDIO D'IMPATTO AMBIENTALE				
Doc.: SB.SCOP.R.03.00	Commissa: SICILIA_B	Rev. 0	Data: 25/10/2022	Contratto: 30/11/2021	Doc. Prop.:
				Pagina 16 di 31	

La Sicilia ospita il più grande vulcano d'Europa, uno dei più attivi al mondo: l'Etna. Oltre ad esso, tra il Mar Tirreno a nord ed il Canale di Sicilia, annovera ben 10 altri vulcani. Scopo dello studio vulcanologico e sismologico previsto sarà quello di svolgere un'accurata verifica dell'esposizione al rischio vulcanico e sismico delle aree progettuali individuate. Lo studio avrà tre obiettivi:

- Ricostruzione delle caratteristiche vulcanologiche;
- Ricostruzione delle caratteristiche sismologiche;
- Ricostruzione delle caratteristiche delle emissioni gassose delle aree in oggetto.

Saranno esaminati i dati batimetrici ad alta risoluzione, allo scopo di ricostruire le caratteristiche geomorfologiche degli apparati vulcanici sottomarini, per definire le specifiche della loro attività eruttiva e per la stima della pericolosità associata. Le carte delle anomalie magnetiche saranno molto utili sia a individuare l'affioramento delle vulcaniti che hanno una marca magnetica nettamente diversa dai depositi sedimentari del fondo marino, sia per la ricostruzione della forma e delle dimensioni degli apparati vulcanici.

I dati SBP (*Sub Bottom Profiles*) saranno utilizzati per la verifica delle caratteristiche e degli spessori dei depositi piroclastici e delle colate laviche affioranti, oltre che per la stima degli spessori, intercalati ai depositi pelitici, delle eventuali sequenze di vulcaniti più antiche. I dati SSS (*Side Scan Sonar*) saranno utilizzati per la caratterizzazione delle morfologie eruttive (flussi di lava, depositi piroclastici, ecc.). Sulla base di queste informazioni, che includono anche considerazioni sui tempi di ritorno dell'attività eruttiva, sarà effettuata una valutazione statistica della pericolosità vulcanica.



Riguardo agli aspetti sismologici, sarà realizzato un database della sismicità dell'area del Canale di Sicilia, sia basandosi sui cataloghi che riportano i dati storici, sia basandosi sui cataloghi che utilizzano dati acquisiti dalla rete di monitoraggio sismico dell'INGV. Partendo dal dato strumentale sarà possibile definire una carta strutturale dell'area dove saranno evidenziati, anche grazie a mappe di rilascio di *strain* sismico, i principali lineamenti tettonici associabili a sismicità recente. Infine, sulla base di considerazioni di tipo statistico, sarà effettuata una valutazione della pericolosità sismica.

Suolo terrestre

Saranno definite le caratteristiche di suolo e sottosuolo per le parti a terra interessate dal progetto. Si tratterà delle aree in cui verrà realizzato il giunto di connessione all'approdo del cavidotto sottomarino (Gela), la cabina di trasformazione e consegna alla rete nazionale e quelle interessate dai cavi elettrici (Chiaramonte Gulfi) che, ove possibile saranno allocati al di sotto del tracciato stradale. Le informazioni saranno prevalentemente di tipo bibliografico, facendo riferimento ai numerosi dati esistenti e riguarderanno soprattutto:

- Geomorfologia;
- Geologia;
- Qualità dei suoli;
- Uso del suolo;
- Sismicità.

0	25/10/2022	EMISSIONE PER RICHIESTA DI SCOPING	SS	SS	EB
Rev.	Data	Titolo Revisione	Elaborato	Verificato	Approvato
Documento di proprietà di Mpower S.r.l. La Società tutelerà i propri diritti in sede civile e penale a termini di legge.			File: SB.SCOP.R.03.00 Piano di lavoro SIA.docx		

Contraente:  global • engineering • solutions	Progetto per la realizzazione di una CENTRALE EOLICA OFFSHORE nello Stretto di Sicilia, denominata "SICILIA_B"		Proponente: 
	PIANO DI LAVORO PER L'ELABORAZIONE DELLO STUDIO D'IMPATTO AMBIENTALE		
Doc.: SB.SCOP.R.03.00	Commissa: SICILIA_B	Contratto: 30/11/2021	Doc. Prop.:
	Rev. 0		
	Data: 25/10/2022	Pagina 17 di 31	

Attraverso una campagna d'indagini geognostiche, verranno poi definite le proprietà fisiche, ambientali, chimiche e meccaniche dei terreni di sedime, con lo scopo principale di caratterizzare le rocce e le terre di scavo ai sensi del D. Lgs.152/2006 e ss.mm.ii. Infine, sarà effettuata un'indagine georadar lungo tutto il percorso previsto per il posizionamento del cavidotto, per individuare e risolvere eventuali interferenze fisiche non riconoscibili a priori.

10. Componente ambientale: RUMORE E VIBRAZIONI

Per la definizione degli impatti dell'opera su questa matrice ambientale, lo studio avrà come obiettivi specifici:

- La caratterizzazione dello scenario acustico di riferimento dell'area di indagine;
- La stima dei contributi specifici delle sorgenti di rumore presenti nell'area di indagine;
- L'individuazione di situazioni di criticità acustica, ovvero di superamento dei valori limite, preesistenti alla realizzazione dell'opera in progetto.

La classificazione acustica del territorio dei Comuni interessati dalle opere a terra sarà svolta da un tecnico competente in acustica ambientale (ex art. 21 D.lgs. 17 febbraio 2017, n. 42) che dovrà individuare:

- I limiti assoluti di immissione diurni/notturni e limiti del criterio differenziale diurno/notturno ammissibili per i ricettori sensibili individuati (se applicabile);
- Le caratteristiche delle condizioni di misura (tempo di riferimento, tempo di osservazione e tempo di misura);
- I ricettori più prossimi o comunque rappresentativi all'area di progetto.

11. Componente ambientale: BIOTA

Organismi marini bentonici

Si procederà allo studio delle specie animali e vegetali autoctone e alloctone marine del tratto costiero, dell'area di impianto delle torri e delle aree interessate dal cavidotto; degli habitat potenzialmente presenti (in base all'All. I della Dir. 92/43/CEE); delle specie di interesse comunitario (se esistenti).

Per gli impatti sul benthos verrà condotta una ricerca bibliografica preliminare e quindi una campagna di ricerca. Al fine di caratterizzare le aree d'interesse sarà eseguita un'indagine ad ampio raggio (screening iniziale) in modo da selezionare quelle aree ritenute idonee, per caratteristiche edafiche e cenotiche, ad ospitare le torri eoliche.

Successivamente, verrà eseguito un nuovo studio, a grande dettaglio, con un numero di parametri e un disegno di campionamento adeguati. Per lo screening iniziale, considerata la grande estensione delle aree, si propone di eseguire un survey con ROV (*Remote Operated Vehicle*) dotato di telecamera ad alta definizione e, per le profondità più basse (0-40 m) un survey in immersione ARA, con la realizzazione di riprese cinefotografiche.

Verrà svolto lo studio delle comunità bentoniche (biocenosi bentoniche), di fondo duro tramite grattaggio di superfici standard, di fondo mobile tramite prelievi con benna tipo Van Veen di volume standard. I prelievi verranno effettuati su punti stazione organizzati a varie profondità

0	25/10/2022	EMISSIONE PER RICHIESTA DI SCOPING	SS	SS	EB
Rev.	Data	Titolo Revisione	Elaborato	Verificato	Approvato
Documento di proprietà di Mpower S.r.l. La Società tutelerà i propri diritti in sede civile e penale a termini di legge.			File: SB.SCOP.R.03.00 Piano di lavoro SIA.docx		

Contraente:  global • engineering • solutions	Progetto per la realizzazione di una CENTRALE EOLICA OFFSHORE nello Stretto di Sicilia, denominata "SICILIA_B" PIANO DI LAVORO PER L'ELABORAZIONE DELLO STUDIO D'IMPATTO AMBIENTALE	Proponente: 
Doc.: SB.SCOP.R.03.00	Commessa: SICILIA_B Rev. 0	Contratto: 30/11/2021
Data: 25/10/2022	Pagina 18 di 31	Doc. Prop.:

entro transetti costa-largo. Il materiale biologico raccolto verrà isolato al microscopio e classificato utilizzando chiavi dicotomiche e check-list.

Verranno quindi applicati, ai taxa descrittivi efficaci scelti, gli indici statistici prescritti dal Ministero e dall'ICRAM: dominanza, abbondanza totale, ricchezza specifica totale, indice di ricchezza specifica di Margalef (D. Margalef, 1958), indice di diversità specifica di Shannon-Wiener (H. Shannon & Wiener, 1949), Equitabilità di Pielou (J. Pielou, 1974), indice di Diversità di Simpson (Simpson, 1949), indice M-AMBI (Borja et al., 2004; Borja et al., 2008; Muxica et al., 2007).






Figura 6: Esempio di Veicolo filoguidato (ROV), Pluto Plus di Gaymarine.

Le indagini sui fondi duri di pregio, ove presenti (Coralligeno, preCoralligeno, Roccia del Largo) vedranno l'esecuzione di rilievi in *visual census* su punto fisso o transetto per quanto riguarda i pesci e di campionamento con tecniche fotografiche, per evitare il prelievo di materiale biologico. Per gli altri fondi duri, gli invertebrati marini, limitatamente ai taxa descrittivi efficaci (Molluschi e Policheti) verranno studiati con tecniche fotografiche o campionamento tramite grattage di superfici standard, eventualmente associato all'uso di sorbona. Per il benthos di fondo mobile è previsto, come detto, il campionamento con benna tipo Van Veen.

Le metodiche che verranno adottate per lo studio del benthos e sedimenti sono quelle standardizzate nelle "Metodologie Analitiche di Riferimento" (MATMM – ICRAM) e nel "Manuale di Metodologie di Campionamento e Studio del Benthos Marino Mediterraneo" (SIBM – APAT – ICRAM).

0	25/10/2022	EMISSIONE PER RICHIESTA DI SCOPING	SS	SS	EB
Rev.	Data	Titolo Revisione	Elaborato	Verificato	Approvato
Documento di proprietà di Mpower S.r.l. La Società tutelerà i propri diritti in sede civile e penale a termini di legge.			File: SB.SCOP.R.03.00 Piano di lavoro SIA.docx		

Contraente:  global • engineering • solutions		Progetto per la realizzazione di una CENTRALE EOLICA OFFSHORE nello Stretto di Sicilia, denominata "SICILIA_B"		Proponente: 	
PIANO DI LAVORO PER L'ELABORAZIONE DELLO STUDIO D'IMPATTO AMBIENTALE					
Commissa: SICILIA_B		Contratto: 30/11/2021			
Rev.	0				
Doc.: SB.SCOP.R.03.00	Data: 25/10/2022	Pagina 19 di 31		Doc. Prop.:	

Nell'eventualità in cui nelle aree d'indagine dovessero essere rinvenuti posidonieti, verrà eseguita l'analisi lepidocronologica e fenologica sulle piante e tutte le altre indagini previste dalle Metodologie di riferimento elaborate dall'ICRAM (ora ISPRA).



Figura 7: Benna tipo Van Veen.

Risorse demersali

La presenza di aree di riproduzione e nursery di specie target per la pesca impone un'attenta campagna di monitoraggio al fine di posizionare gli aerogeneratori e il cavidotto in maniera tale da non incidere su tali areali. Nell'area individuata, infatti, è presente la biocenosi dei Fanghi Batiali (VB), importante soprattutto per la pesca a strascico.

Si prevede di condurre un'indagine presso le marinerie che operano nelle zone d'intesse, con rilievi dello sbarcato. I dati acquisiti verranno integrati con quanto pubblicato sia in letteratura grigia (come ad esempio i dati in possesso delle Capitanerie di Porto e delle principali associazioni di Categoria) che in letteratura scientifica.

In questo modo si potranno inquadrare gli aspetti salienti dell'attività di pesca nelle aree in studio, sia dal punto di vista della composizione delle risorse alieutiche, sia relativamente agli aspetti socio-economici della filiera pesca.

0	25/10/2022	EMISSIONE PER RICHIESTA DI SCOPING	SS	SS	EB
Rev.	Data	Titolo Revisione	Elaborato	Verificato	Approvato
Documento di proprietà di Mpower S.r.l. La Società tutelerà i propri diritti in sede civile e penale a termini di legge.			File: SB.SCOP.R.03.00 Piano di lavoro SIA.docx		

Contraente:  <small>global • engineering • solutions</small>	Progetto per la realizzazione di una CENTRALE EOLICA OFFSHORE nello Stretto di Sicilia, denominata "SICILIA_B"	Proponente: 
PIANO DI LAVORO PER L'ELABORAZIONE DELLO STUDIO D'IMPATTO AMBIENTALE		
Commissa: SICILIA_B		Contratto: 30/11/2021
Rev.:	0	
Doc.: SB.SCOP.R.03.00	Data: 25/10/2022	Pagina 20 di 31
		Doc. Prop.:

Mammiferi marini e cheloni

Lo studio prevede una prima fase in cui si esamineranno i dati esistenti, che servirà per programmare la fase successiva in cui si condurrà una campagna di ricerca in mare. Durante le attività in mare e lungo la costa si inviteranno gli Enti preposti per il controllo e i pescatori a collaborare per una più completa riuscita del progetto. In questa II fase si procederà alla raccolta dei dati in mare sulla distribuzione, abbondanza, bioacustica, uso dell'habitat e al campionamento del materiale biologico sugli animali spiaggiati.

Le attività di censimento e monitoraggio saranno effettuate anche da stazioni poste sulle isole e da una stazione di rilevamento lungo la costa gelese. Si potranno così monitorare gli spostamenti che le specie costiere effettuano nelle aree diurne per alimentarsi. Da questi punti sarà possibile osservare l'interazione dei cetacei e cheloni con altre specie. Dai dati raccolti si provvederà a stilare un report scientifico che indicherà le specie presenti nell'area in studio, quelle a maggior rischio di spiaggiamento, un elenco delle possibili cause di spiaggiamento per singolo esemplare, i tratti di costa maggiormente interessati dal fenomeno, ecc.

Per quanto riguarda la fase più importante dello studio, quella del survey in mare, la ricerca sarà effettuata con procedura *random* e *Mark-capture-recapture* e campionamenti acustici cercando di coprire tutta l'area di studio con cadenza stagionale per un periodo campione (per stagione) non superiore a 50 giorni per un totale di 200 gg con forza del mare 3 (scala Beaufort).

La procedura con applicazione del metodo M-R sarà effettuata con una imbarcazione munita di attrezzature per il rilevamento e la raccolta dei dati sulla distribuzione e sulla foto identificazione. Si tratta di un metodo non invasivo che permette di identificare i singoli individui di una popolazione sulla base di caratteristiche morfologiche. Grazie a questa tecnica è possibile ottenere dati relativi alle dimensioni delle popolazioni, alla distribuzione, alla stanzialità, al tasso di riproduttività e alle eventuali migrazioni.

Inoltre è possibile ottenere un quadro più preciso sui rapporti intraspecifici che si determinano all'interno dei gruppi. Si possono in tal modo effettuare delle analisi comportamentali poiché la tecnica permette di associare a un distinto individuo un determinato modulo comportamentale. Su scala più ampia è possibile ottenere dati sulle variazioni dello status della specie in esame.

Nei Cetacei si utilizza come carattere morfologico identificativo la pinna dorsale e in certi casi anche il dorso ed il peduncolo caudale. La pinna dorsale ha un profilo leggermente diverso per ogni individuo: su questa si possono accumulare nel tempo segni dovuti all'interazione con l'ambiente ed al contatto con altri animali che permettono il riconoscimento individuale. Nei Focidi si utilizza come carattere morfologico la testa.

Per quanto riguarda le tartarughe marine si procederà con metodo *Line-transect* per la posizione e numero di individui.

Per permettere una maggiore copertura areale lo studio potrebbe includere anche alcune postazioni terrestri che verranno scelte con l'ausilio di specialisti della materia, dove si prevede di osservare e monitorare da teodolite la presenza degli animali.

0	25/10/2022	EMISSIONE PER RICHIESTA DI SCOPING	SS	SS	EB
Rev.	Data	Titolo Revisione	Elaborato	Verificato	Approvato
Documento di proprietà di Mpower S.r.l. La Società tutelerà i propri diritti in sede civile e penale a termini di legge.			File: SB.SCOP.R.03.00 Piano di lavoro SIA.docx		



Figura 8: Attività di foto identificazione dei cetacei

Avifauna

L'avifauna migratrice verrà studiata inizialmente con una ricerca bibliografica, quindi verrà messa in atto una duplice campagna di monitoraggio: da terra attraverso i censimenti visivi di ornitologi esperti e in mare, con censimenti su transetto e attraverso un radar che sarà posizionato, insieme all'anemometro, su piattaforma off-shore.

Si prevede di eseguire due campagne stagionali di monitoraggio, in primavera e in autunno.


L'analisi del popolamento produrrà elenchi di specie, abbondanze relative, indici di diversità: ricchezza specifica totale (S), Ricchezza specifica di Margalef (d), diversità di Shannon (H') e Indice di equiripartizione di Pielou (J), dominanza di Simpson (D), frequenza di specie di interesse conservazionistico/rare/minacciate, presenza e abbondanza relativa di specie antropofile, presenza e abbondanza relativa di specie predatrici.

Per le interazioni delle specie target con specie alloctone/problematiche, verrà fornito un set di informazioni che include il tasso di predazione delle nidiate, la numerosità e/o l'abbondanza relativa di specie alloctone/problematiche.

Chiroterofauna

La fauna a Chiroteri verrà studiata inizialmente con una ricerca bibliografica, quindi verrà messa in atto una duplice campagna di monitoraggio: da terra e in mare. Nell'area proposta per la

0	25/10/2022	EMISSIONE PER RICHIESTA DI SCOPING	SS	SS	EB
Rev.	Data	Titolo Revisione	Elaborato	Verificato	Approvato
Documento di proprietà di Mpower S.r.l. La Società tutelerà i propri diritti in sede civile e penale a termini di legge.			File: SB.SCOP.R.03.00 Piano di lavoro SIA.docx		

Contraente:  global • engineering • solutions	Progetto per la realizzazione di una CENTRALE EOLICA OFFSHORE nello Stretto di Sicilia, denominata "SICILIA_B"			Proponente: 
	PIANO DI LAVORO PER L'ELABORAZIONE DELLO STUDIO D'IMPATTO AMBIENTALE			
Doc.: SB.SCOP.R.03.00	Commissa: SICILIA_B	Rev. 0	Contratto: 30/11/2021	Doc. Prop.:
	Data: 25/10/2022		Pagina 22 di 31	

costruzione dell'impianto si dovranno svolgere a terra, in alcuni punti individuati nel tracciato del cavidotto e nell'area della SSE:

- da aprile ad ottobre, almeno un'uscita mensile con il bat-detector per il riconoscimento delle specie presenti e la stima dell'abbondanza;
- sopralluoghi nelle aree con presenza di grotte o cavità naturali o artificiali;
- alcune uscite con i visori a infrarosso termico che permettono di osservare l'attività notturna degli esemplari che frequentano le aree e le altezze di volo.

Nell'area d'impianto a mare, i dati di base a sostegno di un'opportuna valutazione saranno raccolti utilizzando le metodologie di indagine descritte in Rodrigues et al. (2015)¹; a tal fine è previsto:

- L'utilizzo di rilevatori manuali (in osservazione diretta) lungo transetti o rilievi puntuali effettuati a bordo di imbarcazioni, comprese periodiche traversate notturne, nel sito di progetto;
- L'utilizzo di rilevatori automatizzati (bat detector) sulle infrastrutture in mare, ove possibile (ad esempio su torri anemometriche, boe, ecc.).
- L'utilizzo del radar destinato ai rilievi dell'avifauna.

Le indagini devono tenere conto dell'intero ciclo delle attività dei pipistrelli nel corso dell'anno e devono fornire informazioni sui luoghi di sosta (riproduzione, accoppiamento/sciamatura, ibernazione), sulle aree di ricerca di prede e sulle rotte di spostamento. È particolarmente importante che le indagini eseguite possano portare a una stima attendibile della probabilità che l'infrastruttura offshore interferisca con le rotte migratorie dei pipistrelli.

Le relazioni tecniche conseguenti ai dati raccolti riporteranno le seguenti informazioni numeriche, espresse anche in grafici:



- sforzo e periodo di campionamento;
- numero di contatti complessivi e per punto, espressi anche come n. di contatti/sforzo di osservazione;
- specie osservate, stima delle colonie riproduttive e svernanti e loro rappresentazione cartografica.

12.Archeologia subacquea

Lo studio della componente archeologica prevede la compilazione di una esaustiva ricerca bibliografica, la redazione del supporto topografico, e della valutazione del rischio archeologico, vale a dire la redazione della carta del rischio archeologico relativo (R.A.R.) in scala a 1:25.000 dell'area compresa nel progetto; la valutazione del rischio archeologico assoluto (R.A.A.), invece, deriverà dalla valutazione delle presenze archeologiche censite sulla base di ricognizioni archeologiche subacquee specifiche.

¹ Rodrigues L., Bach M.J., Dubourg-Savage B., Karapandža D., Kovač T., Kervyn J., Dekker J., Kepel A., Bach P., Collins J., Harbusch C., Park K., Micevski B., Minderman J., 2015. Guidelines for consideration of bats in wind farm projects – Revision 2014. EUROBATS Publication Series No. 6 (English version). UNEP/EUROBATS Secretariat, Bonn, Germany: 133 pp.

0	25/10/2022	EMISSIONE PER RICHIESTA DI SCOPING	SS	SS	EB
Rev.	Data	Titolo Revisione	Elaborato	Verificato	Approvato
Documento di proprietà di Mpower S.r.l. La Società tutelerà i propri diritti in sede civile e penale a termini di legge.			File: SB.SCOP.R.03.00 Piano di lavoro SIA.docx		

Contraente:  global • engineering • solutions	Progetto per la realizzazione di una CENTRALE EOLICA OFFSHORE nello Stretto di Sicilia, denominata "SICILIA_B"			Proponente: 
	PIANO DI LAVORO PER L'ELABORAZIONE DELLO STUDIO D'IMPATTO AMBIENTALE			
Doc.: SB.SCOP.R.03.00	Commissa: SICILIA_B	Rev. 0	Contratto: 30/11/2021	Doc. Prop.:
	Data: 25/10/2022		Pagina 23 di 31	

A tale fine, per quanto pertiene l'areale interessato, sono stati avviati i primi contatti informali con l'ente competente (Soprintendenza del Mare della Regione Siciliana) per avere accesso al loro SIT e concordare la conduzione in sinergia della campagna d'indagine con Side Scan Sonar e Magnetometro.

In questa fase, la ricognizione prevedrà l'acquisizione di dati geofisici attraverso l'utilizzo di moderna strumentazione. Infatti, i rilievi geofisici sono uno strumento fondamentale per esplorare non solo le caratteristiche geologiche e le risorse del sottosuolo ma anche le anomalie dei fondali riconducibili a depositi archeologici. In dettaglio, la ricerca si svolgerà in più fasi.

FASE 1: Valutazione preliminare dell'interesse archeologico (acquisizione dati bibliografici e d'archivio; analisi territoriale e geomorfologica; primi elaborati cartografici), ai fini della redazione della carta del rischio archeologico relativo in scala a 1:25.000.

FASE 2: Verifica del rischio archeologico, da condurre attraverso ricognizioni archeologiche subacquee in campo da stabilire in concerto con le Soprintendenze di competenza. L'intera procedura (Valutazione e Verifica) si concluderà con una relazione che conterrà la descrizione analitica di tutte le indagini eseguite nel corso delle attività, secondo gli scopi del progetto e le indicazioni delle Soprintendenze, e quindi la redazione della carta del rischio archeologico assoluto.

Tutte le informazioni di carattere archeologico acquisite durante le indagini in mare, verranno immediatamente comunicate alla Soprintendenza del Mare della Regione Siciliana e gli altri Enti competenti, in collaborazione con le quali saranno prese tutte le misure ritenute idonee per la salvaguardia del patrimonio archeologico sommerso.

La documentazione raccolta nel corso della FASE 1 sarà quindi utilizzata come strumento di programmazione metodologica degli interventi da realizzare nel corso dei lavori, grazie all'elaborazione di un sistema informativo cartografico digitale (GIS) nel quale sarà possibile visualizzare sia la distribuzione dei dati noti sia i risultati delle ricerche da condurre, le quali permetteranno di:

- 1) verificare la posizione dei siti archeologici subacquei già noti;
- 2) ampliare la conoscenza della distribuzione dei siti archeologici subacquei, grazie alle suddette esplorazioni sistematiche.

Si svolgerà quindi un'indagine a mare, a maglia stretta nell'area di impianto del campo, a maglia più larga nei fondali interessati alla posa del cavidotto.



Gli strumenti e le metodologie da usare sono quelli previsti per l'indagine geofisica e, durante il survey, verrà imbarcato un esperto Archeologo e un incaricato della Soprintendenza del Mare della Regione Siciliana. La Relazione Finale includerà le seguenti informazioni:

- descrizione delle operazioni effettuate nel corso del survey;
- descrizione dell'imbarcazione e della posizione della strumentazione;
- caratteristiche tecniche relative alla strumentazione utilizzata;
- descrizione e commento dei risultati del survey geofisico.

La Cartografia del survey bati-morfologico conterrà coordinate geografiche riferite al Sistema WGS84 e proiezione UTM 33, livello di riferimento medio del mare.

Saranno prodotte le seguenti carte:

0	25/10/2022	EMISSIONE PER RICHIESTA DI SCOPING	SS	SS	EB
Rev.	Data	Titolo Revisione	Elaborato	Verificato	Approvato
Documento di proprietà di Mpower S.r.l. La Società tutelerà i propri diritti in sede civile e penale a termini di legge.			File: SB.SCOP.R.03.00 Piano di lavoro SIA.docx		

Contraente:  global • engineering • solutions	Progetto per la realizzazione di una CENTRALE EOLICA OFFSHORE nello Stretto di Sicilia, denominata "SICILIA_B"	Proponente: 
PIANO DI LAVORO PER L'ELABORAZIONE DELLO STUDIO D'IMPATTO AMBIENTALE		
Commissa: SICILIA_B	Contratto: 30/11/2021	
Rev. 0		
Doc.: SB.SCOP.R.03.00	Data: 25/10/2022	Pagina 24 di 31
		Doc. Prop.:

- Carte batimetriche con intervallo di risoluzione di 0,5 m, sotto costa;
- Carte delle isopache o profili dell'interpolazione stratigrafica dei dati SBP;
- Interpretazione geomorfologica dei dati SSS con le caratteristiche del fondale;
- Carta delle eventuali anomalie elettromagnetiche.

Le carte verranno generate utilizzando i software Autocad e QGIS.



Figura 9: Magnetometro marino G-882 della Geometrics.

13. Interazioni con popolazione e salute umana

Il contesto demografico sarà analizzato in base all'analisi della mortalità e della morbosità. Tale caratterizzazione sarà condotta sulla base di materiale bibliografico e studi specialistici di riferimento.

14. Attività produttive e settore terziario


Gli eventuali impatti sulle attività produttive e il settore terziario saranno analizzati sulla base di materiale bibliografico e studi specialistici di riferimento, con particolare attenzione agli aspetti inerenti la pesca e il turismo. Le tematiche principali saranno:

- Sviluppo delle attività portuali;
- Turismo;
- Infrastrutture e trasporti;
- Aspetti occupazionali e produttivi.

15. Impatti cumulativi

In linea con quanto richiesto dall'Allegato VII del D. Lgs. 152/2006 e ss.mm.ii., nel SIA sarà anche stimata, l'entità degli impatti cumulativi con eventuali altri progetti ubicati nelle vicinanze,

0	25/10/2022	EMISSIONE PER RICHIESTA DI SCOPING	SS	SS	EB
Rev.	Data	Titolo Revisione	Elaborato	Verificato	Approvato
Documento di proprietà di Mpower S.r.l. La Società tutelerà i propri diritti in sede civile e penale a termini di legge.			File: SB.SCOP.R.03.00 Piano di lavoro SIA.docx		

Contraente:  global • engineering • solutions	Progetto per la realizzazione di una CENTRALE EOLICA OFFSHORE nello Stretto di Sicilia, denominata "SICILIA_B"			Proponente: 	
	PIANO DI LAVORO PER L'ELABORAZIONE DELLO STUDIO D'IMPATTO AMBIENTALE				
Doc.: SB.SCOP.R.03.00	Commissa: SICILIA_B	Rev. 0	Data: 25/10/2022	Contratto: 30/11/2021	Doc. Prop.:
				Pagina 25 di 31	

realizzati o di futura realizzazione (qualora ne sia resa possibile la conoscenza da parte degli Enti coinvolti).

16. Probabile evoluzione ambientale in caso di mancata realizzazione

In linea con quanto richiesto dall'Allegato VII del D. Lgs. 152/2006 e ss.mm.ii., nel SIA verrà stimato e descritto il cambiamento dell'ambiente naturale e antropico nell'area di interesse valutando in un bilancio generale il mancato sviluppo economico ambientale e sociale generato dal progetto nel caso in cui non dovesse essere approvato, o per qualsiasi eventualità, essere realizzato.

17. Stima degli impatti

Nel capitolo dedicato alla stima degli impatti, per ogni componente saranno riassunte le interazioni con l'ambiente e gli elementi di sensibilità. La stima dei possibili effetti sarà effettuata in base a modellazioni dedicate o valutazioni quali quantitative, come dettagliato nei seguenti paragrafi.

Nel SIA saranno anche evidenziati gli impatti positivi associati al progetto (occupazione e ricadute socio- economiche, risparmio di emissioni inquinanti per la produzione di energia pulita, applicazione dei principi di economia circolare, benefici da know-how per università e aziende locali, benefici economici per attività turistiche, sportive e ricreative).

Verranno verificati e descritti i possibili impatti sulle componenti:

- Atmosfera;
- Acque marine;
- Ambiente idrico terrestre;
- Suolo e sottosuolo (fondali marini e suolo terrestre);
- Rumore e vibrazioni;
- Organismi viventi (Biota),
- Popolazione e salute pubblica;
- Attività produttive e settore terziario;
- Beni ambientali.



17.1 Componente ambientale: ATMOSFERA

Per la fase di cantiere (realizzazione e dismissione) saranno stimate le ricadute associate agli scarichi e alle emissioni da parte dei mezzi navali e terrestri utilizzati per la realizzazione dell'intervento.

Per la stima dei fattori emissivi sarà presa in considerazione la tipologia di carburante usato e la tipologia di motori. Nell'ambito dell'analisi saranno descritti e valutati i sistemi di abbattimento delle emissioni in atmosfera.

Per la fase di esercizio sarà valutato il contributo positivo che si ottiene dal bilancio delle potenziali emissioni inquinanti evitate grazie allo sfruttamento delle energie rinnovabili.

0	25/10/2022	EMISSIONE PER RICHIESTA DI SCOPING	SS	SS	EB
Rev.	Data	Titolo Revisione	Elaborato	Verificato	Approvato
Documento di proprietà di Mpower S.r.l. La Società tutelerà i propri diritti in sede civile e penale a termini di legge.			File: SB.SCOP.R.03.00 Piano di lavoro SIA.docx		

Contraente:  mpower <small>global • engineering • solutions</small>	Progetto per la realizzazione di una CENTRALE EOLICA OFFSHORE nello Stretto di Sicilia, denominata "SICILIA_B"			Proponente: 
	PIANO DI LAVORO PER L'ELABORAZIONE DELLO STUDIO D'IMPATTO AMBIENTALE			
Doc.: SB.SCOP.R.03.00	Commissa: SICILIA_B	Rev. 0	Contratto: 30/11/2021	Doc. Prop.:
	Data: 25/10/2022		Pagina 26 di 31	

17.2 Componente ambientale: ACQUE MARINE

Verranno presi in considerazione e valutati gli impatti derivati da:

- Consumo di risorse in termini di occupazione dello specchio acqueo;
- Colonizzazione di organismi nella parte della struttura galleggiante immersa (fouling);
- Interventi di gestione e manutenzione ordinaria e straordinaria su turbine eoliche e cavi che possono comportare rischio di inquinamento accidentale.
- Inquinamento dell'acqua nelle fasi di pulizia delle strutture;
- Sversamento accidentale di inquinanti (carburanti, oli, vernici).

17.3 Componente ambientale: AMBIENTE IDRICO TERRESTRE

Saranno descritti e quantizzati gli eventuali impatti su questa matrice, con particolare riferimento al grado di qualità (stato ecologico e stato chimico del corpo idrico).

17.4 Componente ambientale: SUOLO E SOTTOSUOLO

Per quanto riguarda questa componente, verranno analizzati e stimati i seguenti effetti:

- Consumo di risorse naturali per utilizzo di materie prime (fase di cantiere e fase di esercizio);
- Produzione di rifiuti (fase di cantiere e fase di esercizio);
- Consumo di suolo (fase di cantiere e fase di esercizio);
- Contaminazione dei suoli e dei fondali per effetto di possibili *spill-out* (fasi di cantiere e esercizio);
- Interazioni e consumo di fondale con il fondale connesse ai sistemi di ancoraggio delle turbine galleggianti ed alla posa dei cavi.



17.5 Componente ambientale: RUMORE E VIBRAZIONI

Nel caso in esame, relativamente alle opere off-shore, occorrerà verificare gli impatti acustici sulla fauna ittica. Nello specifico sarà necessario monitorare l'eventuale disturbo sonoro arrecato ai cetacei dalle operazioni di installazione e ancoraggio delle turbine, dalle emissioni sonore legate al regolare esercizio delle stesse, nonché dal rumore associato alle operazioni meccaniche di dismissione a fine vita dell'impianto. Relativamente alle opere elettromeccaniche di connessione on-shore, l'impatto acustico su recettori sensibili potrebbe essere trascurabile. Per gli impianti eolici a mare, data la notevole distanza di installazione del sito dalla costa, gli impatti del rumore ambientale sulla popolazione sono generalmente poco significativi, se non trascurabili. Fatte salve le specificità dei contesti, non si ritiene quindi necessaria l'installazione di un sistema di monitoraggio finalizzato a valutare gli impatti sulla popolazione.

17.6 Componente ambientale: BIOTA

L'analisi dei possibili effetti su flora e fauna sarà condotta sull'influenza che il progetto avrà sulla biocenosi, sulla fauna marina, sulla vegetazione a terra e sulla fauna terrestre; sarà inoltre condotto uno studio sui rettili e mammiferi marini e uno studio sull'avifauna. Le valutazioni

0	25/10/2022	EMISSIONE PER RICHIESTA DI SCOPING	SS	SS	EB
Rev.	Data	Titolo Revisione	Elaborato	Verificato	Approvato
Documento di proprietà di Mpower S.r.l. La Società tutelerà i propri diritti in sede civile e penale a termini di legge.			File: SB.SCOP.R.03.00 Piano di lavoro SIA.docx		

Contraente:  global • engineering • solutions	Progetto per la realizzazione di una CENTRALE EOLICA OFFSHORE nello Stretto di Sicilia, denominata "SICILIA_B"			Proponente: 
	PIANO DI LAVORO PER L'ELABORAZIONE DELLO STUDIO D'IMPATTO AMBIENTALE			
Doc.: SB.SCOP.R.03.00	Commissa: SICILIA_B	Rev. 0	Contratto: 30/11/2021	Doc. Prop.:
	Data: 25/10/2022		Pagina 27 di 31	

saranno condotte con specifico riferimento alle specie presenti nell'area di progetto, in base a quanto rilevato a seguito del survey e dalle analisi dedicate.

I principali impatti da analizzare sono rappresentati da:

- Impatti su fauna e vegetazione terrestre per emissione di polveri e di inquinanti in atmosfera (fase di cantiere e di esercizio);
- Impatti su fauna terrestre dovuti ad emissione sonore (fase di cantiere e di esercizio);
- Impatti su specie e habitat marini a seguito di interferenza diretta per occupazione di specchio acqueo/fondale (fase di cantiere ed esercizio);
- Impatti su specie ed habitat terrestri connessi alla presenza fisica delle opere a progetto (fase di esercizio);
- Impatti su fauna marina connessi alla generazione di rumore sottomarino tramite modellazione dedicata (fase di cantiere e di esercizio);
- Impatti su avifauna durante la fase di cantiere, e quella di esercizio.

17.7 Componente ambientale: POPOLAZIONE E SALUTE PUBBLICA

Nello Studio sarà attenzionato anche l'impatto delle attività di cantiere sulla popolazione e sulla salute pubblica, considerando le ricadute positive del progetto nell'area interessata dall'intervento. Dopo aver definito e motivato i ricettori opportunamente scelti, sarà svolta un'analisi degli impatti focalizzata sulla componente della popolazione e della salute pubblica, che andrà a considerare diversi aspetti tra cui il rilascio di inquinanti in atmosfera, il rumore e le vibrazioni, i rischi potenziali per la salute pubblica. Sarà effettuato un bilancio anche con le ricadute positive che il progetto genera.

17.8 Componente ambientale: ATTIVITA' PRODUTTIVE E SETTORE TERZIARIO

Dal punto di vista dei servizi e del settore terziario in generale, saranno stimati gli effetti positivi del progetto, tra cui la richiesta di manodopera (nelle fasi di cantiere e di esercizio), i benefici sul risparmio delle emissioni inquinanti in atmosfera. Per quanto riguarda la pesca, nello SIA saranno identificati e discussi i fattori impattanti per l'attività e stimate le possibili ripercussioni in termini economici.



17.9 Componente ambientale: BENI AMBIENTALI

Nello Studio d'Impatto Ambientale verranno descritti gli effetti che il progetto avrà dal punto di vista dei beni culturali e paesaggistici. Tali impatti saranno discussi in riferimento ai seguenti macro-elementi:

- Impatto paesaggistico (fase di cantiere);
- Impatto percettivo connesso alla presenza delle torri eoliche (fase di esercizio).

L'impatto paesaggistico durante la fase di cantiere considererà il tratto costiero e le aree necessarie allo sviluppo del cavidotto.

0	25/10/2022	EMISSIONE PER RICHIESTA DI SCOPING	SS	SS	EB
Rev.	Data	Titolo Revisione	Elaborato	Verificato	Approvato
Documento di proprietà di Mpower S.r.l. La Società tutelerà i propri diritti in sede civile e penale a termini di legge.			File: SB.SCOP.R.03.00 Piano di lavoro SIA.docx		

Contraente:  global • engineering • solutions	Progetto per la realizzazione di una CENTRALE EOLICA OFFSHORE nello Stretto di Sicilia, denominata "SICILIA_B"			Proponente: 
	PIANO DI LAVORO PER L'ELABORAZIONE DELLO STUDIO D'IMPATTO AMBIENTALE			
Commissa: SICILIA_B	Contratto: 30/11/2021			
Rev. 0				
Doc.: SB.SCOP.R.03.00	Data: 25/10/2022	Pagina 28 di 31		Doc. Prop.:

18. Misure di mitigazione

Le misure di mitigazione sono collegate alle scelte progettuali e a tutti gli elementi tecnici che riguardano la costruzione e la messa in esercizio dell'opera.

Nell'ambito del SIA verranno identificate, per ogni componente ambientale, le misure di mitigazione previste per ridurre gli impatti ambientali del progetto. In particolare:

- **Gestione del cantiere:** Massima riduzione delle emissioni rumorose; massima riduzione delle emissioni in atmosfera (con particolare riferimento alle emissioni di polveri, PM 10 e PM 2.5); corretta gestione delle terre e rocce da scavo; gestione ottimale dei rifiuti;
- **Materiali da costruzione:** La scelta dei materiali, oltre che da esigenze funzionali e strutturali, sarà orientata da criteri di sostenibilità al fine di ridurre gli effetti sull'ambiente. Si terrà conto del ciclo di vita dei materiali cercando di reperirli in modo responsabile e tenendo conto della durabilità e resistenza.
- **Aree a verde:** Nelle aree a terra, ovunque vi siano punti di connessione o elementi visivamente impattanti, si predisporranno adeguati interventi di piantumazione lungo il perimetro dei confini.

19. Studi ulteriori

A integrazione del SIA saranno sviluppati e consegnati alle autorità competenti i seguenti elaborati:

- **Studio di Incidenza:** per il cavidotto terrestre e le altre opere sulla terraferma. In linea con le disposizioni del D.P.R. No. 357 dell'8 settembre 1997 modificato ed integrato dal D.P.R. No. 120 del 12 marzo 2003 e quindi con le Direttive Europee, in particolare la 92/43/CEE Direttiva "Habitat", e la 79/409/CEE Direttiva "Uccelli" sostituita dalla 2009/147/CE; Tale documento sarà redatto secondo le "Linee guida nazionali per la Valutazione d'incidenza" del Gruppo di Lavoro MATTM/Regioni e Province Autonome (2019).
- **Relazione paesaggistica:** sviluppata sulla base di quanto indicato dal DPCM 12 dicembre 2005 "Individuazione della Documentazione necessaria alla Verifica della Compatibilità Paesaggistica degli Interventi proposti, ai sensi dell'Articolo 146, Comma 3, del Codice dei Beni Culturali e del Paesaggio di cui al Decreto Legislativo 22 gennaio 2004, n. 42");
- **Piano di Gestione Terre e Rocce da Scavo:** sulla base delle disposizioni del DPR 13 giugno 2017 n. 120), relativamente alle opere di connessione da realizzarsi sulla terraferma.



20. Allegato 1 - Attività di Ricerca

Al fine di elaborare lo Studio di Impatto Ambientale sarà realizzata un'Attività di ricerca condotta da professionisti esperti e qualificati che in termini analitici, redigeranno tutti gli studi necessari per la caratterizzazione del sito e valuteranno in maniera accurata i potenziali impatti per enucleare tutte le necessarie misure di mitigazione e, se necessario, ridefinire il progetto del sito eolico in coerenza con le risultanti delle "mitigazioni".

Per il sito prescelto si dovrà produrre un'analisi approfondita e intercorrelata fra i seguenti fattori:

- 1) risorse eoliche;

0	25/10/2022	EMISSIONE PER RICHIESTA DI SCOPING	SS	SS	EB
Rev.	Data	Titolo Revisione	Elaborato	Verificato	Approvato
Documento di proprietà di Mpower S.r.l. La Società tutelerà i propri diritti in sede civile e penale a termini di legge.			File: SB.SCOP.R.03.00 Piano di lavoro SIA.docx		

Contraente:  global • engineering • solutions	Progetto per la realizzazione di una CENTRALE EOLICA OFFSHORE nello Stretto di Sicilia, denominata "SICILIA_B"			Proponente: 
	PIANO DI LAVORO PER L'ELABORAZIONE DELLO STUDIO D'IMPATTO AMBIENTALE			
Doc.: SB.SCOP.R.03.00	Commissa: SICILIA_B	Rev. 0	Contratto: 30/11/2021	Doc. Prop.:
	Data: 25/10/2022		Pagina 29 di 31	

- 2) prossimità alla rete elettrica;
- 3) vincoli ambientali;
- 4) profondità e natura dei fondali;
- 5) traffico marittimo;
- 6) presenza di infrastrutture portuali ed industriali.

Per quanto attiene la risorsa eolica verrà collocata una strumentazione di misura, LIDAR, per la durata necessaria a caratterizzare in modo definitivo la risorsa e validare le stime attuali della stessa, mentre per quanto attiene la prossimità alla rete elettrica oltre quanto ipotizzato in questa fase con l'approdo presso il Porto di Gela saranno verificate con il gestore di rete TERNA le caratteristiche finali e la suddivisione tra le opere utente e le opere di rete.

La documentazione relativa agli altri fattori conterrà lo studio dei diversi impatti sulle varie sistematicità ambientali, analizzando anche le interferenze e le criticità potenziali, sia di tipo diretto che di tipo indiretto o indotto, sulle seguenti componenti ambientali:


- a) Fondali;
- b) Flora e fauna marina e relativi ecosistemi;
- c) Avifauna;
- d) Ambiente marino (qualità dell'acqua, correnti, idrografia);
- e) Aspetti socio-economici legati alla pesca;
- f) Rischio di incidenti e collisioni.

Ogni componente ambientale così individuata verrà analizzata mediante uno studio di dettaglio e, laddove non sia possibile, mediante considerazioni scientifiche analitiche basate sulla più recente produzione scientifica in materia.

Relativamente alle componenti dell'ambiente potenzialmente soggette all'impatto dell'opera progettata verranno presi in considerazione i seguenti impatti:

- Impatti sulla avifauna di interesse conservazionistico previsti dalla Direttiva 79/409/CEE "Uccelli":
 - Uccelli marini - pericolo di impatto durante il volo soprattutto di notte;
 - Uccelli migratori, il canale di Sicilia è un passaggio obbligato per molte specie migratrici, pericolo di impatto e deviazioni dalle rotte predefinite con un maggiore dispendio energetico.
- Danni agli habitat e alle specie di interesse conservazionistico previsti dalla Direttiva 92/43/CEE "Habitat":
 - Mammiferi marini, problema del rumore durante la fase di costruzione, del rumore causato dal maggiore traffico di barche per la manutenzione del sistema, rumore prodotto dalle turbine mentre girano.
- Effetti sulle comunità bentoniche:
 - Impatto fisico dei sistemi di ancoraggio delle strutture e impatto dei cavi sui fondali marini.
- Effetti sulle comunità di pesci:

0	25/10/2022	EMISSIONE PER RICHIESTA DI SCOPING	SS	SS	EB
Rev.	Data	Titolo Revisione	Elaborato	Verificato	Approvato
Documento di proprietà di Mpower S.r.l. La Società tutelerà i propri diritti in sede civile e penale a termini di legge.			File: SB.SCOP.R.03.00 Piano di lavoro SIA.docx		

Contraente:  global • engineering • solutions	Progetto per la realizzazione di una CENTRALE EOLICA OFFSHORE nello Stretto di Sicilia, denominata "SICILIA_B"			Proponente: 
	PIANO DI LAVORO PER L'ELABORAZIONE DELLO STUDIO D'IMPATTO AMBIENTALE			
Doc.: SB.SCOP.R.03.00	Commissa: SICILIA_B	Rev. 0	Contratto: 30/11/2021	Doc. Prop.:
	Data: 25/10/2022		Pagina 30 di 31	

- o rumore durante la costruzione, campi elettromagnetici, cambiamento di habitat dovuto alla presenza delle strutture/ effetto positivo dovuto alla riduzione della pesca a strascico nelle aree occupate dagli aerogeneratori.

Attraverso i sopra enucleati interventi, si restituirà la documentazione necessaria per la redazione dello studio finale nella sua complessità che potrà produrre il legante organico per i seguenti piani d'analisi del SIA:

- *Quadro di riferimento programmatico;*
- *Quadro di riferimento progettuale;*
- *Quadro di riferimento ambientale;*
- *Risultante sintetica degli impatti e relative azioni di mitigazione.*

Nello specifico la documentazione finale prodotta nell'Attività di ricerca, conterrà la valutazione analitica nei seguenti ambiti:

- Descrizione analitica dello stato dei luoghi e dell'ambiente;
- Descrizione delle componenti ambientali potenzialmente soggette all'impatto dell'opera progettata, con particolare riferimento alla popolazione, alla fauna, alla vegetazione, al suolo, all'acqua, agli elementi climatici, ai beni storico-culturali e ambientali, ai fattori socio-economici;
- Descrizione analitica delle interazioni tra le componenti sopra analizzate;
- Descrizione delle misure previste per evitare, ridurre o compensare gli effetti negativi dell'opera sull'ambiente;
- Contesto normativo di riferimento;
- Descrizione dei sistemi di monitoraggio previsti.

Per lo studio sarà fondamentale la fase di acquisizione in situ dei dati ambientali dell'area di studio da effettuare con una campagna oceanografica da svolgere con idonea nave da ricerca opportunamente armata ed equipaggiata, secondo lo schema sotto riportato:

Dotazioni Scientifiche e Tecniche:

- ✓ ecoscandaglio multi fascio in grado di operare H24 nell'area dello Stretto di Sicilia, opportunamente calibrato per le batimetriche dell'area di studio;
- ✓ veicolo robotico filoguidato in grado di operare H24 nell'area dello Stretto di Sicilia, opportunamente calibrato per le batimetriche dell'analisi in grado di acquisire in HD filmati e foto, dotato di sistema di posizionamento e braccetto per prelievo organismi;
- ✓ Acoustic Doppler Current Profiler (ADCP);
- ✓ Sonda multiparametrica CTD;
- ✓ Benne;
- ✓ Box corer.

Personale tecnico specializzato:

- ✓ Minimo n.4 unità di personale dedicato all'attività dell'ecoscandaglio.
- ✓ Minimo n.4 unità di personale dedicato all'attività del ROV;
- ✓ Minimo n.4 unità di personale dedicato alle restanti attività.

Al fine dell'espletamento della campagna scientifica a mare, sarà imbarcato personale esperto,

0	25/10/2022	EMISSIONE PER RICHIESTA DI SCOPING	SS	SS	EB
Rev.	Data	Titolo Revisione	Elaborato	Verificato	Approvato
Documento di proprietà di Mpower S.r.l. La Società tutelerà i propri diritti in sede civile e penale a termini di legge.			File: SB.SCOP.R.03.00 Piano di lavoro SIA.docx		

Contraente:  global • engineering • solutions	Progetto per la realizzazione di una CENTRALE EOLICA OFFSHORE nello Stretto di Sicilia, denominata "SICILIA_B"			Proponente: 
	PIANO DI LAVORO PER L'ELABORAZIONE DELLO STUDIO D'IMPATTO AMBIENTALE			
Doc.: SB.SCOP.R.03.00	Commissa: SICILIA_B	Rev. 0	Contratto: 30/11/2021	Doc. Prop.:
	Data: 25/10/2022		Pagina 31 di 31	

per la supervisione delle attività specifiche.

L'analisi dei dati acquisiti attraverso la campagna di ricerca a mare, è indispensabile per ottenere la descrizione dettagliata delle componenti dell'ambiente potenzialmente soggette all'impatto dell'opera progettata, con particolare riferimento alla presenza e alla distribuzione di habitat e di specie di interesse conservazionistico ai fini della Direttiva 92/43/CEE "Habitat".

Inoltre, questo tipo di approccio (*Multibeam/Rov*) permetterà di valutare anche la presenza di eventuali beni storico-culturali archeologici come relitti di epoca antica.

L'acquisizione batimetrica che sarà eseguita lungo rotte parallele, a velocità ridotta, con una sovrapposizione dei fasci laterali di almeno il 25%, permetterà di ottenere una dettagliata mappa batimorfologica del fondale ad alta risoluzione. L'elaborazione dei dati acquisiti, insieme con l'analisi del "back scatter", permetterà di individuare tratti di fondale che per le caratteristiche geomorfologiche possono ospitare popolamenti di pregio.

Sulla base delle informazioni raccolte saranno eseguiti transetti ROV al fine di individuare, la presenza degli habitat e delle specie e di valutarne la distribuzione, l'abbondanza e lo stato di conservazione. Il ROV sarà equipaggiato con un sistema di posizionamento subacqueo per la georeferenziazione di tutto il materiale video raccolto e sarà dotato di telecamere ad alta definizione e di potenti illuminatori subacquei, al fine di ottenere ottime immagini dalla cui analisi potrà essere determinata con un certo grado di sicurezza la presenza di habitat e specie.

Al fine di eseguire l'analisi dell'impatto sulla componente socioeconomica del settore pesca di riferimento, sarà utile eseguire delle campagne di pesca scientifica mirate alla definizione dell'impatto sulle risorse aliutiche e conseguentemente sul contesto professionale di riferimento. La relazione finale, produrrà un quadro dettagliato dei dati d'analisi e di ricerca ottenuti in funzione delle metodologie utilizzate ai fini dello studio, indicando le eventuali criticità riscontrate, come l'inadeguatezza dei dati di base, l'incertezza dei metodi applicati, le lacune tecnico operative e l'eventuale mancanza di conoscenze precipue incontrate nell'elaborazione dei dati.

Tale massa di dati costituirà il "punto zero", rappresentando lo stato delle conoscenze ante operam, che servirà come confronto con i dati scientifici che verranno acquisiti nelle successive fasi di realizzazione dell'impianto e nel post operam.

0	25/10/2022	EMISSIONE PER RICHIESTA DI SCOPING	SS	SS	EB
Rev.	Data	Titolo Revisione	Elaborato	Verificato	Approvato
Documento di proprietà di Mpower S.r.l. La Società tutelerà i propri diritti in sede civile e penale a termini di legge.			File: SB.SCOP.R.03.00 Piano di lavoro SIA.docx		