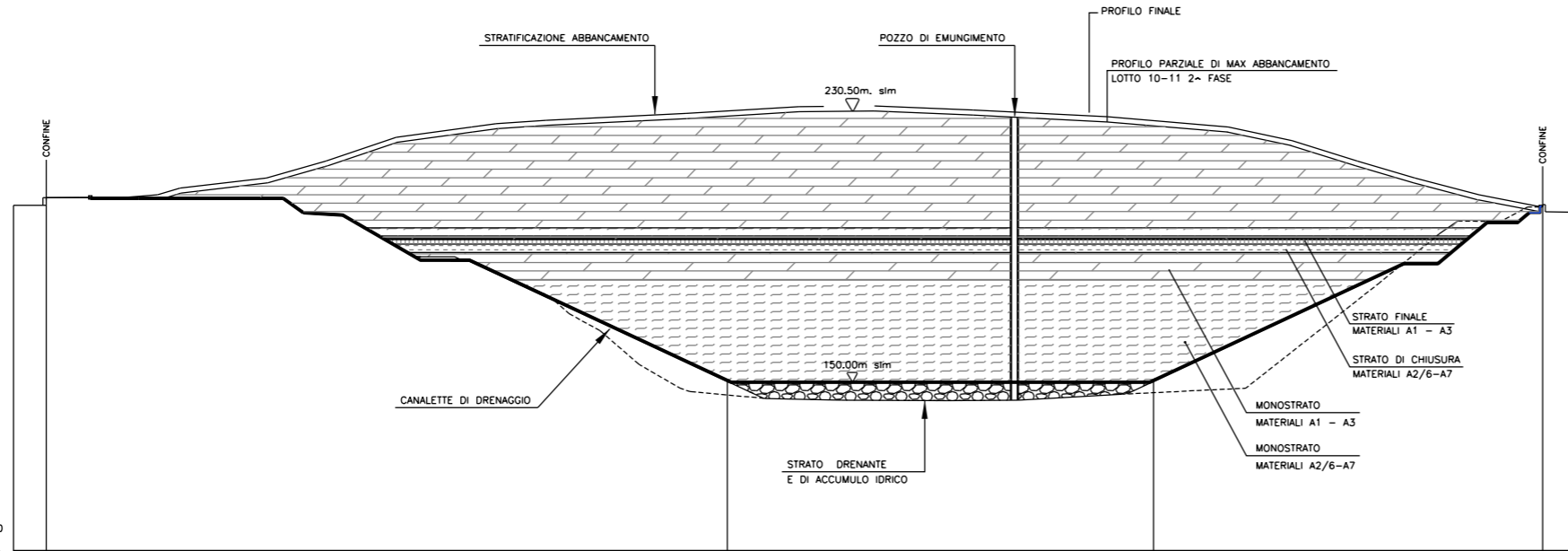


**SEZIONE B
(SW-NE)**

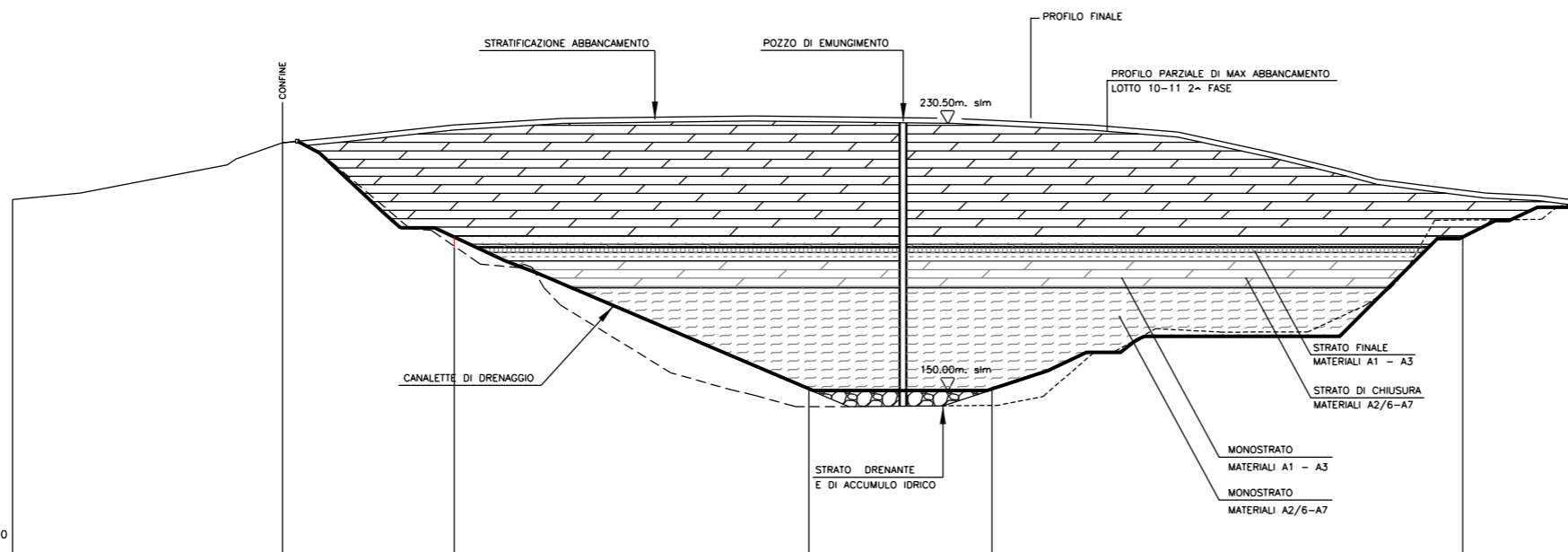
ORDINATE 1:1000
SCALE
ASCISSE 1:1000 100.00



PROFILO	QUOTA TERRENO	DIST. PARZ. TERRENO	PROGETTO	QUOTA DI SISTEMAZIONE INIZIALE	QUOTA DI SISTEMAZIONE FINALE
1	201.90	9.67	ABBANCAMENTO LOTTO 10-11 2^ FASE	204.00	204.00
2	201.90	7.16			
3	205.00	7.07			
4	204.00	12.93			
5	210.00	21.28			
6	212.30	21.28			
7	214.20	14.87			
8	215.00	20.90			
9	204.25	11.65			
10	200.00	22.93			
11	199.30	8.75			
12	186.00	5.64	ALTEZZA MEDIA MONOSTRATO ABBANCAMENTO GRANULARE=35.20m (ALTEZZA MAX. NEL SETTORE CENTRALE DELL'ARIA) ABBANCAMENTO MATERIALI FINO A QUOTA 230.50m VOLUMI CONFERITI=Mc.2536.080	175.00	227.00
13	186.00	23.59			
14	186.00	5.71			
15	170.00	9.13			
16	165.00	11.58			
17	155.00	12.08			
18	148.00	22.16			
19	147.00	22.43			
20	145.00	31.39			
21	145.00	20.86			
22	144.50	35.23			
23	144.50	31.85			
24	146.24	39.35			
25	146.50	17.70			
26	146.50	5.56			
27	148.00	12.38			
28	179.00	8.11			
29	185.00	197.10			
30	193.50	197.10			
31	197.30	197.10			
32	197.10	8.11	ALTEZZA MEDIA MONOSTRATO ABBANCAMENTO GRANULARE=35.20m (ALTEZZA MAX. NEL SETTORE CENTRALE DELL'ARIA) ABBANCAMENTO MATERIALI FINO A QUOTA 230.50m VOLUMI CONFERITI=Mc.2536.080	200.00	200.50
33	197.10	197.10			
34	197.10	197.10			
35	201.40	197.10			
36	201.40	8.83			
37	200.00	199.90			

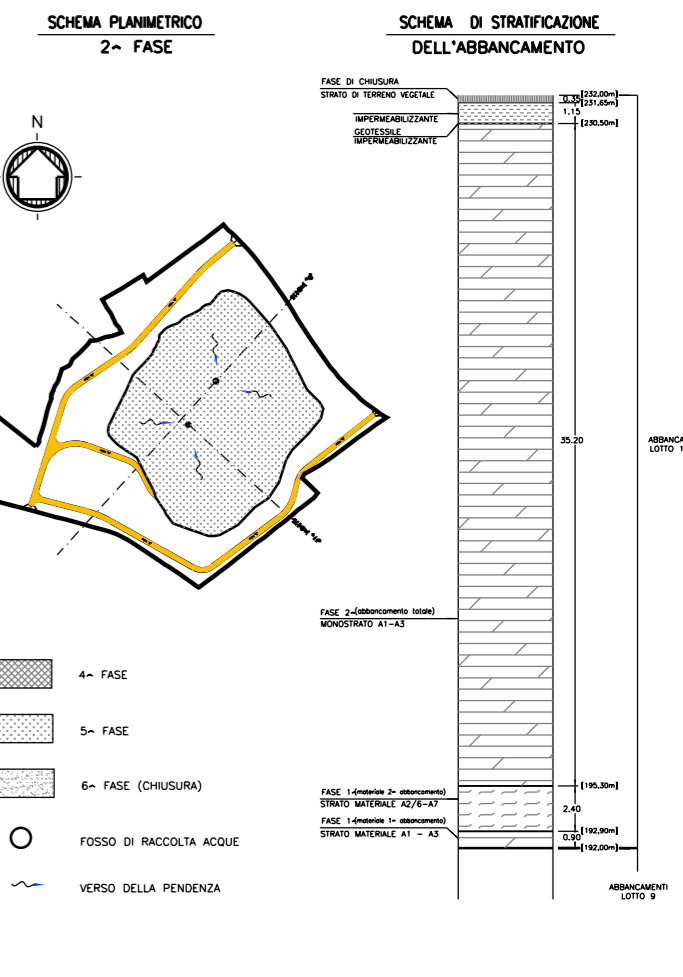
**SEZIONE 11
(NW-SE)**

ORDINATE 1:1000
SCALE
ASCISSE 1:1000 100.00



PROFILO	QUOTA TERRENO	DIST. PARZ. TERRENO	PROGETTO	QUOTA DI SISTEMAZIONE INIZIALE	QUOTA DI SISTEMAZIONE FINALE
1	206.10	19.99	ABBANCAMENTO LOTTO 10-11 2^ FASE	221.00	221.00
2	208.00	43.43			
3	216.30	13.80			
4	218.00	7.47			
5	222.80	26.60			
6	224.00	6.19			
7	224.00	14.55			
8	197.50	11.17			
9	197.00	186.00			
10	198.00	187.00			
11	198.00	183.78			
12	191.69	32.63			
13	186.00	17.70			
14	187.00	6.50			
15	186.00	12.65			
16	175.00	18.95			
17	155.00	40.66			
18	150.00	13.26			
19	148.50	15.08			
20	145.00	5.54			
21	145.00	12.61	ALTEZZA MEDIA MONOSTRATO ABBANCAMENTO GRANULARE=35.20m (ALTEZZA MAX. NEL SETTORE CENTRALE DELL'ARIA) ABBANCAMENTO MATERIALI FINO A QUOTA 230.50m VOLUMI CONFERITI=Mc.2536.080	145.22	228.00
22	145.40	19.41			
23	148.00	17.53			
24	161.00	7.91			
25	161.00	17.20			
26	168.00	7.28			
27	167.00	8.49			
28	167.00	31.42			
29	167.00	17.00			
30	175.00	204.06			
31	180.00	204.00			
32	180.00	204.00			
33	188.00	205.30			
34	188.00	205.00			
35	200.00	204.90			
36	200.00	30.57			
37	202.95	202.95			

LAVORI AUTOSTRADA			DEPOSITO DEFINITIVO CAVA TRUNCAFILA		
ROCCHE DA SCAVO A BANCO			VOLUMI COMPATTATI CAVA TRUNCAFILA (Arrotondati) Mc.		
LOTTO	VOLUMI A BANCO Mc.		+20% (arrotondati Mc.)		TOTALE
	Terreni(granulari) A1-A3	Terreni(coesivi) A2/6-A7	Terreni(--) A1-A3	Terreni(coesivi) A2/6-A7	
LOTTO 9	652.001	1.056.858	782.400	1.215.386	1.997.786
LOTTO 10	153.118	70.000	183.742	80.500	264.242
LOTTO 11	2.150.982	170.000	2.581.178	195.500	2.776.678
TOTALE CONFERIMENTI MATERIALI LOTTI 9+10+11			TOTALE COMPATTATI		5.038.706



CANTIERI	VOLUMI COMPATTATI E MODALITA' DI ABBANCAMENTO CAVA TRUNCAFILA (Arrotondati) Mc.		FASI DI ABBANCAMENTO				QUOTE DI ABBANCAMENTO	
	Terreni(--) A1-A3	Terreni(--) A2/6-A7	4^ FASE	5^ FASE	6^ FASE DI CHIUSURA	Terreno agrario	ALTEZZA	QUOTA
LOTTO 9	153.118	70.000	183.742	80.500			+ 42,00m	192,00m
LOTTO 10	2.150.982	170.000	2.581.178	195.500			+ 0,90m	192,90m
LOTTO 11	2.150.982	170.000	2.581.178	195.500			+ 2,40m	195,30m
TOTALE	2.304.100	240.000	2.764.920	276.000	80.500	183.742	+ 35,20m	230,50m
Terreni(--) = MATERIALI COESIVI				264.242	2.581.178	255.500	3.040.920 Mc. (ABBANCATI)	
Terreni(--) = MATERIALI GRANULARI							+ Terreno agrario	

NOTA:
LE FASI 1~, 2~, 3~ DI ABBANCAMENTO SONO REALIZZATE CON IL MATERIALE IN ESUBERO PROVENIENTE DAL LOTTO PRECEDENTE (FANNO QUINDI PARTE DEL PROGETTO ESECUTIVO DEL LOTTO 9)

C GENNAIO 2013	ADEGUAMENTO E AGGIORNAMENTO PREZZI	D.BELLOTTI	E.PERINA	P. LO CASCIO
B GENNAIO 2013	ACC. A SEGUITO MODIFICHE PROG. LOTTO 9	D.BELLOTTI	E.PERINA	P. LO CASCIO
A DICEMBRE 2011	EMISSIONE	D.BELLOTTI	E.PERINA	P. LO CASCIO
REV.	DATA	DESCRIZIONE	ELABORATO	VERIFICATO
SOSTITUISCE L'ELABORATO N°		SOSTITUITO DALL'ELABORATO N°		
CONSORZIO PER LE AUTOSTRADE SICILIANE				
AUTOSTRADA SIRACUSA - GELA				
2^ TRONCO: ROSOLINI - RAGUSA				
LOTTO 10/11				
PROGETTO ESECUTIVO				
IDENTIFICAZIONE ELABORATO				
E A 1 8 1 0 1 1 T O O T R U N T E R P L O 0 3 C				
PROC.	STRADA	LOTTO	MACRO OPERA	OPERA
				PARTE DI OPERA
				TIPOLOGIA N. ELABORATO REV.
RIQUALIFICAZIONE CAVA TRUNCAFILA MEDIANTE DEPOSITO MATERIALI IN ESUBERO PROVENIENTI DAGLI SCAVI				
MODALITA' DI ABBANCAMENTO 5~ FASE				
DATA	DICEMBRE 2011		PROGETTAZIONE	
CODICE CAD-FILE	EA181011T00TRUNTERPL003C.dwg		IL RESPONSABILE :	DOTT. ING. F. BUSOLA
<small>OPERA PROGETTA AI SENSI DELLA LEGGE 22 APRILE 1941 N. 633 TUTTI I DIRITTI RISERVATI QUALSIAS RIPRODUZIONE ED UTILIZZAZIONE NON AUTORIZZATE SARANNO PERSEGUITE A NORMA DI LEGGE</small>				