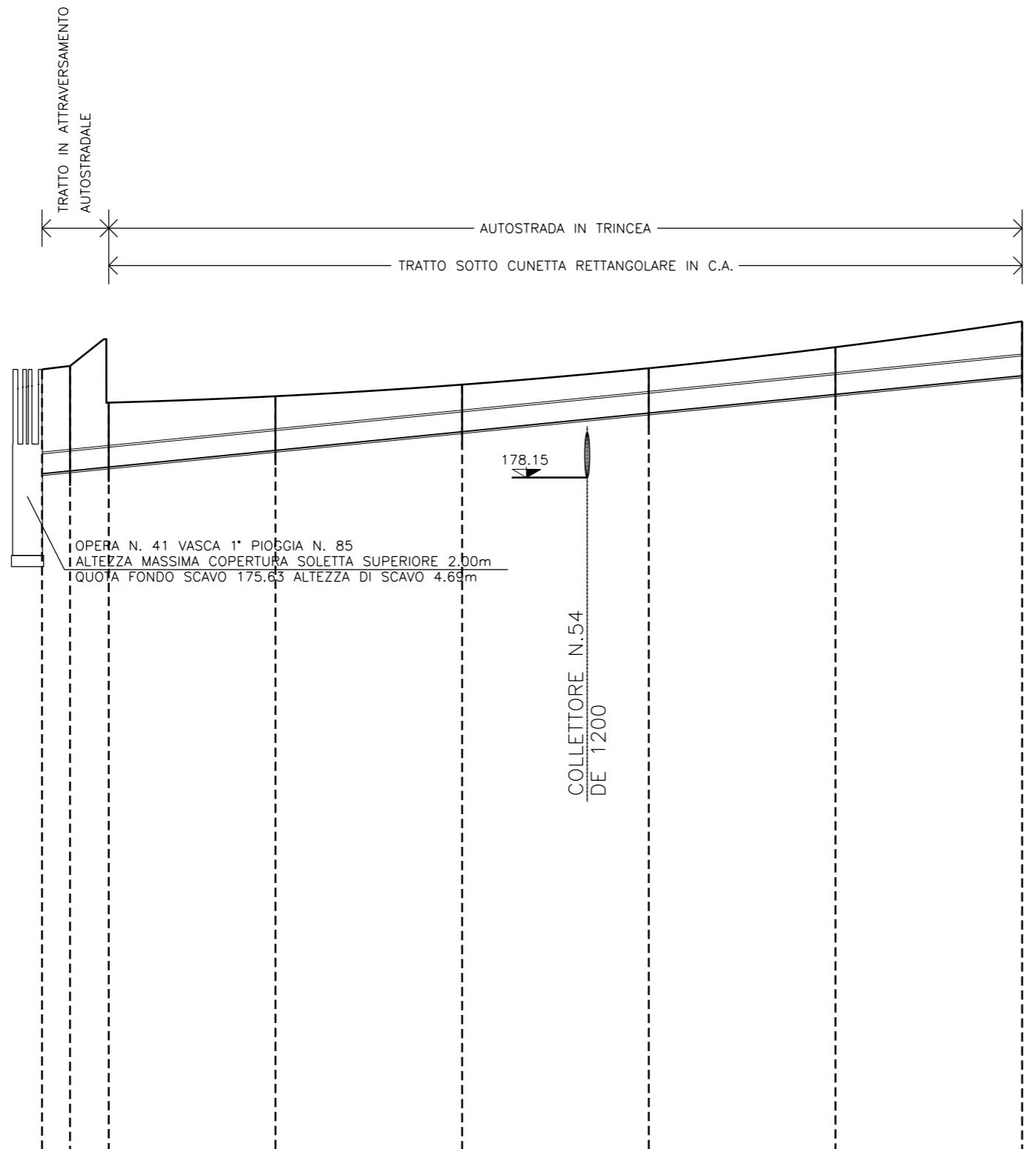
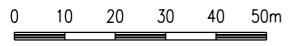



QUOTE



OPERA N. 41 VASCA 1° PIOGGIA N. 85
 ALTEZZA MASSIMA COPERTURA SOLETTA SUPERIORE 2.00m
 QUOTA FONDO SCAVO 175.63 ALTEZZA DI SCAVO 4.69m

178.15

COLLETTORE N. 54
 DE 1200

NUMERO POZZETTI :	1	2	3	4	5	6	7	8
TIPO POZZETTI :	6/a	4	10	10	10	10	10	10
H POZZETTI :	2.69	2.75	1.73	1.45	1.26	1.20	1.27	1.46
QUOTA SOMMITA' POZZETTI :	180.91	181.00	180.02	180.19	180.50	180.94	181.51	182.20
QUOTE FONDO TUBO :	178.12	178.15	178.29	178.74	179.24	179.74	180.24	180.74
DISTANZE PARZIALI:	3.87	14.00	44.66	49.99	50.00	50.00	50.00	
DISTANZE PROGRESSIVE:	0.00	3.87	17.87	62.53	112.52	162.52	212.52	262.52
PENDENZA TUBAZIONI:	1.00%	1.00%	1.00%	1.00%	1.00%	1.00%	1.00%	1.00%
LUNGHEZZA TUBAZIONI:	3.07	13.20	43.46	48.79	48.80	48.80	48.80	
TIPO TUBAZIONI:	PEAD DE 630 mm SN8							

B	GENNAIO 2013	ADEGUAMENTO E AGGIORNAMENTO PREZZI	D.BELLOTTI	A.CACCIATORI	F.MATTAROLO
A	DICEMBRE 2011	EMISSIONE	A.FOLLESA	A.CACCIATORI	F.BUSOLA
REV.	DATA	DESCRIZIONE	ELABORATO	VERIFICATO	APPROVATO
SOSTITUISCE L'ELABORATO N°			SOSTITUITO DALL'ELABORATO N°		
CONSORZIO PER LE AUTOSTRADE SICILIANE AUTOSTRADA SIRACUSA - GELA 2° TRONCO: ROSOLINI - RAGUSA LOTTO 10/11 PROGETTO ESECUTIVO					
IDENTIFICAZIONE ELABORATO E A 1 8 1 1 T 0 0 0 1 0 0 I D R P F 0 2 1 B					
PROG.	STRADA	LOTTO	MACRO OPERA	OPERA	PARTE DI OPERA
				TIPOLOGIA ELABORATO	
LOTTO 11 "RAGUSA" COLLETTORE N. 52 PROFILO LONGITUDINALE					
DATA	DICEMBRE 2011		PROGETTAZIONE		
CODICE CAD-FILE	EA1811T000100IDRPF021B.dwg		IL RESPONSABILE : DOTT. ING. F. BUSOLA		
<small>OPERA PROTETTA AI SENSI DELLA LEGGE 22 APRILE 1941 N. 633 TUTTI I DIRITTI RISERVATI QUALSIASI RIPRODUZIONE ED UTILIZZAZIONE NON AUTORIZZATE SARANNO PERSEGUITE A RIGORE DI LEGGE</small>					