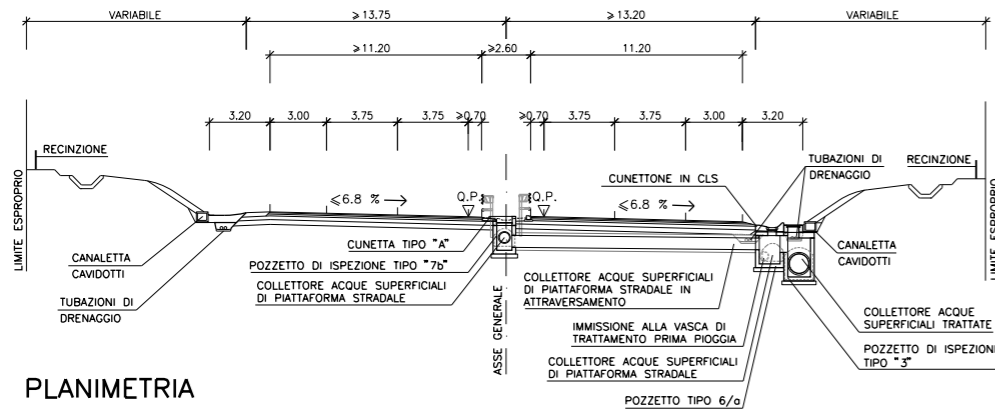
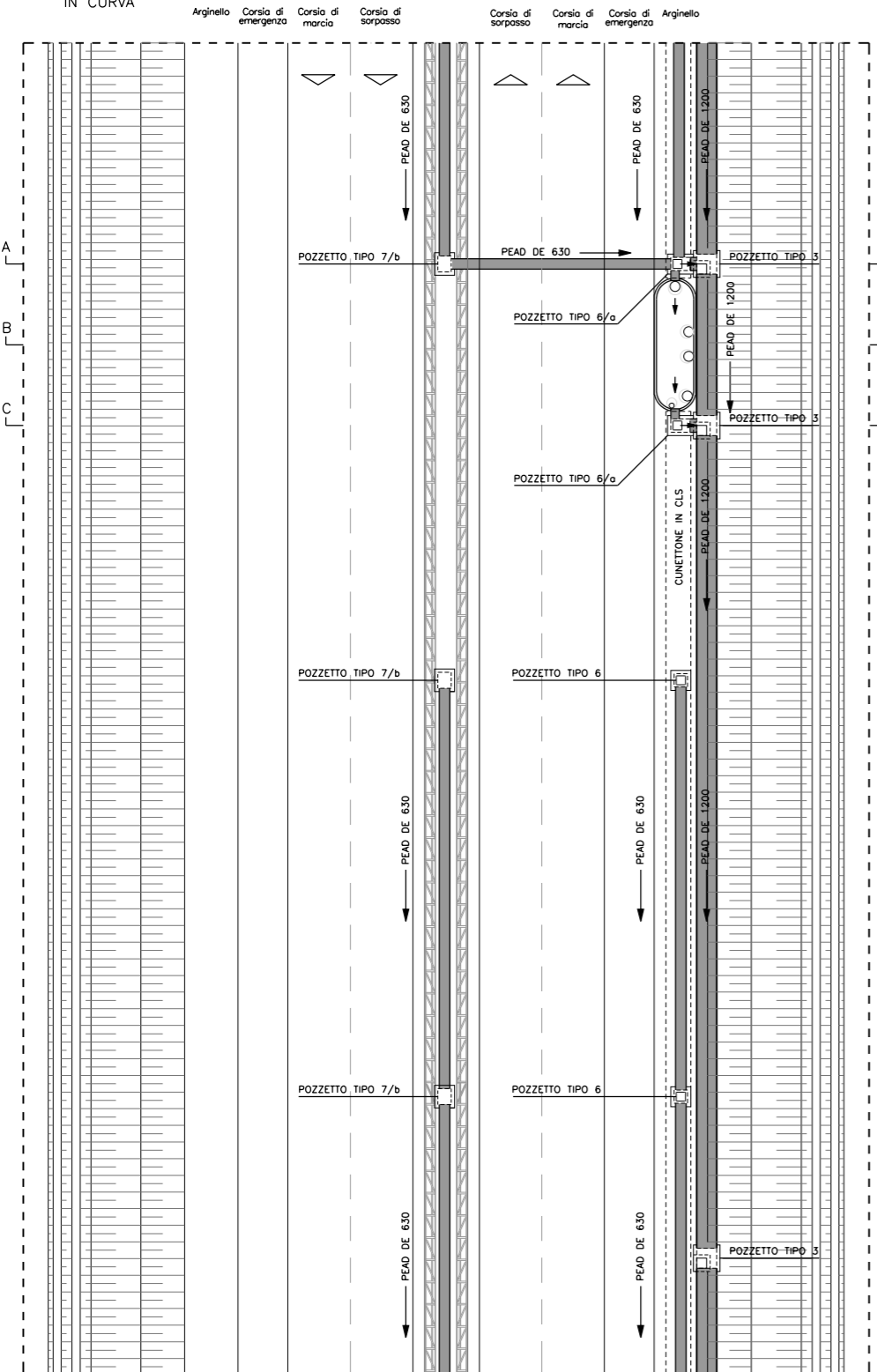


SEZIONE A-A  
IN CURVA

0 2 4 6 8 10 m

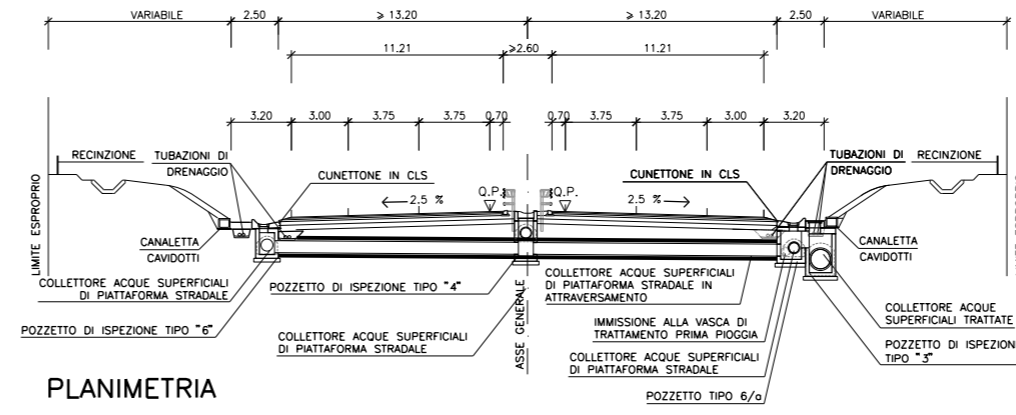


PLANIMETRIA  
IN CURVA

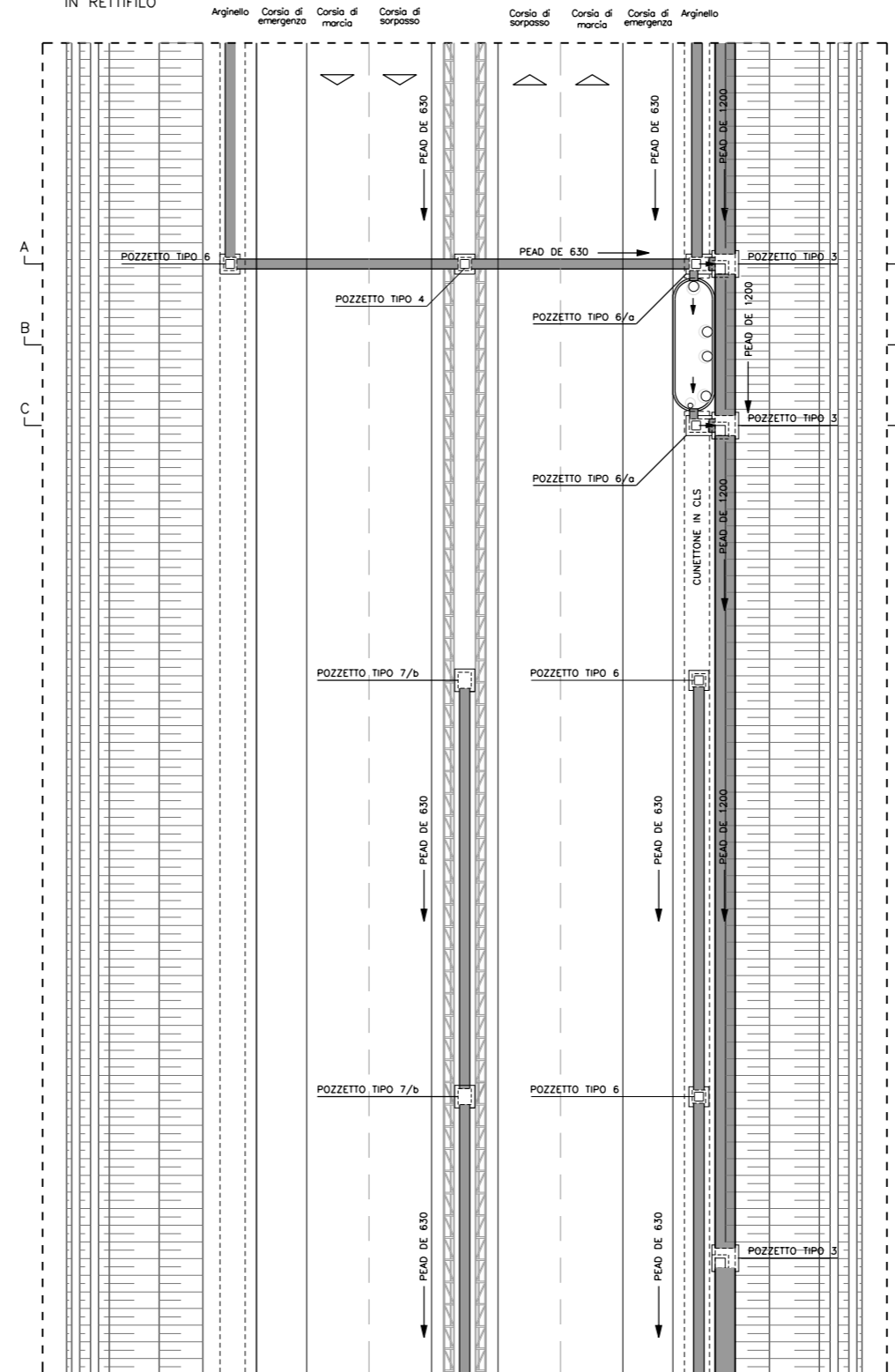


SEZIONE A-A  
IN RETTIFILLO

0 2 4 6 8 10 m



PLANIMETRIA  
IN RETTIFILLO



REV.	DATA	EMISSIONE	DESCRIZIONE	A.FOLLESA	A.CACCAIOTI	F.BUSOLA
				ELABORATO	VERIFICATO	APPROVATO
SOSTITUISCE L'ELABORATO N°			SOSTITUITO DALL'ELABORATO N°			
CONSORZIO PER LE AUTOSTRADE SICILIANE AUTOSTRADA SIRACUSA - GELA 2° TRONCO: ROSOLINI - RAGUSA LOTTO 10/11 <b>PROGETTO ESECUTIVO</b> IDENTIFICAZIONE ELABORATO						
E A 1 8 10 11 T 0 0 V A 0 0 I D R D T 0 0 1 A						
PROG.	STRADA	LOTTO	MACRO OPERA	OPERA	PARTE DI OPERA	TIPOLOGIA ELABORATO N. ELABORATO REV.
SMALTIMENTO ACQUE DI PIATTAFORMA VASCHE DI PRIMA PIOGGIA - TIPOLOGICO TAVOLA 1 DI 2						
DATA	DICEMBRE 2011			PROGETTAZIONE		
CODICE CAD-FILE	EA181011T00VA00IDRT001A.dwg			IL RESPONSABILE : DOTT. ING. F. BUSOLA		
<small>OPERA PROTETTA AI SENSI DELLA LEGGE 22 APRILE 1941 N. 633 TUTTI I DIRITTI RISERVATI                  QUALSIASI RIPRODUZIONE ED UTILIZZAZIONE NON AUTORIZZATE SARANNO PERSEGUITE A RIGORE DI LEGGE</small>						