

**AUTOSTRADA SIRACUSA-GELA**

**2° TRONCO ROSOLINI - RAGUSA**

**PROGETTO ESECUTIVO**

**LOTTO 9 "SCICLI"**

**VERIFICA DI OTTEMPERANZA DEL PROGETTO DEFINITIVO AL PROGETTO APPROVATO DAL MINISTERO DELL'AMBIENTE E DELLA TUTELA  
DEL TERRITORIO CON DECRETO DEL 21-01-2002 (DEC-VIA-6912)**

**PRESCRIZIONE C - 1**

**RELAZIONE INQUINAMENTO ACUSTICO  
A18-9-amb02**

**ALLEGATO A - MISURE FONOMETRICHE**

## INDICE

1. MISURE FONOMETRICHE	3
2. SCHEDE RICETTORI	8
3. CERTIFICATI DI TARATURA DEGLI STRUMENTI UTILIZZATI	30

## **1. MISURE FONOMETRICHE**

**M1-L09: COMUNE DI SCICLI - In campo libero in prossimità di ricevitore abitativo R67-L09**

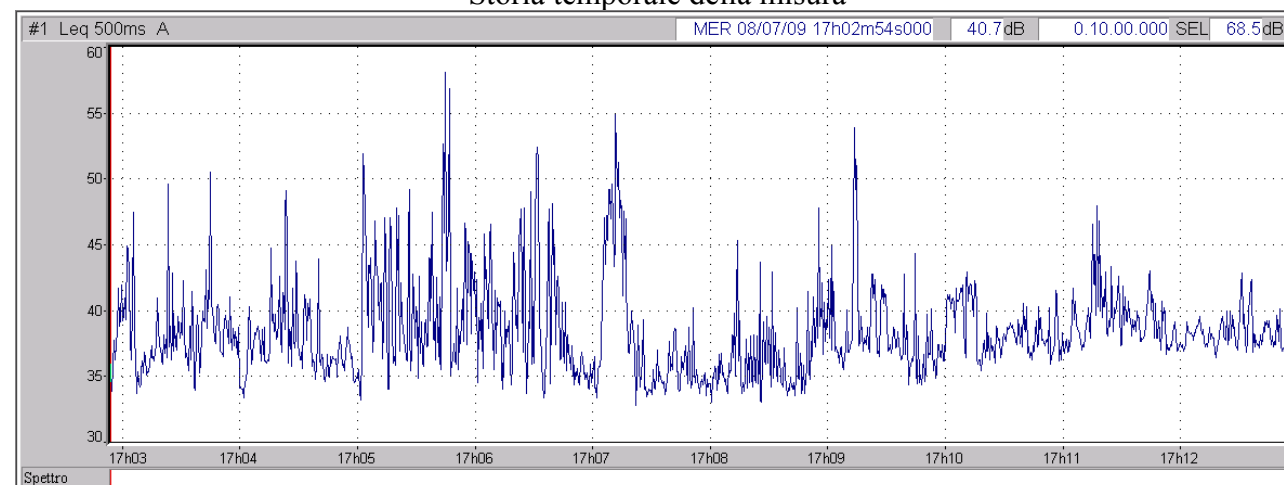
Posizionamento dello strumento fonometrico



Parametri rilevati durante la misura

File	dBTrait1.CMG											
Inizio	08/07/09 17.02.54.000											
Fine	08/07/09 17.12.54.000											
Canale	Tipo	Wgt	Unit	Leq	Lmin	Lmax	L99	L95	L90	L50	L10	L5
#1	Leq	A	dB	40.7	32.8	58.1	33.4	34.1	34.6	37.6	42.6	45.6

Storia temporale della misura



**M2-L09: COMUNE DI SCICLI - in prossimità di ricevitore abitativo R65-L09**

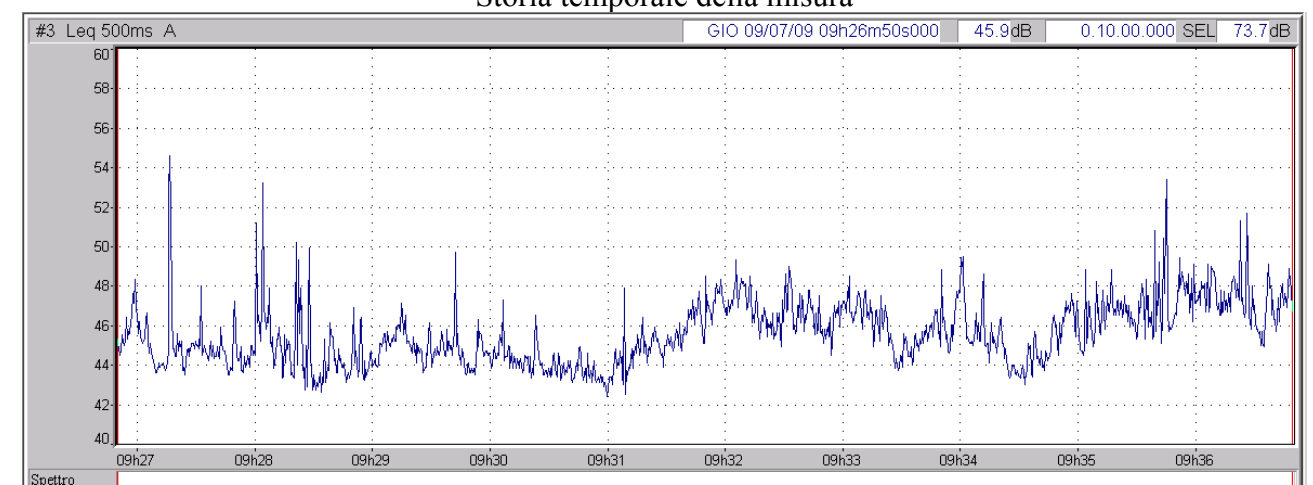
Posizionamento dello strumento fonometrico



Parametri rilevati durante la misura

File	dBTrait3.CMG											
Inizio	09/07/09 09.26.50.000											
Fine	09/07/09 09.36.50.000											
Canale	Tipo	Wgt	Unit	Leq	Lmin	Lmax	L99	L95	L90	L50	L10	L5
#3	Leq	A	dB	45.9	42.4	54.6	42.9	43.3	43.6	45.2	47.5	48.1

Storia temporale della misura



**M3-L09: COMUNE DI SCICLI - In campo libero sopra l'area della galleria**

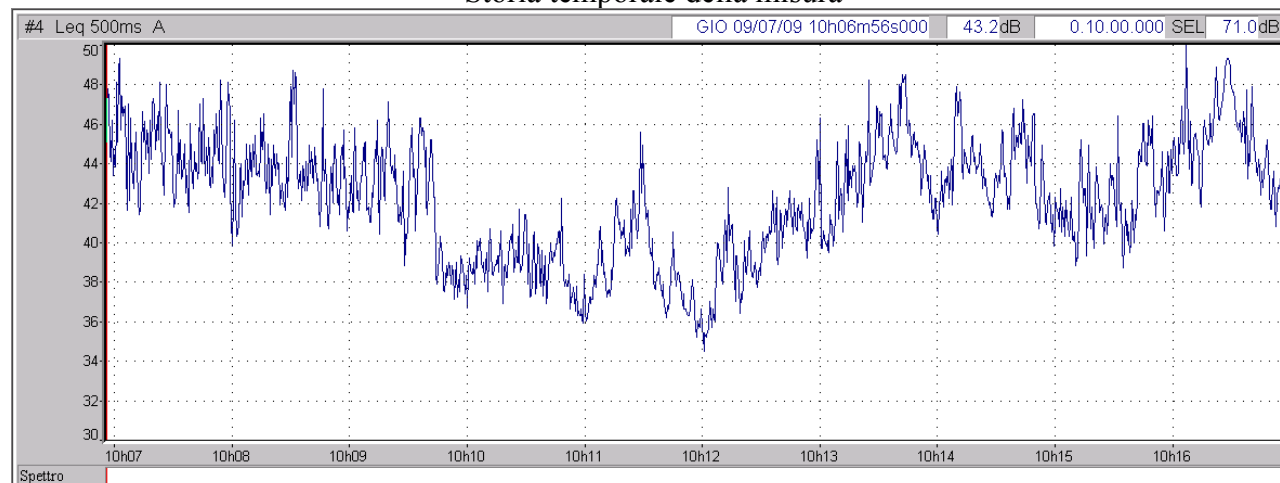
Posizionamento dello strumento fonometrico



Parametri rilevati durante la misura

File	dBTrait4											
Inizio	09/07/09 10.06.56.000											
Fine	09/07/09 10.16.56.000											
Canale	Tipo	Wgt	Unit	Leq	Lmin	Lmax	L99	L95	L90	L50	L10	L5
#4	Leq	A	dB	43.2	34.5	50.0	35.7	37.0	38.0	42.4	45.9	46.8

Storia temporale della misura



**M4-L09: COMUNE DI SCICLI - In campo libero in prossimità di ricevitore abitativo R60-L09**

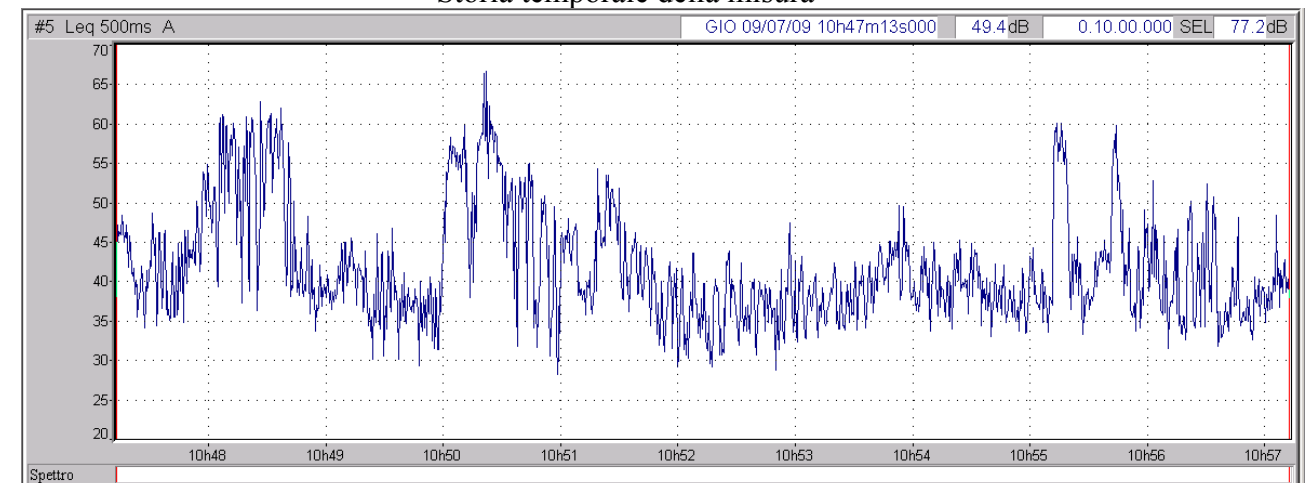
Posizionamento dello strumento fonometrico



Parametri rilevati durante la misura

File	dBTrait5.CMG											
Inizio	09/07/09 10.47.13.000											
Fine	09/07/09 10.57.13.000											
Canale	Tipo	Wgt	Unit	Leq	Lmin	Lmax	L99	L95	L90	L50	L10	L5
#5	Leq	A	dB	49.4	28.2	66.6	30.5	33.2	34.4	39.6	53.3	57.3

Storia temporale della misura



**M5-L09: STRADA PROVINCIALE N. 40 - COMUNE DI SCICLI** - In campo libero in prossimità di ricettore abitato R38-L09

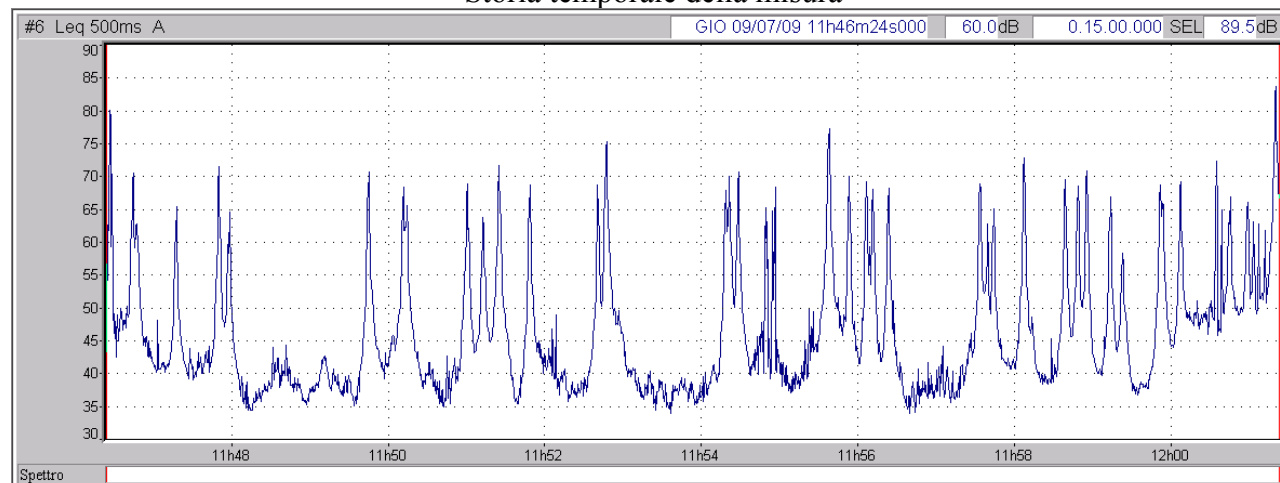
Posizionamento dello strumento fonometrico



Parametri rilevati durante la misura

File	dBTrait6											
Inizio	09/07/09 11.46.24.000											
Fine	09/07/09 12.01.24.000											
Canale	Tipo	Wgt	Unit	Leq	Lmin	Lmax	L99	L95	L90	L50	L10	L5
#6	Leq	A	dB	60.0	33.8	83.7	34.8	36.0	36.9	42.9	60.7	64.7

Storia temporale della misura



**M6-L09: COMUNE DI SCICLI** - In campo libero in prossimità di ricettore abitato R21-L09

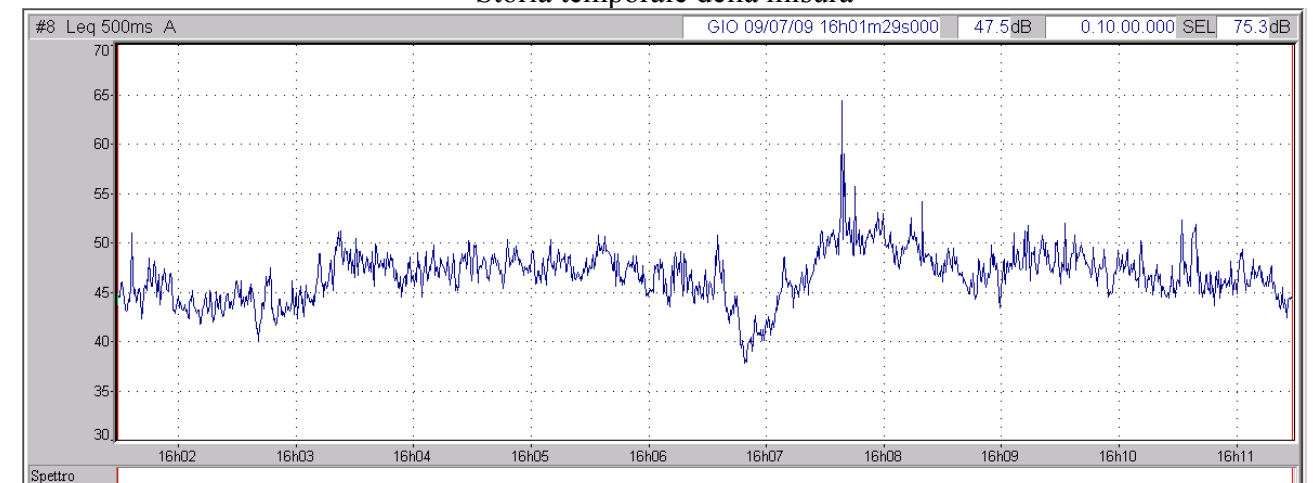
Posizionamento dello strumento fonometrico



Parametri rilevati durante la misura

File	dBTrait8.CMG											
Inizio	09/07/09 16.01.29.000											
Fine	09/07/09 16.11.29.000											
Canale	Tipo	Wgt	Unit	Leq	Lmin	Lmax	L99	L95	L90	L50	L10	L5
#8	Leq	A	dB	47.5	37.8	64.3	40.0	42.4	43.3	46.7	49.5	50.5

Storia temporale della misura



**M7-L09: STRADA PROVINCIALE N. 122 - COMUNE DI SCICLI** - In campo libero in prossimità di ricevitore abitativo R16-L09

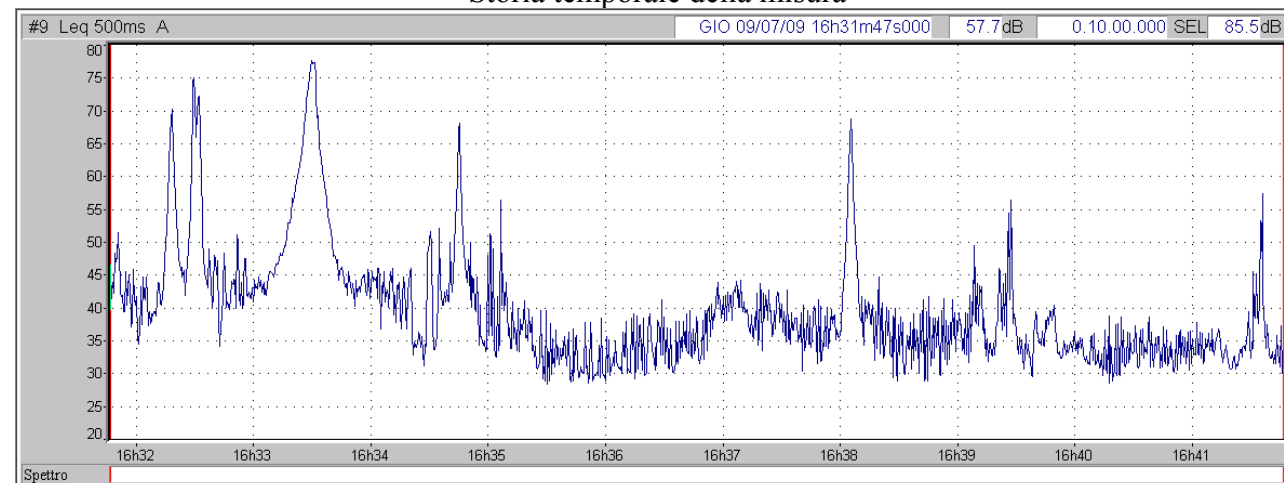
Posizionamento dello strumento fonometrico



Parametri rilevati durante la misura

File	dBTrait9.CMG											
Inizio	09/07/09 16.31.47.000											
Fine	09/07/09 16.41.47.000											
Canale	Tipo	Wgt	Unit	Leq	Lmin	Lmax	L99	L95	L90	L50	L10	L5
#9	Leq	A	dB	57.7	28.4	77.6	28.8	30.1	31.1	37.3	48.8	57.7

Storia temporale della misura



**M8-L09: COMUNE DI SCICLI** - In campo libero in prossimità di ricevitore abitativo R7-L09

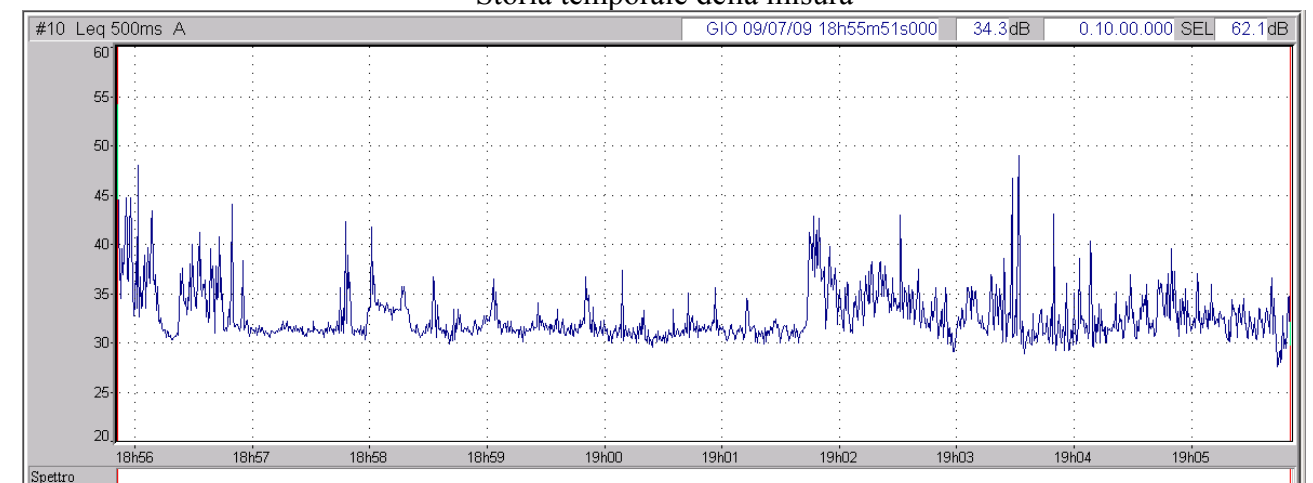
Posizionamento dello strumento fonometrico



Parametri rilevati durante la misura

File	dBTrait10.CMG											
Inizio	09/07/09 18.55.51.000											
Fine	09/07/09 19.05.51.000											
Canale	Tipo	Wgt	Unit	Leq	Lmin	Lmax	L99	L95	L90	L50	L10	L5
#10	Leq	A	dB	34.3	27.5	54.1	29.2	30.1	30.4	31.6	35.8	37.6

Storia temporale della misura



## **2. SCHEDE RICETTORI**





Codice Ricettore: 1 - Lotto 9	Comune: Modica	n. piani fuori terra: 2
Coordinate: 36°47.28'N 14°46.55'E		Lato: destro
<input checked="" type="checkbox"/> Residenza <input type="checkbox"/> Scuola / Istruzione <input type="checkbox"/> Ospedale, casa di cura o riposo <input type="checkbox"/> Attività industriale	<input type="checkbox"/> Attività commerciale <input type="checkbox"/> Pertinenza agricola (stalla, depositi) <input type="checkbox"/> Servizi per lo sport e il tempo libero <input type="checkbox"/> Altro:	



Codice Ricettore: 3 - Lotto 9	Comune: Modica	n. piani fuori terra: 1
Coordinate: 36°47.17'N 14°46.40'E		Lato: destro
<input checked="" type="checkbox"/> Residenza <input type="checkbox"/> Scuola / Istruzione <input type="checkbox"/> Ospedale, casa di cura o riposo <input type="checkbox"/> Attività industriale	<input type="checkbox"/> Attività commerciale <input type="checkbox"/> Pertinenza agricola (stalla, depositi) <input type="checkbox"/> Servizi per lo sport e il tempo libero <input type="checkbox"/> Altro:	



Codice Ricettore: 2 - Lotto 9	Comune: Modica	n. piani fuori terra: 1
Coordinate: 36°47.17'N 14°42.49'E		Lato: sinistro
<input checked="" type="checkbox"/> Residenza <input type="checkbox"/> Scuola / Istruzione <input type="checkbox"/> Ospedale, casa di cura o riposo <input type="checkbox"/> Attività industriale	<input type="checkbox"/> Attività commerciale <input type="checkbox"/> Pertinenza agricola (stalla, depositi) <input type="checkbox"/> Servizi per lo sport e il tempo libero <input type="checkbox"/> Altro:	



Codice Ricettore: 4 - Lotto 9	Comune: Modica	n. piani fuori terra: 1
Coordinate: 36°47.06'N 14°46.39'E		Lato: sinistro
<input checked="" type="checkbox"/> Residenza <input type="checkbox"/> Scuola / Istruzione <input type="checkbox"/> Ospedale, casa di cura o riposo <input type="checkbox"/> Attività industriale	<input type="checkbox"/> Attività commerciale <input type="checkbox"/> Pertinenza agricola (stalla, depositi) <input type="checkbox"/> Servizi per lo sport e il tempo libero <input type="checkbox"/> Altro:	



Codice Ricettore: 5 - Lotto 9	Comune: Modica	n. piani fuori terra: 1
Coordinate: 36°46.98'N 14°46.33'E		Lato: sinistro
<input checked="" type="checkbox"/> Residenza <input type="checkbox"/> Scuola / Istruzione <input type="checkbox"/> Ospedale, casa di cura o riposo <input type="checkbox"/> Attività industriale	<input type="checkbox"/> Attività commerciale <input type="checkbox"/> Pertinenza agricola (stalla, depositi) <input type="checkbox"/> Servizi per lo sport e il tempo libero <input type="checkbox"/> Altro:	



Codice Ricettore: 7 - Lotto 9	Comune: Scicli	n. piani fuori terra: 1
Coordinate: 36°47.08'N 14°46.15'E		Lato: destro
<input checked="" type="checkbox"/> Residenza <input type="checkbox"/> Scuola / Istruzione <input type="checkbox"/> Ospedale, casa di cura o riposo <input type="checkbox"/> Attività industriale	<input type="checkbox"/> Attività commerciale <input type="checkbox"/> Pertinenza agricola (stalla, depositi) <input type="checkbox"/> Servizi per lo sport e il tempo libero <input type="checkbox"/> Altro:	



Codice Ricettore: 6 - Lotto 9	Comune: Scicli	n. piani fuori terra: 2
Coordinate: 36°47.10'N 14°46.23'E		Lato: destro
<input checked="" type="checkbox"/> Residenza <input type="checkbox"/> Scuola / Istruzione <input type="checkbox"/> Ospedale, casa di cura o riposo <input type="checkbox"/> Attività industriale	<input type="checkbox"/> Attività commerciale <input type="checkbox"/> Pertinenza agricola (stalla, depositi) <input type="checkbox"/> Servizi per lo sport e il tempo libero <input type="checkbox"/> Altro:	



Codice Ricettore: 8 - Lotto 9	Comune: Scicli	n. piani fuori terra: 1
Coordinate: 36°46.90'N 14°46.16'E		Lato: sinistro
<input checked="" type="checkbox"/> Residenza <input type="checkbox"/> Scuola / Istruzione <input type="checkbox"/> Ospedale, casa di cura o riposo <input type="checkbox"/> Attività industriale	<input type="checkbox"/> Attività commerciale <input type="checkbox"/> Pertinenza agricola (stalla, depositi) <input type="checkbox"/> Servizi per lo sport e il tempo libero <input type="checkbox"/> Altro:	



Codice Ricettore: 9 - Lotto 9	Comune: Scicli	n. piani fuori terra: 1
Coordinate: 36°46.67'N 14°45.72'E		Lato: sinistro
<input checked="" type="checkbox"/> Residenza <input type="checkbox"/> Scuola / Istruzione <input type="checkbox"/> Ospedale, casa di cura o riposo <input type="checkbox"/> Attività industriale	<input type="checkbox"/> Attività commerciale <input type="checkbox"/> Pertinenza agricola (stalla, depositi) <input type="checkbox"/> Servizi per lo sport e il tempo libero <input type="checkbox"/> Altro: NUCLEO DI CASE	



Codice Ricettore: 11 - Lotto 9	Comune: Scicli	n. piani fuori terra: 1
Coordinate: 36°46.69'N 14°45.29'E		Lato: destro
<input checked="" type="checkbox"/> Residenza <input type="checkbox"/> Scuola / Istruzione <input type="checkbox"/> Ospedale, casa di cura o riposo <input type="checkbox"/> Attività industriale	<input type="checkbox"/> Attività commerciale <input type="checkbox"/> Pertinenza agricola (stalla, depositi) <input type="checkbox"/> Servizi per lo sport e il tempo libero <input type="checkbox"/> Altro:	



Codice Ricettore: 10 - Lotto 9	Comune: Scicli	n. piani fuori terra: 1
Coordinate: 36°46.71'N 14°45.32'E		Lato: destro
<input checked="" type="checkbox"/> Residenza <input type="checkbox"/> Scuola / Istruzione <input type="checkbox"/> Ospedale, casa di cura o riposo <input type="checkbox"/> Attività industriale	<input type="checkbox"/> Attività commerciale <input type="checkbox"/> Pertinenza agricola (stalla, depositi) <input type="checkbox"/> Servizi per lo sport e il tempo libero <input type="checkbox"/> Altro:	



Codice Ricettore: 12 - Lotto 9	Comune: Scicli	n. piani fuori terra: 2
Coordinate: 36°46.69'N 14°45.20'E		Lato: destro
<input checked="" type="checkbox"/> Residenza <input type="checkbox"/> Scuola / Istruzione <input type="checkbox"/> Ospedale, casa di cura o riposo <input type="checkbox"/> Attività industriale	<input type="checkbox"/> Attività commerciale <input type="checkbox"/> Pertinenza agricola (stalla, depositi) <input type="checkbox"/> Servizi per lo sport e il tempo libero <input type="checkbox"/> Altro:	



Codice Ricettore: 13 - Lotto 9	Comune:	n. piani fuori terra: 1
Coordinate: 36°46.65'N 14°45.21'E		Lato: destro
<input checked="" type="checkbox"/> Residenza <input type="checkbox"/> Scuola / Istruzione <input type="checkbox"/> Ospedale, casa di cura o riposo <input type="checkbox"/> Attività industriale	<input type="checkbox"/> Attività commerciale <input type="checkbox"/> Pertinenza agricola (stalla, depositi) <input type="checkbox"/> Servizi per lo sport e il tempo libero <input type="checkbox"/> Altro:	



Codice Ricettore: 15 - Lotto 9	Comune: Scicli	n. piani fuori terra: 2
Coordinate: 36°46.57'N 14°45.19'E		Lato: sinistro
<input checked="" type="checkbox"/> Residenza <input type="checkbox"/> Scuola / Istruzione <input type="checkbox"/> Ospedale, casa di cura o riposo <input type="checkbox"/> Attività industriale	<input type="checkbox"/> Attività commerciale <input type="checkbox"/> Pertinenza agricola (stalla, depositi) <input type="checkbox"/> Servizi per lo sport e il tempo libero <input type="checkbox"/> Altro:	



Codice Ricettore: 14 - Lotto 9	Comune: Scicli	n. piani fuori terra: 2
Coordinate: 36°46.63'N 14°45.16'E		Lato: destro
<input type="checkbox"/> Residenza <input type="checkbox"/> Scuola / Istruzione <input type="checkbox"/> Ospedale, casa di cura o riposo <input type="checkbox"/> Attività industriale	<input type="checkbox"/> Attività commerciale <input type="checkbox"/> Pertinenza agricola (stalla, depositi) <input type="checkbox"/> Servizi per lo sport e il tempo libero <input type="checkbox"/> Altro:	



Codice Ricettore: 16 - Lotto 9	Comune: Scicli	n. piani fuori terra: 1
Coordinate: 36°46.53'N 14°45.22E		Lato: sinistro
<input checked="" type="checkbox"/> Residenza <input type="checkbox"/> Scuola / Istruzione <input type="checkbox"/> Ospedale, casa di cura o riposo <input type="checkbox"/> Attività industriale	<input type="checkbox"/> Attività commerciale <input type="checkbox"/> Pertinenza agricola (stalla, depositi) <input type="checkbox"/> Servizi per lo sport e il tempo libero <input type="checkbox"/> Altro:	



Codice Ricettore: 17 - Lotto 9	Comune: Scicli	n. piani fuori terra: 1
Coordinate: 36°46.52'N 14°45.18'E		Lato: sinistro
<input checked="" type="checkbox"/> Residenza <input type="checkbox"/> Scuola / Istruzione <input type="checkbox"/> Ospedale, casa di cura o riposo <input type="checkbox"/> Attività industriale	<input type="checkbox"/> Attività commerciale <input type="checkbox"/> Pertinenza agricola (stalla, depositi) <input type="checkbox"/> Servizi per lo sport e il tempo libero <input type="checkbox"/> Altro:	



Codice Ricettore: 19 - Lotto 9	Comune: Scicli	n. piani fuori terra: 1
Coordinate: 36°46.54'N 14°44.99'E		Lato: destro
<input checked="" type="checkbox"/> Residenza <input type="checkbox"/> Scuola / Istruzione <input type="checkbox"/> Ospedale, casa di cura o riposo <input type="checkbox"/> Attività industriale	<input type="checkbox"/> Attività commerciale <input type="checkbox"/> Pertinenza agricola (stalla, depositi) <input type="checkbox"/> Servizi per lo sport e il tempo libero <input type="checkbox"/> Altro:	



Codice Ricettore: 18 - Lotto 9	Comune: Scicli	n. piani fuori terra: 1
Coordinate: 36°46.61'N 14°45.11'E		Lato: destro
<input checked="" type="checkbox"/> Residenza <input type="checkbox"/> Scuola / Istruzione <input type="checkbox"/> Ospedale, casa di cura o riposo <input type="checkbox"/> Attività industriale	<input type="checkbox"/> Attività commerciale <input type="checkbox"/> Pertinenza agricola (stalla, depositi) <input type="checkbox"/> Servizi per lo sport e il tempo libero <input type="checkbox"/> Altro:	



Codice Ricettore: 20 - Lotto 9	Comune: Scicli	n. piani fuori terra: 1
Coordinate: 36°46.42'N 14°45.00'E		Lato: sinistro
<input checked="" type="checkbox"/> Residenza <input type="checkbox"/> Scuola / Istruzione <input type="checkbox"/> Ospedale, casa di cura o riposo <input type="checkbox"/> Attività industriale	<input type="checkbox"/> Attività commerciale <input type="checkbox"/> Pertinenza agricola (stalla, depositi) <input type="checkbox"/> Servizi per lo sport e il tempo libero <input type="checkbox"/> Altro:	



Codice Ricettore: 21 - Lotto 9	Comune: Scicli	n. piani fuori terra: 1
Coordinate: 36°46.28'N 14°44.750'E		Lato: sinistro
<input checked="" type="checkbox"/> Residenza <input type="checkbox"/> Scuola / Istruzione <input type="checkbox"/> Ospedale, casa di cura o riposo <input type="checkbox"/> Attività industriale	<input type="checkbox"/> Attività commerciale <input type="checkbox"/> Pertinenza agricola (stalla, depositi) <input type="checkbox"/> Servizi per lo sport e il tempo libero <input type="checkbox"/> Altro:	



Codice Ricettore: 23 - Lotto 9	Comune: Scicli	n. piani fuori terra: 1
Coordinate: 36°46.21'N 14°44.40'E		Lato: sinistro
<input checked="" type="checkbox"/> Residenza <input type="checkbox"/> Scuola / Istruzione <input type="checkbox"/> Ospedale, casa di cura o riposo <input type="checkbox"/> Attività industriale	<input type="checkbox"/> Attività commerciale <input type="checkbox"/> Pertinenza agricola (stalla, depositi) <input type="checkbox"/> Servizi per lo sport e il tempo libero <input type="checkbox"/> Altro:	



Codice Ricettore: 22 - Lotto 9	Comune: Scicli	n. piani fuori terra: 1
Coordinate: 36°46.29'N 14°44.69'E		Lato: sinistro
<input checked="" type="checkbox"/> Residenza <input type="checkbox"/> Scuola / Istruzione <input type="checkbox"/> Ospedale, casa di cura o riposo <input type="checkbox"/> Attività industriale	<input type="checkbox"/> Attività commerciale <input type="checkbox"/> Pertinenza agricola (stalla, depositi) <input type="checkbox"/> Servizi per lo sport e il tempo libero <input type="checkbox"/> Altro:	



Codice Ricettore: 24 - Lotto 9	Comune: Scicli	n. piani fuori terra: 2
Coordinate: 36°46.33'N 14°44.35'E		Lato: destro
<input checked="" type="checkbox"/> Residenza <input type="checkbox"/> Scuola / Istruzione <input type="checkbox"/> Ospedale, casa di cura o riposo <input type="checkbox"/> Attività industriale	<input type="checkbox"/> Attività commerciale <input type="checkbox"/> Pertinenza agricola (stalla, depositi) <input type="checkbox"/> Servizi per lo sport e il tempo libero <input type="checkbox"/> Altro:	



Codice Ricettore: 25 - Lotto 9	Comune: Scicli	n. piani fuori terra: 1
Coordinate: 36°46.17'N 14°44.28'E		Lato: sinistro
<input checked="" type="checkbox"/> Residenza <input type="checkbox"/> Scuola / Istruzione <input type="checkbox"/> Ospedale, casa di cura o riposo <input type="checkbox"/> Attività industriale	<input type="checkbox"/> Attività commerciale <input type="checkbox"/> Pertinenza agricola (stalla, depositi) <input type="checkbox"/> Servizi per lo sport e il tempo libero <input type="checkbox"/> Altro:	



Codice Ricettore: 27 - Lotto 9	Comune: Scicli	n. piani fuori terra: 1
Coordinate: 36°46.19'N 14°44.00'E		Lato: sinistro
<input checked="" type="checkbox"/> Residenza <input type="checkbox"/> Scuola / Istruzione <input type="checkbox"/> Ospedale, casa di cura o riposo <input type="checkbox"/> Attività industriale	<input type="checkbox"/> Attività commerciale <input type="checkbox"/> Pertinenza agricola (stalla, depositi) <input type="checkbox"/> Servizi per lo sport e il tempo libero <input type="checkbox"/> Altro:	



Codice Ricettore: 26 - Lotto 9	Comune: Scicli	n. piani fuori terra: 2
Coordinate: 36°46.17'N 14°44.26'E		Lato: sinistro
<input checked="" type="checkbox"/> Residenza <input type="checkbox"/> Scuola / Istruzione <input type="checkbox"/> Ospedale, casa di cura o riposo <input type="checkbox"/> Attività industriale	<input type="checkbox"/> Attività commerciale <input type="checkbox"/> Pertinenza agricola (stalla, depositi) <input type="checkbox"/> Servizi per lo sport e il tempo libero <input type="checkbox"/> Altro:	



Codice Ricettore: 28 - Lotto 9	Comune: Scicli	n. piani fuori terra: 1
Coordinate: 36°46.18'N 14°43.97'E		Lato: sinistro
<input checked="" type="checkbox"/> Residenza <input type="checkbox"/> Scuola / Istruzione <input type="checkbox"/> Ospedale, casa di cura o riposo <input type="checkbox"/> Attività industriale	<input type="checkbox"/> Attività commerciale <input type="checkbox"/> Pertinenza agricola (stalla, depositi) <input type="checkbox"/> Servizi per lo sport e il tempo libero <input type="checkbox"/> Altro:	



Codice Ricettore: 29 - Lotto 9	Comune: Scicli	n. piani fuori terra: 1
Coordinate: 36°46.31'N 14°43.78'E		Lato: destro
<input checked="" type="checkbox"/> Residenza <input type="checkbox"/> Scuola / Istruzione <input type="checkbox"/> Ospedale, casa di cura o riposo <input type="checkbox"/> Attività industriale	<input type="checkbox"/> Attività commerciale <input type="checkbox"/> Pertinenza agricola (stalla, depositi) <input type="checkbox"/> Servizi per lo sport e il tempo libero <input type="checkbox"/> Altro:	



Codice Ricettore: 31 - Lotto 9	Comune: Scicli	n. piani fuori terra: 1
Coordinate: 36°46.14'N 14°43.51'E		Lato: sinistro
<input type="checkbox"/> Residenza <input type="checkbox"/> Scuola / Istruzione <input type="checkbox"/> Ospedale, casa di cura o riposo <input type="checkbox"/> Attività industriale	<input type="checkbox"/> Attività commerciale <input checked="" type="checkbox"/> Pertinenza agricola (stalla, depositi) <input type="checkbox"/> Servizi per lo sport e il tempo libero <input type="checkbox"/> Altro:	



Codice Ricettore: 30 - Lotto 9	Comune: Scicli	n. piani fuori terra: 1
Coordinate: 36°46.31'N 14°43.72'E		Lato: destro
<input checked="" type="checkbox"/> Residenza <input type="checkbox"/> Scuola / Istruzione <input type="checkbox"/> Ospedale, casa di cura o riposo <input type="checkbox"/> Attività industriale	<input type="checkbox"/> Attività commerciale <input type="checkbox"/> Pertinenza agricola (stalla, depositi) <input type="checkbox"/> Servizi per lo sport e il tempo libero <input type="checkbox"/> Altro:	



Codice Ricettore: 32 - Lotto 9	Comune: Scicli	n. piani fuori terra: 1
Coordinate: 36°46.11'N 14°43.44'E		Lato: sinistro
<input checked="" type="checkbox"/> Residenza <input type="checkbox"/> Scuola / Istruzione <input type="checkbox"/> Ospedale, casa di cura o riposo <input type="checkbox"/> Attività industriale	<input type="checkbox"/> Attività commerciale <input type="checkbox"/> Pertinenza agricola (stalla, depositi) <input type="checkbox"/> Servizi per lo sport e il tempo libero <input type="checkbox"/> Altro:	





Codice Ricettore: 33 - Lotto 9	Comune: Scicli	n. piani fuori terra: 1
Coordinate: 36°46.20'N 14°43.34'E		Lato: destro
<input checked="" type="checkbox"/> Residenza <input type="checkbox"/> Scuola / Istruzione <input type="checkbox"/> Ospedale, casa di cura o riposo <input type="checkbox"/> Attività industriale	<input type="checkbox"/> Attività commerciale <input type="checkbox"/> Pertinenza agricola (stalla, depositi) <input type="checkbox"/> Servizi per lo sport e il tempo libero <input type="checkbox"/> Altro:	



Codice Ricettore: 35 - Lotto 9	Comune: Scicli	n. piani fuori terra: 2
Coordinate: 36°46.23'N 14°43.32'E		Lato: destro
<input checked="" type="checkbox"/> Residenza <input type="checkbox"/> Scuola / Istruzione <input type="checkbox"/> Ospedale, casa di cura o riposo <input type="checkbox"/> Attività industriale	<input type="checkbox"/> Attività commerciale <input type="checkbox"/> Pertinenza agricola (stalla, depositi) <input type="checkbox"/> Servizi per lo sport e il tempo libero <input type="checkbox"/> Altro:	



Codice Ricettore: 34 - Lotto 9	Comune: Scicli	n. piani fuori terra: 2
Coordinate: 36°46.21'N 14°43.33'E		Lato: destro
<input checked="" type="checkbox"/> Residenza <input type="checkbox"/> Scuola / Istruzione <input type="checkbox"/> Ospedale, casa di cura o riposo <input type="checkbox"/> Attività industriale	<input type="checkbox"/> Attività commerciale <input type="checkbox"/> Pertinenza agricola (stalla, depositi) <input type="checkbox"/> Servizi per lo sport e il tempo libero <input type="checkbox"/> Altro:	



Codice Ricettore: 36 - Lotto 9	Comune: Scicli	n. piani fuori terra: 1
Coordinate: 36°46.33'N 14°43.30'E		Lato: destro
<input checked="" type="checkbox"/> Residenza <input type="checkbox"/> Scuola / Istruzione <input type="checkbox"/> Ospedale, casa di cura o riposo <input type="checkbox"/> Attività industriale	<input type="checkbox"/> Attività commerciale <input type="checkbox"/> Pertinenza agricola (stalla, depositi) <input type="checkbox"/> Servizi per lo sport e il tempo libero <input type="checkbox"/> Altro:	



Codice Ricettore: 37 - Lotto 9	Comune: Scicli	n. piani fuori terra: 1
Coordinate: 36°46.16'N 14°43.13'E		Lato: destro
<input checked="" type="checkbox"/> Residenza <input type="checkbox"/> Scuola / Istruzione <input type="checkbox"/> Ospedale, casa di cura o riposo <input type="checkbox"/> Attività industriale	<input type="checkbox"/> Attività commerciale <input type="checkbox"/> Pertinenza agricola (stalla, depositi) <input type="checkbox"/> Servizi per lo sport e il tempo libero <input type="checkbox"/> Altro:	



Codice Ricettore: 39 - Lotto 9	Comune: Scicli	n. piani fuori terra: 1
Coordinate: 36°45.99'N 14°42.87'E		Lato: sinistro
<input checked="" type="checkbox"/> Residenza <input type="checkbox"/> Scuola / Istruzione <input type="checkbox"/> Ospedale, casa di cura o riposo <input type="checkbox"/> Attività industriale	<input type="checkbox"/> Attività commerciale <input type="checkbox"/> Pertinenza agricola (stalla, depositi) <input type="checkbox"/> Servizi per lo sport e il tempo libero <input type="checkbox"/> Altro:	



Codice Ricettore: 38 - Lotto 9	Comune: Scicli	n. piani fuori terra: 1
Coordinate: 36°46.06'N 14°43.13'E		Lato: sinistro
<input checked="" type="checkbox"/> Residenza <input type="checkbox"/> Scuola / Istruzione <input type="checkbox"/> Ospedale, casa di cura o riposo <input type="checkbox"/> Attività industriale	<input type="checkbox"/> Attività commerciale <input type="checkbox"/> Pertinenza agricola (stalla, depositi) <input type="checkbox"/> Servizi per lo sport e il tempo libero <input type="checkbox"/> Altro:	



Codice Ricettore: 40 - Lotto 9	Comune: Scicli	n. piani fuori terra: 2
Coordinate: 36°46.02'N 14°42.83'E		Lato: sinistro
<input checked="" type="checkbox"/> Residenza <input type="checkbox"/> Scuola / Istruzione <input type="checkbox"/> Ospedale, casa di cura o riposo <input type="checkbox"/> Attività industriale	<input type="checkbox"/> Attività commerciale <input type="checkbox"/> Pertinenza agricola (stalla, depositi) <input type="checkbox"/> Servizi per lo sport e il tempo libero <input type="checkbox"/> Altro:	



Codice Ricettore: 41 - Lotto 9	Comune: Scicli	n. piani fuori terra: 1
Coordinate: 36°45.99'N 14°42.80'E		Lato: sinistro
<input checked="" type="checkbox"/> Residenza <input type="checkbox"/> Scuola / Istruzione <input type="checkbox"/> Ospedale, casa di cura o riposo <input type="checkbox"/> Attività industriale	<input type="checkbox"/> Attività commerciale <input type="checkbox"/> Pertinenza agricola (stalla, depositi) <input type="checkbox"/> Servizi per lo sport e il tempo libero <input type="checkbox"/> Altro:	



Codice Ricettore: 43 - Lotto 9	Comune: Scicli	n. piani fuori terra: 2
Coordinate: 36°46.10'N 14°42.79'E		Lato: destro
<input checked="" type="checkbox"/> Residenza <input type="checkbox"/> Scuola / Istruzione <input type="checkbox"/> Ospedale, casa di cura o riposo <input type="checkbox"/> Attività industriale	<input type="checkbox"/> Attività commerciale <input type="checkbox"/> Pertinenza agricola (stalla, depositi) <input type="checkbox"/> Servizi per lo sport e il tempo libero <input type="checkbox"/> Altro:	



Codice Ricettore: 42 - Lotto 9	Comune: Scicli	n. piani fuori terra: 2
Coordinate: 36°46.12'N 14°42.83'E		Lato: destro
<input checked="" type="checkbox"/> Residenza <input type="checkbox"/> Scuola / Istruzione <input type="checkbox"/> Ospedale, casa di cura o riposo <input type="checkbox"/> Attività industriale	<input type="checkbox"/> Attività commerciale <input type="checkbox"/> Pertinenza agricola (stalla, depositi) <input type="checkbox"/> Servizi per lo sport e il tempo libero <input type="checkbox"/> Altro:	



Codice Ricettore: 44 - Lotto 9	Comune: Scicli	n. piani fuori terra: 1
Coordinate: 36°46.11'N 14°42.68'E		Lato: destro
<input checked="" type="checkbox"/> Residenza <input type="checkbox"/> Scuola / Istruzione <input type="checkbox"/> Ospedale, casa di cura o riposo <input type="checkbox"/> Attività industriale	<input type="checkbox"/> Attività commerciale <input type="checkbox"/> Pertinenza agricola (stalla, depositi) <input type="checkbox"/> Servizi per lo sport e il tempo libero <input type="checkbox"/> Altro:	



Codice Ricettore: 45 - Lotto 9	Comune: Scicli	n. piani fuori terra: 2
Coordinate: 36°46.09'N 14°42.65'E		Lato: destro
<input checked="" type="checkbox"/> Residenza <input type="checkbox"/> Scuola / Istruzione <input type="checkbox"/> Ospedale, casa di cura o riposo <input type="checkbox"/> Attività industriale	<input type="checkbox"/> Attività commerciale <input type="checkbox"/> Pertinenza agricola (stalla, depositi) <input type="checkbox"/> Servizi per lo sport e il tempo libero <input type="checkbox"/> Altro:	



Codice Ricettore: 47 - Lotto 9	Comune: Scicli	n. piani fuori terra: 1
Coordinate: 36°46.07'N 14°42.35'E		Lato: sinistro
<input checked="" type="checkbox"/> Residenza <input type="checkbox"/> Scuola / Istruzione <input type="checkbox"/> Ospedale, casa di cura o riposo <input type="checkbox"/> Attività industriale	<input type="checkbox"/> Attività commerciale <input type="checkbox"/> Pertinenza agricola (stalla, depositi) <input type="checkbox"/> Servizi per lo sport e il tempo libero <input type="checkbox"/> Altro:	



Codice Ricettore: 46 - Lotto 9	Comune: Scicli	n. piani fuori terra: 1
Coordinate: 36°46.02'N 14°42.48'E		Lato: sinistro
<input checked="" type="checkbox"/> Residenza <input type="checkbox"/> Scuola / Istruzione <input type="checkbox"/> Ospedale, casa di cura o riposo <input type="checkbox"/> Attività industriale	<input type="checkbox"/> Attività commerciale <input type="checkbox"/> Pertinenza agricola (stalla, depositi) <input type="checkbox"/> Servizi per lo sport e il tempo libero <input type="checkbox"/> Altro:	



Codice Ricettore: 48 - Lotto 9	Comune: Scicli	n. piani fuori terra: 2
Coordinate: 36°46.03'N 14°42.32'E		Lato: sinistro
<input checked="" type="checkbox"/> Residenza <input type="checkbox"/> Scuola / Istruzione <input type="checkbox"/> Ospedale, casa di cura o riposo <input type="checkbox"/> Attività industriale	<input type="checkbox"/> Attività commerciale <input type="checkbox"/> Pertinenza agricola (stalla, depositi) <input type="checkbox"/> Servizi per lo sport e il tempo libero <input type="checkbox"/> Altro:	




Codice Ricettore: 49 - Lotto 9	Comune: Scicli	n. piani fuori terra: 2
Coordinate: 36°46.06'N 14°42.25'E		Lato: sinistro
<input checked="" type="checkbox"/> Residenza <input type="checkbox"/> Scuola / Istruzione <input type="checkbox"/> Ospedale, casa di cura o riposo <input type="checkbox"/> Attività industriale	<input type="checkbox"/> Attività commerciale <input type="checkbox"/> Pertinenza agricola (stalla, depositi) <input type="checkbox"/> Servizi per lo sport e il tempo libero <input type="checkbox"/> Altro:	



Codice Ricettore: 51 - Lotto 9	Comune: Scicli	n. piani fuori terra: 2
Coordinate: 36°46.11'N 14°42.17'E		Lato: sinistro
<input checked="" type="checkbox"/> Residenza <input type="checkbox"/> Scuola / Istruzione <input type="checkbox"/> Ospedale, casa di cura o riposo <input type="checkbox"/> Attività industriale	<input type="checkbox"/> Attività commerciale <input type="checkbox"/> Pertinenza agricola (stalla, depositi) <input type="checkbox"/> Servizi per lo sport e il tempo libero <input type="checkbox"/> Altro:	



Codice Ricettore: 50 - Lotto 9	Comune: Scicli	n. piani fuori terra: 3
Coordinate: 36°46.14'N 14°42.30'E		Lato: destro
<input checked="" type="checkbox"/> Residenza <input type="checkbox"/> Scuola / Istruzione <input type="checkbox"/> Ospedale, casa di cura o riposo <input type="checkbox"/> Attività industriale	<input type="checkbox"/> Attività commerciale <input type="checkbox"/> Pertinenza agricola (stalla, depositi) <input type="checkbox"/> Servizi per lo sport e il tempo libero <input type="checkbox"/> Altro:	



Codice Ricettore: 52 - Lotto 9	Comune: Scicli	n. piani fuori terra: 1
Coordinate: 36°46.19'N 14°42.26'E		Lato: destro
<input checked="" type="checkbox"/> Residenza <input type="checkbox"/> Scuola / Istruzione <input type="checkbox"/> Ospedale, casa di cura o riposo <input type="checkbox"/> Attività industriale	<input type="checkbox"/> Attività commerciale <input type="checkbox"/> Pertinenza agricola (stalla, depositi) <input type="checkbox"/> Servizi per lo sport e il tempo libero <input type="checkbox"/> Altro:	



Codice Ricettore: 53 - Lotto 9	Comune: Scicli	n. piani fuori terra: 1
Coordinate: 36°46.20'N 14°42.29'E		Lato: destro
<input checked="" type="checkbox"/> Residenza <input type="checkbox"/> Scuola / Istruzione <input type="checkbox"/> Ospedale, casa di cura o riposo <input type="checkbox"/> Attività industriale	<input type="checkbox"/> Attività commerciale <input type="checkbox"/> Pertinenza agricola (stalla, depositi) <input type="checkbox"/> Servizi per lo sport e il tempo libero <input type="checkbox"/> Altro:	



Codice Ricettore: 55 - Lotto 9	Comune: Scicli	n. piani fuori terra: 1
Coordinate: 36°46.26'N 14°42.18'E		Lato: destro
<input checked="" type="checkbox"/> Residenza <input type="checkbox"/> Scuola / Istruzione <input type="checkbox"/> Ospedale, casa di cura o riposo <input type="checkbox"/> Attività industriale	<input type="checkbox"/> Attività commerciale <input type="checkbox"/> Pertinenza agricola (stalla, depositi) <input type="checkbox"/> Servizi per lo sport e il tempo libero <input type="checkbox"/> Altro:	



Codice Ricettore: 54 - Lotto 9	Comune: Scicli	n. piani fuori terra: 1
Coordinate: 36°46.20'N 14°42.25'E		Lato: destro
<input checked="" type="checkbox"/> Residenza <input type="checkbox"/> Scuola / Istruzione <input type="checkbox"/> Ospedale, casa di cura o riposo <input type="checkbox"/> Attività industriale	<input type="checkbox"/> Attività commerciale <input type="checkbox"/> Pertinenza agricola (stalla, depositi) <input type="checkbox"/> Servizi per lo sport e il tempo libero <input type="checkbox"/> Altro:	



Codice Ricettore: 56 - Lotto 9	Comune: Scicli	n. piani fuori terra: 1
Coordinate: 36°46.30'N 14°42.17'E		Lato: destro
<input checked="" type="checkbox"/> Residenza <input type="checkbox"/> Scuola / Istruzione <input type="checkbox"/> Ospedale, casa di cura o riposo <input type="checkbox"/> Attività industriale	<input type="checkbox"/> Attività commerciale <input type="checkbox"/> Pertinenza agricola (stalla, depositi) <input type="checkbox"/> Servizi per lo sport e il tempo libero <input type="checkbox"/> Altro:	



Codice Ricettore: 57 - Lotto 9	Comune: Scicli	n. piani fuori terra: 3
Coordinate: 36°46.33'N 14°42.15'E		Lato: destro
<input checked="" type="checkbox"/> Residenza <input type="checkbox"/> Scuola / Istruzione <input type="checkbox"/> Ospedale, casa di cura o riposo <input type="checkbox"/> Attività industriale	<input type="checkbox"/> Attività commerciale <input type="checkbox"/> Pertinenza agricola (stalla, depositi) <input type="checkbox"/> Servizi per lo sport e il tempo libero <input type="checkbox"/> Altro:	



Codice Ricettore: 59 - Lotto 9	Comune: Scicli	n. piani fuori terra: 1
Coordinate: 36°46.27'N 14°41.95'E		Lato: sinistro
<input checked="" type="checkbox"/> Residenza <input type="checkbox"/> Scuola / Istruzione <input type="checkbox"/> Ospedale, casa di cura o riposo <input type="checkbox"/> Attività industriale	<input type="checkbox"/> Attività commerciale <input type="checkbox"/> Pertinenza agricola (stalla, depositi) <input type="checkbox"/> Servizi per lo sport e il tempo libero <input type="checkbox"/> Altro:	



Codice Ricettore: 58 - Lotto 9	Comune: Scicli	n. piani fuori terra: 1
Coordinate: 36°46.28'N 14°42.01'E		Lato: sinistro
<input checked="" type="checkbox"/> Residenza <input type="checkbox"/> Scuola / Istruzione <input type="checkbox"/> Ospedale, casa di cura o riposo <input type="checkbox"/> Attività industriale	<input type="checkbox"/> Attività commerciale <input type="checkbox"/> Pertinenza agricola (stalla, depositi) <input type="checkbox"/> Servizi per lo sport e il tempo libero <input type="checkbox"/> Altro:	



Codice Ricettore: 60 - Lotto 9	Comune: Scicli	n. piani fuori terra: 1
Coordinate: 36°46.35'N 14°42.05'E		Lato: destro
<input checked="" type="checkbox"/> Residenza <input type="checkbox"/> Scuola / Istruzione <input type="checkbox"/> Ospedale, casa di cura o riposo <input type="checkbox"/> Attività industriale	<input type="checkbox"/> Attività commerciale <input type="checkbox"/> Pertinenza agricola (stalla, depositi) <input type="checkbox"/> Servizi per lo sport e il tempo libero <input type="checkbox"/> Altro:	



Codice Ricettore: 61 - Lotto 9	Comune: Scicli	n. piani fuori terra: 1
Coordinate: 36°46.40'N 14°42.03'E		Lato: destro
<input checked="" type="checkbox"/> Residenza <input type="checkbox"/> Scuola / Istruzione <input type="checkbox"/> Ospedale, casa di cura o riposo <input type="checkbox"/> Attività industriale	<input type="checkbox"/> Attività commerciale <input type="checkbox"/> Pertinenza agricola (stalla, depositi) <input type="checkbox"/> Servizi per lo sport e il tempo libero <input type="checkbox"/> Altro:	



Codice Ricettore: 63 - Lotto 9	Comune: Scicli	n. piani fuori terra: 2
Coordinate: 36°46.43'N 14°40.89'E		Lato: sinistro
<input checked="" type="checkbox"/> Residenza <input type="checkbox"/> Scuola / Istruzione <input type="checkbox"/> Ospedale, casa di cura o riposo <input type="checkbox"/> Attività industriale	<input type="checkbox"/> Attività commerciale <input type="checkbox"/> Pertinenza agricola (stalla, depositi) <input type="checkbox"/> Servizi per lo sport e il tempo libero <input type="checkbox"/> Altro:	



Codice Ricettore: 62 - Lotto 9	Comune: Scicli	n. piani fuori terra: 2
Coordinate: 36°46.60'N 14°40.91'E		Lato: destro
<input checked="" type="checkbox"/> Residenza <input type="checkbox"/> Scuola / Istruzione <input type="checkbox"/> Ospedale, casa di cura o riposo <input type="checkbox"/> Attività industriale	<input type="checkbox"/> Attività commerciale <input type="checkbox"/> Pertinenza agricola (stalla, depositi) <input type="checkbox"/> Servizi per lo sport e il tempo libero <input type="checkbox"/> Altro:	



Codice Ricettore: 64 - Lotto 9	Comune: Scicli	n. piani fuori terra: 2
Coordinate: 36°46.42'N 14°40.87'E		Lato: sinistro
<input checked="" type="checkbox"/> Residenza <input type="checkbox"/> Scuola / Istruzione <input type="checkbox"/> Ospedale, casa di cura o riposo <input type="checkbox"/> Attività industriale	<input type="checkbox"/> Attività commerciale <input type="checkbox"/> Pertinenza agricola (stalla, depositi) <input type="checkbox"/> Servizi per lo sport e il tempo libero <input type="checkbox"/> Altro:	





Codice Ricettore: 65 - Lotto 9	Comune: Scicli	n. piani fuori terra: 2
Coordinate: 36°46.42'N 14°42.86'E		Lato: sinistro
<input checked="" type="checkbox"/> Residenza <input type="checkbox"/> Scuola / Istruzione <input type="checkbox"/> Ospedale, casa di cura o riposo <input type="checkbox"/> Attività industriale	<input type="checkbox"/> Attività commerciale <input type="checkbox"/> Pertinenza agricola (stalla, depositi) <input type="checkbox"/> Servizi per lo sport e il tempo libero <input type="checkbox"/> Altro:	



Codice Ricettore: 67 - Lotto 9	Comune: Scicli	n. piani fuori terra: 2
Coordinate: 36°46.47'N 14°40.81'E		Lato: sinistro
<input checked="" type="checkbox"/> Residenza <input type="checkbox"/> Scuola / Istruzione <input type="checkbox"/> Ospedale, casa di cura o riposo <input type="checkbox"/> Attività industriale	<input type="checkbox"/> Attività commerciale <input type="checkbox"/> Pertinenza agricola (stalla, depositi) <input type="checkbox"/> Servizi per lo sport e il tempo libero <input type="checkbox"/> Altro:	



Codice Ricettore: 66 - Lotto 9	Comune: Scicli	n. piani fuori terra: 1
Coordinate: 36°46.43'N 14°40.81'E		Lato: sinistro
<input checked="" type="checkbox"/> Residenza <input type="checkbox"/> Scuola / Istruzione <input type="checkbox"/> Ospedale, casa di cura o riposo <input type="checkbox"/> Attività industriale	<input type="checkbox"/> Attività commerciale <input type="checkbox"/> Pertinenza agricola (stalla, depositi) <input type="checkbox"/> Servizi per lo sport e il tempo libero <input type="checkbox"/> Altro:	



Codice Ricettore: 68 - Lotto 9	Comune: Scicli	n. piani fuori terra: 1
Coordinate: 36°46.47'N 14°40.80'E		Lato: sinistro
<input checked="" type="checkbox"/> Residenza <input type="checkbox"/> Scuola / Istruzione <input type="checkbox"/> Ospedale, casa di cura o riposo <input type="checkbox"/> Attività industriale	<input type="checkbox"/> Attività commerciale <input type="checkbox"/> Pertinenza agricola (stalla, depositi) <input type="checkbox"/> Servizi per lo sport e il tempo libero <input type="checkbox"/> Altro:	



Codice Ricettore: 69 - Lotto 9	Comune: Scicli	n. piani fuori terra: 2
Coordinate: 36°46.46'N 14°40.77'E		Lato: sinistro
<input checked="" type="checkbox"/> Residenza <input type="checkbox"/> Scuola / Istruzione <input type="checkbox"/> Ospedale, casa di cura o riposo <input type="checkbox"/> Attività industriale	<input type="checkbox"/> Attività commerciale <input type="checkbox"/> Pertinenza agricola (stalla, depositi) <input type="checkbox"/> Servizi per lo sport e il tempo libero <input type="checkbox"/> Altro:	



Codice Ricettore: 71 - Lotto 9	Comune: Scicli	n. piani fuori terra: 1
Coordinate: 36°46.33'N 14°40.27'E		Lato: sinistro
<input checked="" type="checkbox"/> Residenza <input type="checkbox"/> Scuola / Istruzione <input type="checkbox"/> Ospedale, casa di cura o riposo <input type="checkbox"/> Attività industriale	<input type="checkbox"/> Attività commerciale <input type="checkbox"/> Pertinenza agricola (stalla, depositi) <input type="checkbox"/> Servizi per lo sport e il tempo libero <input type="checkbox"/> Altro:	



Codice Ricettore: 70 - Lotto 9	Comune: Scicli	n. piani fuori terra: 2
Coordinate: 36°46.43'N 14°40.75'E		Lato: sinistro
<input checked="" type="checkbox"/> Residenza <input type="checkbox"/> Scuola / Istruzione <input type="checkbox"/> Ospedale, casa di cura o riposo <input type="checkbox"/> Attività industriale	<input type="checkbox"/> Attività commerciale <input type="checkbox"/> Pertinenza agricola (stalla, depositi) <input type="checkbox"/> Servizi per lo sport e il tempo libero <input type="checkbox"/> Altro:	



Codice Ricettore: 72 - Lotto 9	Comune: Scicli	n. piani fuori terra: 1
Coordinate: 36°46.27'N 14°40.29'E		Lato: sinistro
<input checked="" type="checkbox"/> Residenza <input type="checkbox"/> Scuola / Istruzione <input type="checkbox"/> Ospedale, casa di cura o riposo <input type="checkbox"/> Attività industriale	<input type="checkbox"/> Attività commerciale <input type="checkbox"/> Pertinenza agricola (stalla, depositi) <input type="checkbox"/> Servizi per lo sport e il tempo libero <input type="checkbox"/> Altro:	



Codice Ricettore: 73 - Lotto 9	Comune: Scicli	n. piani fuori terra: 1
Coordinate: 36°46.41'N 14°40.09'E		Lato: sinistro
<input checked="" type="checkbox"/> Residenza <input type="checkbox"/> Scuola / Istruzione <input type="checkbox"/> Ospedale, casa di cura o riposo <input type="checkbox"/> Attività industriale	<input type="checkbox"/> Attività commerciale <input type="checkbox"/> Pertinenza agricola (stalla, depositi) <input type="checkbox"/> Servizi per lo sport e il tempo libero <input type="checkbox"/> Altro:	



Codice Ricettore: 75 - Lotto 9	Comune: Scicli	n. piani fuori terra: 1
Coordinate: 36°46.13'N 14°40.40'E		Lato: sinistro
<input checked="" type="checkbox"/> Residenza <input type="checkbox"/> Scuola / Istruzione <input type="checkbox"/> Ospedale, casa di cura o riposo <input type="checkbox"/> Attività industriale	<input type="checkbox"/> Attività commerciale <input type="checkbox"/> Pertinenza agricola (stalla, depositi) <input type="checkbox"/> Servizi per lo sport e il tempo libero <input type="checkbox"/> Altro:	



Codice Ricettore: 74 - Lotto 9	Comune: Scicli	n. piani fuori terra: 2
Coordinate: 36°46.29'N 14°40.05'E		Lato: sinistro
<input checked="" type="checkbox"/> Residenza <input type="checkbox"/> Scuola / Istruzione <input type="checkbox"/> Ospedale, casa di cura o riposo <input type="checkbox"/> Attività industriale	<input type="checkbox"/> Attività commerciale <input type="checkbox"/> Pertinenza agricola (stalla, depositi) <input type="checkbox"/> Servizi per lo sport e il tempo libero <input type="checkbox"/> Altro:	



Codice Ricettore: 76 - Lotto 9	Comune: Scicli	n. piani fuori terra: 1
Coordinate: 36°46.13'N 14°40.55'E		Lato: destro
<input checked="" type="checkbox"/> Residenza <input type="checkbox"/> Scuola / Istruzione <input type="checkbox"/> Ospedale, casa di cura o riposo <input type="checkbox"/> Attività industriale	<input type="checkbox"/> Attività commerciale <input type="checkbox"/> Pertinenza agricola (stalla, depositi) <input type="checkbox"/> Servizi per lo sport e il tempo libero <input type="checkbox"/> Altro:	



Codice Ricettore: 77 - Lotto 9	Comune: Scicli	n. piani fuori terra: 1
Coordinate: 36°46.10'N 14°40.58'E		Lato: destro
<input checked="" type="checkbox"/> Residenza <input type="checkbox"/> Scuola / Istruzione <input type="checkbox"/> Ospedale, casa di cura o riposo <input type="checkbox"/> Attività industriale	<input type="checkbox"/> Attività commerciale <input type="checkbox"/> Pertinenza agricola (stalla, depositi) <input type="checkbox"/> Servizi per lo sport e il tempo libero <input type="checkbox"/> Altro:	



Codice Ricettore: 79 - Lotto 9	Comune: Scicli	n. piani fuori terra: 1
Coordinate: 36°46.05'N 14°40.51'E		Lato: sinistro
<input checked="" type="checkbox"/> Residenza <input type="checkbox"/> Scuola / Istruzione <input type="checkbox"/> Ospedale, casa di cura o riposo <input type="checkbox"/> Attività industriale	<input type="checkbox"/> Attività commerciale <input type="checkbox"/> Pertinenza agricola (stalla, depositi) <input type="checkbox"/> Servizi per lo sport e il tempo libero <input type="checkbox"/> Altro:	



Codice Ricettore: 78 - Lotto 9	Comune: Scicli	n. piani fuori terra: 1
Coordinate: 36°46.07'N 14°40.55'E		Lato: destro
<input checked="" type="checkbox"/> Residenza <input type="checkbox"/> Scuola / Istruzione <input type="checkbox"/> Ospedale, casa di cura o riposo <input type="checkbox"/> Attività industriale	<input type="checkbox"/> Attività commerciale <input type="checkbox"/> Pertinenza agricola (stalla, depositi) <input type="checkbox"/> Servizi per lo sport e il tempo libero <input type="checkbox"/> Altro:	



Codice Ricettore: 80 - Lotto 9	Comune: Scicli	n. piani fuori terra: 1
Coordinate: 36°46.07'N 14°40.48'E		Lato: sinistro
<input checked="" type="checkbox"/> Residenza <input type="checkbox"/> Scuola / Istruzione <input type="checkbox"/> Ospedale, casa di cura o riposo <input type="checkbox"/> Attività industriale	<input type="checkbox"/> Attività commerciale <input type="checkbox"/> Pertinenza agricola (stalla, depositi) <input type="checkbox"/> Servizi per lo sport e il tempo libero <input type="checkbox"/> Altro:	



Codice Ricettore: 81 - Lotto 9	Comune: Scicli	n. piani fuori terra: 1
Coordinate: 36°46.01'N 14°40.47'E		Lato: sinistro
<input checked="" type="checkbox"/> Residenza <input type="checkbox"/> Scuola / Istruzione <input type="checkbox"/> Ospedale, casa di cura o riposo <input type="checkbox"/> Attività industriale	<input type="checkbox"/> Attività commerciale <input type="checkbox"/> Pertinenza agricola (stalla, depositi) <input type="checkbox"/> Servizi per lo sport e il tempo libero <input type="checkbox"/> Altro:	



Codice Ricettore: 83 - Lotto 9	Comune: Scicli	n. piani fuori terra: 2
Coordinate: 36°45.95'N 14°40.42'E		Lato: sinistro
<input checked="" type="checkbox"/> Residenza <input type="checkbox"/> Scuola / Istruzione <input type="checkbox"/> Ospedale, casa di cura o riposo <input type="checkbox"/> Attività industriale	<input type="checkbox"/> Attività commerciale <input type="checkbox"/> Pertinenza agricola (stalla, depositi) <input type="checkbox"/> Servizi per lo sport e il tempo libero <input type="checkbox"/> Altro:	



Codice Ricettore: 82 - Lotto 9	Comune: Scicli	n. piani fuori terra: 2
Coordinate: 36°46.02'N 14°40.43'E		Lato: sinistro
<input checked="" type="checkbox"/> Residenza <input type="checkbox"/> Scuola / Istruzione <input type="checkbox"/> Ospedale, casa di cura o riposo <input type="checkbox"/> Attività industriale	<input type="checkbox"/> Attività commerciale <input type="checkbox"/> Pertinenza agricola (stalla, depositi) <input type="checkbox"/> Servizi per lo sport e il tempo libero <input type="checkbox"/> Altro:	



Codice Ricettore: 84 - Lotto 9	Comune: Scicli	n. piani fuori terra: 1
Coordinate: 36°45.95'N 14°40.37'E		Lato: sinistro
<input checked="" type="checkbox"/> Residenza <input type="checkbox"/> Scuola / Istruzione <input type="checkbox"/> Ospedale, casa di cura o riposo <input type="checkbox"/> Attività industriale	<input type="checkbox"/> Attività commerciale <input type="checkbox"/> Pertinenza agricola (stalla, depositi) <input type="checkbox"/> Servizi per lo sport e il tempo libero <input type="checkbox"/> Altro:	

### **3. CERTIFICATI DI TARATURA DEGLI STRUMENTI UTILIZZATI**

CENTRO DI TARATURA N° 202  
Calibration Centre No. 202



**01dB Italia Srl**

Via R. Sanzio, 5 - 20090 CESANO BOSCONO - MI

Sede Operativa:

Via Antoniana, 278 - 35011 CAMPODARSEGO

Tel: 049 9200966 - Fax: 049 9201239

e-mail: [info@01db.it](mailto:info@01db.it)

Pagina 1 di 9  
Page 1 of 9

**CERTIFICATO DI TARATURA N. 07-524-FON**

*Certificate of Calibration No.*

- Data di emissione  
*Date of issue* **2007/12/11**

- Destinatario  
*Addressee* **ELMEC SRL**

- Richiesta  
*Application*

- In data  
*Date* **2007/12/11**

- Si riferisce a  
*Referring to*

- Oggetto  
*Item* **FONOMETRO  
INTEGRATORE**

- Costruttore  
*Manufacturer* **01dB**

- Modello  
*Model* **SOLO**

- Matricola  
*Serial number* **11386**

- Data delle misure  
*Date of measurements* **2007/12/11**

- Registro di laboratorio  
*Laboratory reference* **524**

Il presente certificato di taratura è emesso in base all'accreditamento SIT N. 202 rilasciato in accordo ai decreti attuativi della legge n. 273/1991 che ha istituito il Sistema Nazionale di Taratura (SNT). Il SIT garantisce le capacità di misura, le competenze metrologiche del Centro e la riferibilità delle tarature eseguite ai campioni nazionali ed internazionali delle unità di misura del Sistema Internazionale delle Unità (SI). Questo certificato non può essere riprodotto in modo parziale, salvo espressa autorizzazione scritta da parte del Centro.

*This certificate of calibration is issued in compliance with the accreditation SIT No. 202 granted according to decrees connected with Italian law No. 273/1991 which has established the National Calibration System. SIT attests the measurement capability and metrological competence of the Centre and the traceability of calibration results to the national and international standards of the International System of Units (SI). This certificate may not be partially reproduced, except with the prior written permission of the issuing Centre.*


I risultati di misura riportati nel presente Certificato sono stati ottenuti applicando le procedure citate alla pagina seguente, dove sono specificati anche i campioni di prima linea da cui inizia la catena di riferibilità del Centro e i rispettivi certificati di taratura in corso di validità. Essi si riferiscono esclusivamente all'oggetto della taratura e sono validi nel momento e nelle condizioni di taratura, salvo diversamente specificato.

*The measurement results reported in this Certificate were obtained following the procedures given in the following page, where the reference standards are indicated as well, from which starts the traceability chain of the laboratory, and the related calibration certificates in their course of validity. They relate only to the calibrated item and they are valid for the time and conditions of calibration, unless otherwise specified.*

Le incertezze di misura dichiarate in questo documento sono state determinate conformemente al documento EA-4/02 e sono espresse come incertezza estesa ottenuta moltiplicando l'incertezza tipo per il fattore di copertura  $k$  corrispondente ad un livello di fiducia di circa il 95%. Normalmente tale fattore  $k$  vale 2.

*The measurement uncertainties stated in this document have been determined according to EA-4/02. They were estimated as expanded uncertainty obtained multiplying the standard uncertainty by the coverage factor  $k$  corresponding to a confidence level of about 95%. Normally, this factor  $k$  is 2.*

Il Responsabile del Centro  
Head of the Centre



CENTRO DI TARATURA N° 202  
Calibration Centre No. 202



**01dB Italia Srl**

Via R. Sanzio, 5 - 20090 CESANO BOSCONO - MI

Sede Operativa:

Via Antoniana, 278 - 35011 CAMPODARSEGO

Tel: 049 9200966 - Fax: 049 9201239

e-mail: [info@01db.it](mailto:info@01db.it)

Pagina 1 di 3  
Page 1 of 3

**CERTIFICATO DI TARATURA N. 07-525-CAL**

*Certificate of Calibration No.*

- Data di emissione  
*Date of issue* **2007/12/12**

- Destinatario  
*Addressee* **ELMEC SRL**

- Richiesta  
*Application*

- In data  
*Date* **2007/12/11**

- Si riferisce a  
*Referring to*

- Oggetto  
*Item* **CALIBRATORE  
ACUSTICO**

- Costruttore  
*Manufacturer* **01dB**

- Modello  
*Model* **CAL21**

- Matricola  
*Serial number* **51030923**

- Data delle misure  
*Date of measurements* **2007/12/12**

- Registro di laboratorio  
*Laboratory reference* **525**

Il presente certificato di taratura è emesso in base all'accreditamento SIT N. 202 rilasciato in accordo ai decreti attuativi della legge n. 273/1991 che ha istituito il Sistema Nazionale di Taratura (SNT). Il SIT garantisce le capacità di misura, le competenze metrologiche del Centro e la riferibilità delle tarature eseguite ai campioni nazionali ed internazionali delle unità di misura del Sistema Internazionale delle Unità (SI). Questo certificato non può essere riprodotto in modo parziale, salvo espressa autorizzazione scritta da parte del Centro.

*This certificate of calibration is issued in compliance with the accreditation SIT No. 202 granted according to decrees connected with Italian law No. 273/1991 which has established the National Calibration System. SIT attests the measurement capability and metrological competence of the Centre and the traceability of calibration results to the national and international standards of the International System of Units (SI). This certificate may not be partially reproduced, except with the prior written permission of the issuing Centre.*

I risultati di misura riportati nel presente Certificato sono stati ottenuti applicando le procedure citate alla pagina seguente, dove sono specificati anche i campioni di prima linea da cui inizia la catena di riferibilità del Centro e i rispettivi certificati di taratura in corso di validità. Essi si riferiscono esclusivamente all'oggetto della taratura e sono validi nel momento e nelle condizioni di taratura, salvo diversamente specificato.

*The measurement results reported in this Certificate were obtained following the procedures given in the following page, where the reference standards are indicated as well, from which starts the traceability chain of the laboratory, and the related calibration certificates in their course of validity. They relate only to the calibrated item and they are valid for the time and conditions of calibration, unless otherwise specified.*

Le incertezze di misura dichiarate in questo documento sono state determinate conformemente al documento EA-4/02 e sono espresse come incertezza estesa ottenuta moltiplicando l'incertezza tipo per il fattore di copertura  $k$  corrispondente ad un livello di fiducia di circa il 95%. Normalmente tale fattore  $k$  vale 2.

*The measurement uncertainties stated in this document have been determined according to EA-4/02. They were estimated as expanded uncertainty obtained multiplying the standard uncertainty by the coverage factor  $k$  corresponding to a confidence level of about 95%. Normally, this factor  $k$  is 2.*

Il Responsabile del Centro  
Head of the Centre

