PROFILO LONGITUDINALE

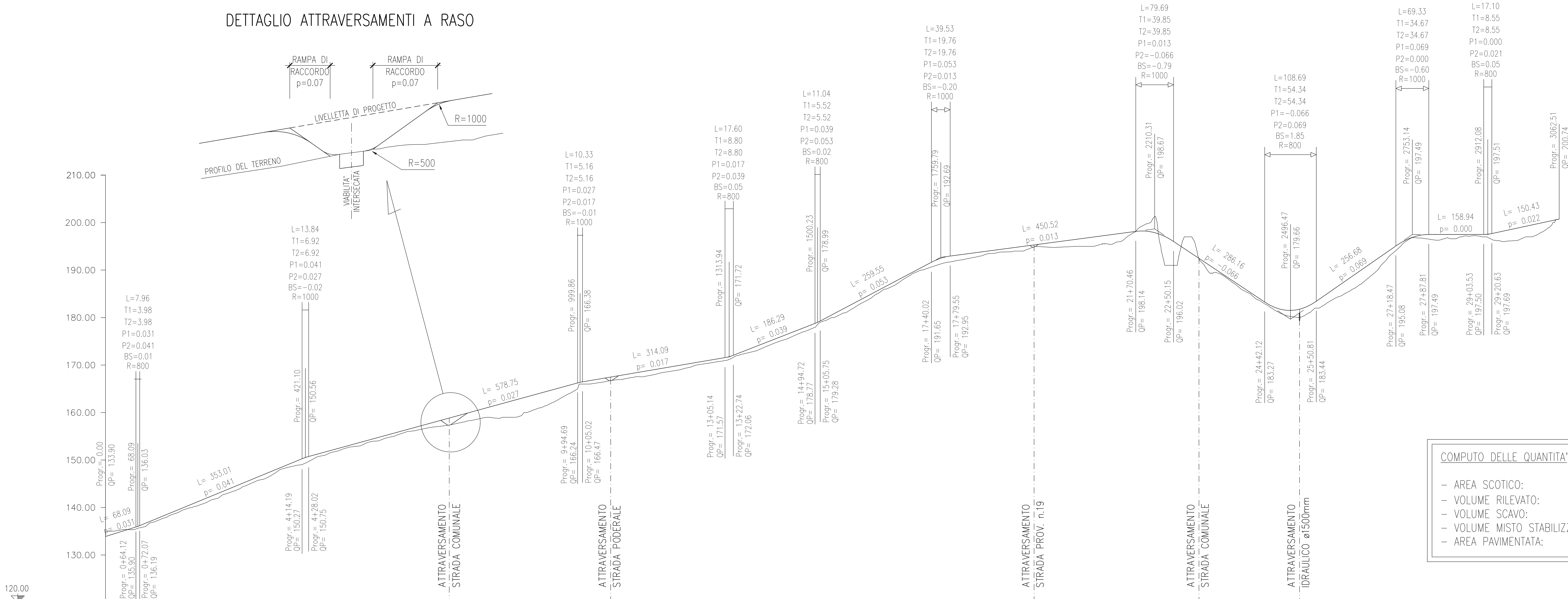

QUOTE DI PROGETTO	QUOTE DEL TERRENO	DISTANZE PROGRESSIVE
133.90	134.98	0.00
135.21	135.37	41.85
137.34	136.91	
138.34	137.81	124.25
141.46	140.60	
142.98	141.97	237.07
145.57	144.79	
148.28	147.85	365.64
149.69	148.82	
151.63	150.97	460.20
152.72	152.31	
154.36	153.88	560.20
155.45	154.85	
158.18	157.04	
158.84	157.36	724.25
160.92	158.96	
163.65	160.46	
166.37	166.00	
167.47	166.73	1064.29
168.08	167.21	
169.78	168.84	
171.48	170.86	
175.29	174.46	1405.39
178.99	178.50	
183.91	183.08	1593.47
189.68	189.35	1702.84
192.84	191.64	1772.55
193.22	192.10	
194.55	193.83	
195.30	194.87	1956.29
195.88	194.77	
197.16	195.40	2096.27
198.13	199.94	
192.47	192.44	2303.66
186.07	185.58	
181.77	180.93	2474.82
181.52	180.18	
181.76	180.00	2515.57
183.77	182.00	2555.63
187.33	184.78	2606.84
190.76	187.99	2656.31
193.64	192.04	2697.74
197.43	196.66	2778.04
197.49	196.33	
197.50	197.00	
199.39	197.00	
200.74	200.74	3062.51

ANDAMENTO PLANIMETRICO: L 41.85 – R=-50.00 Lc 82.40 – L 112.83 – A=300.00 Ls 128.57 – R=700.00 Lc 94.56 – A=264.58 Ls 100.00 – L 845.18 – R=500.00 Lc 188.08 – L 109.37 – R=-100.00 Lc 69.72 – L 182.06 – R=500.00 Lc 141.65 – L 378.55 – R=200.00 Lc 80.81 – L 51.21 – R=-50.00 Lc 49.47 – L 41.43 – R=50.00 Lc 80.30 – L 284.48

COMPUTO DELLE QUANTITA'

- AREA SCOTICO: 45470 mq
- VOLUME RILEVATO: 35904+(45470x0.20)= 44998 mc
- VOLUME SCAVO: 3629 mc
- VOLUME MISTO STABILIZZATO: 3062.5x10x0.35= 10719 mc
- AREA PAVIMENTATA: 3062.5x10= 30625 mq

SEZIONE TRASVERSALE TIPO

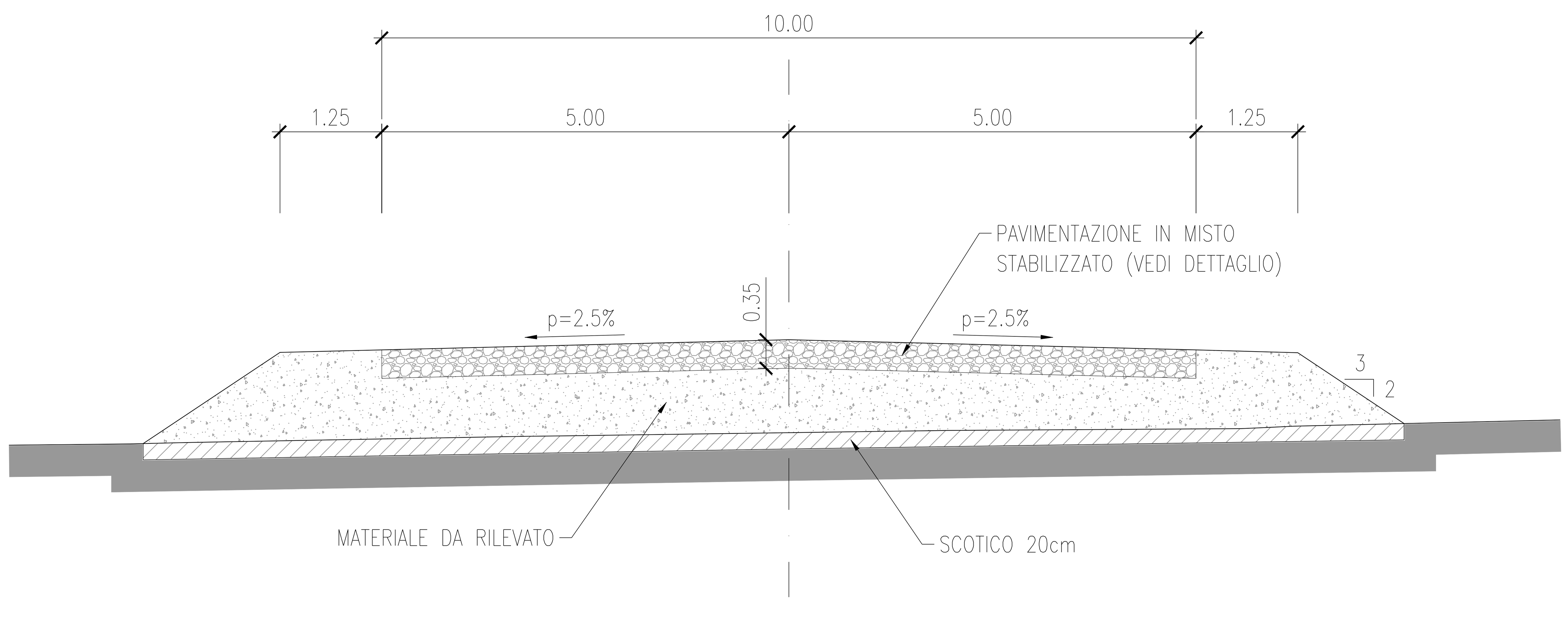

DETTAGLIO PAVIMENTAZIONE

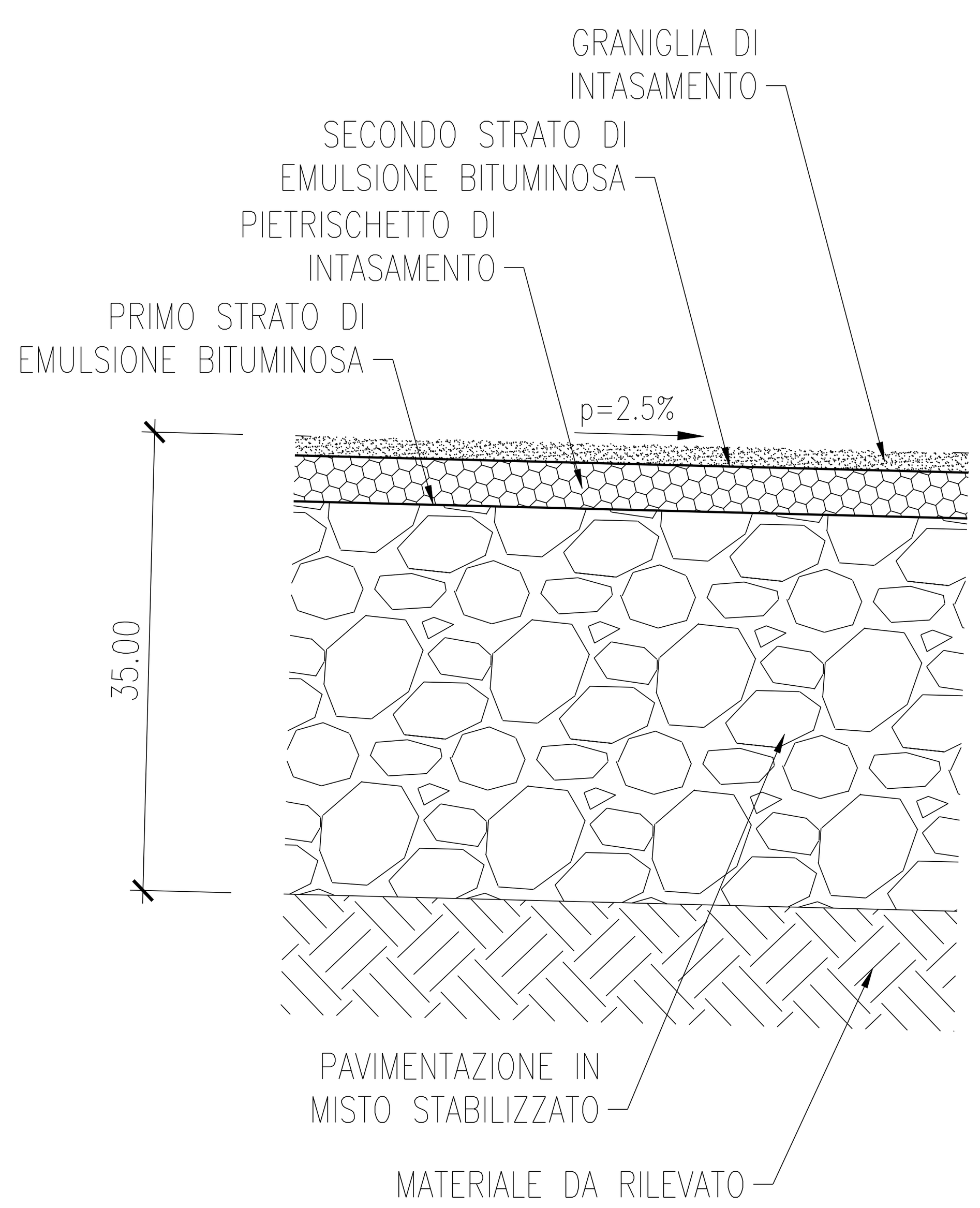

PROFILO ALTIMETRICO:	V:0 H:0	10 100	20 200	30 300	40 400	50m 500m
SEZIONE TRASVERSALE:	0	1.0	2.0	3.0	4.0	5.0m

REV. N.	DATA	DESCRIZIONE	ELABORATO	VERIFICATO	APPROVATO
00	SET 2012	Emissione	AMPEZZAN	PERINA	VERSACE

SOSTITUISCE L'ELABORATO N° — SOSTITUITO DALL'ELABORATO N°

CONSORZIO PER LE AUTOSTRADE SICILIANE

AUTOSTRADA SIRACUSA – GELA

2° TRONCO: ROSOLINI – RAGUSA
LOTTO 9 : "SCICLI"

PROGETTO ESECUTIVO

CANTIERISTICA

PISTA DI CANTIERE PER IL COLLEGAMENTO
CON CAVA TRUNCAFILA
PROFILO E SEZIONE TRASVERSALE TIPO

ELABORATO N.	A18–9–ca–t2	PROGETTAZIONE TECHNITAL
DATA	LUGLIO 2004	IL RESPONSABILE: DOTT. ING. F. BUSOLA
CODICE CAD–FILE	A18–9–ca–t2.dwg	

OPERA PROTETTA AI SENSI DELLA LEGGE 22 APRILE 1941 N. 633 TUTTI I DIRITTI RISERVATI
QUALSIASI RIPRODUZIONE ED UTILIZZAZIONE NON AUTORIZZATE SARANNO PERSEGUITE A RIGORE DI LEGGE