








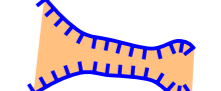

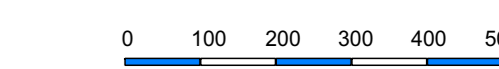


LEGENDA

-  Spartiacque
-  Impluvi
-  Scarpate di erosione fluviale
-  Scarpate litologiche
-  Cave
-  Depositi alluvionali di fondovalle
-  Pianure alluvionali
-  Conoidi
-  Direzione di deflusso delle acque non incanalate
-  Forre (canyons)
-  Faglie (trattini sul lato ribassato)



AUTOSTRADA SIRACUSA - GELA		LOTTO 9 - "SCUGUSA"	
PROGETTO ESECUTIVO			
Carta geomorfologica		Tav. 2	
Scala 1:10.000			
ELABORAZIONE	A18-9-gi22	PROIEZIONE	UTM
DATA		RESPONSABILE	DOT. ING. A. SCOTTI
CODICE CADFILE	Tav.2.dxf		