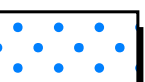
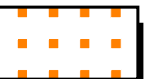






INIZIO LOTTO 10 "IRMINIO" - PROGR. 0.000  
 TERMINE LOTTO 9 "SCIOLI" -  
 PROGR. 11210.700 GELA

**LEGENDA**

-  Materiali di riporto
-  Copertura detritica e/o eluviale costituita da limi argilloso-sabbiosi bruni con elementi calcarenitici, sopra la Formazione Ragusa
-  Depositi alluvionali attuali, costituiti da limi sabbiosi bruni ed elementi calcarenitici a spigoli subarrotondati
-  Depositi alluvionali terrazzati, costituiti da limi sabbiosi bruni ed elementi calcarenitici a spigoli arrotondati e/o subarrotondati
-  **Formazione Ragusa - Membro Irminio**  
 Alternanza di calcareniti compatte e calcari marnosi; formazione affiorante o con sottile copertura
-  Direzione e pendenza degli strati

REV. N.	DATA	DESCRIZIONE	FRESA E ELABORATO	FRESA E VERIFICATO	FRESA E APPROVATO
SOSTITUISCE L'ELABORATO N. _____			SOSTITUITO DALL'ELABORATO N. _____		
CONSORZIO PER LE AUTOSTRADE SICILIANE AUTOSTRADA SIRACUSA - GELA 2° TRONCO: ROSOLINI - RAGUSA LOTTO 9 - "SCIOLI"					
PROGETTO ESECUTIVO					
Carta litologica Scala 1:2.000			Tav. 10		
ELABORATO N.	A18-9-g130		PROGETTAZIONE		
DATA			IL RESPONSABILE	DOTT. ING. A. SCOTTI	
CODICE CAD FILE	Tav.10.dsf		<small>OPERA PROGETTATA E REALIZZATA DALLA DISEGNI S.p.A. IN TUTTI I SUOI DIRITTI RISERVATI.          QUALSIASI RIPRODUZIONE O UTILIZZAZIONE NON AUTORIZZATA SARANNO PERSEGUITE A LEGGE.</small>		