



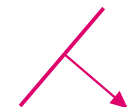


- LEGENDA**
-  Copertura detritica e/o eluviale costituita da limi argilloso-sabbiosi bruni con elementi calcarenitici, sopra la Formazione Ragusa
  -  Depositi alluvionali attuali, costituiti da limi sabbiosi bruni ed elementi calcarenitici a spigoli subarrotondati
  -  Depositi alluvionali terrazzati, costituiti da limi sabbiosi bruni ed elementi calcarenitici a spigoli arrotondati e/o subarrotondati
  -  **Formazione Ragusa - Membro Irminio**  
Alternanza di calcareniti compatte e calcari marnosi; formazione affiorante o con sottile copertura
  -  Direzione e pendenza degli strati



REV.	DATA	DESCRIZIONE	PRELIEVO	PRELIEVO	PRELIEVO
SOSTITUITO DALL'ELABORATO N°			SOSTITUITO DALL'ELABORATO N°		
CONSORZIO PER LE AUTOSTRADE SICILIANE AUTOSTRADA SIRACUSA - GELA 2° TRONCO: ROSOLINI - RAGUSA LOTTO 9 - "SOICLI" PROGETTO ESECUTIVO					
Carta litologica			Tav. 11		
Scala 1:2.000					
ELABORATO N°	A18-9-g131		PROGETTAZIONE		
DATA					
CODICE CAD/FILE	Tav. 11.dsf				
OPERA PROGETTA DA GOTTI ING. & ASSOCIATI S.p.A. IN COLLABORAZIONE CON GOTTI ING. & ASSOCIATI S.p.A. E GOTTI ING. & ASSOCIATI S.p.A.					

INIZIO LOTTO 10 "IRMINIO"  
 - PROGR. 0.000 "SOICLI"  
 TERMINE LOTTO 9 "SOICLI"  
 - PROGR. 11210.700 GELA