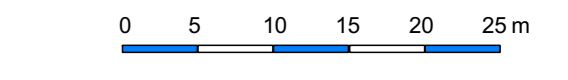
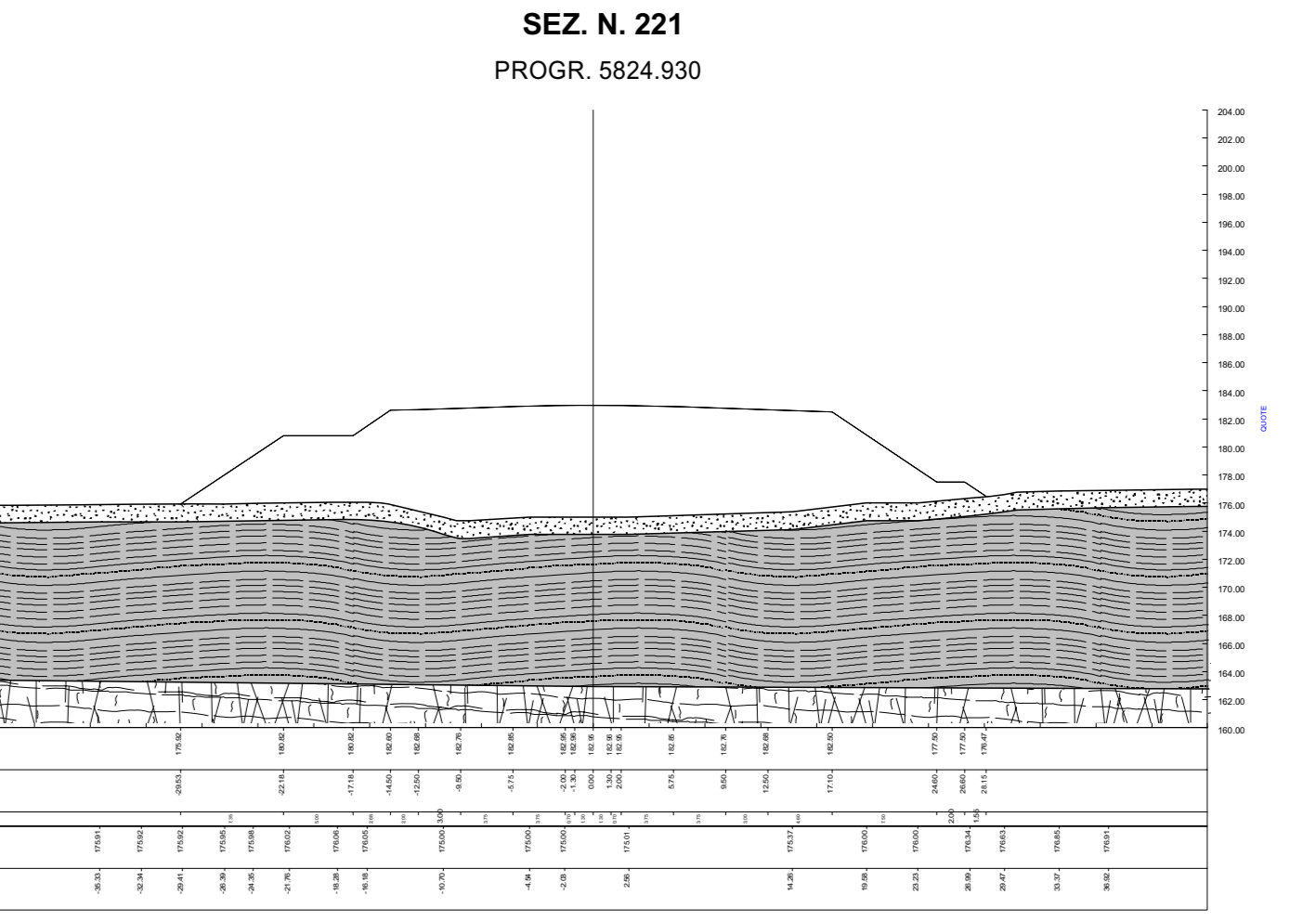
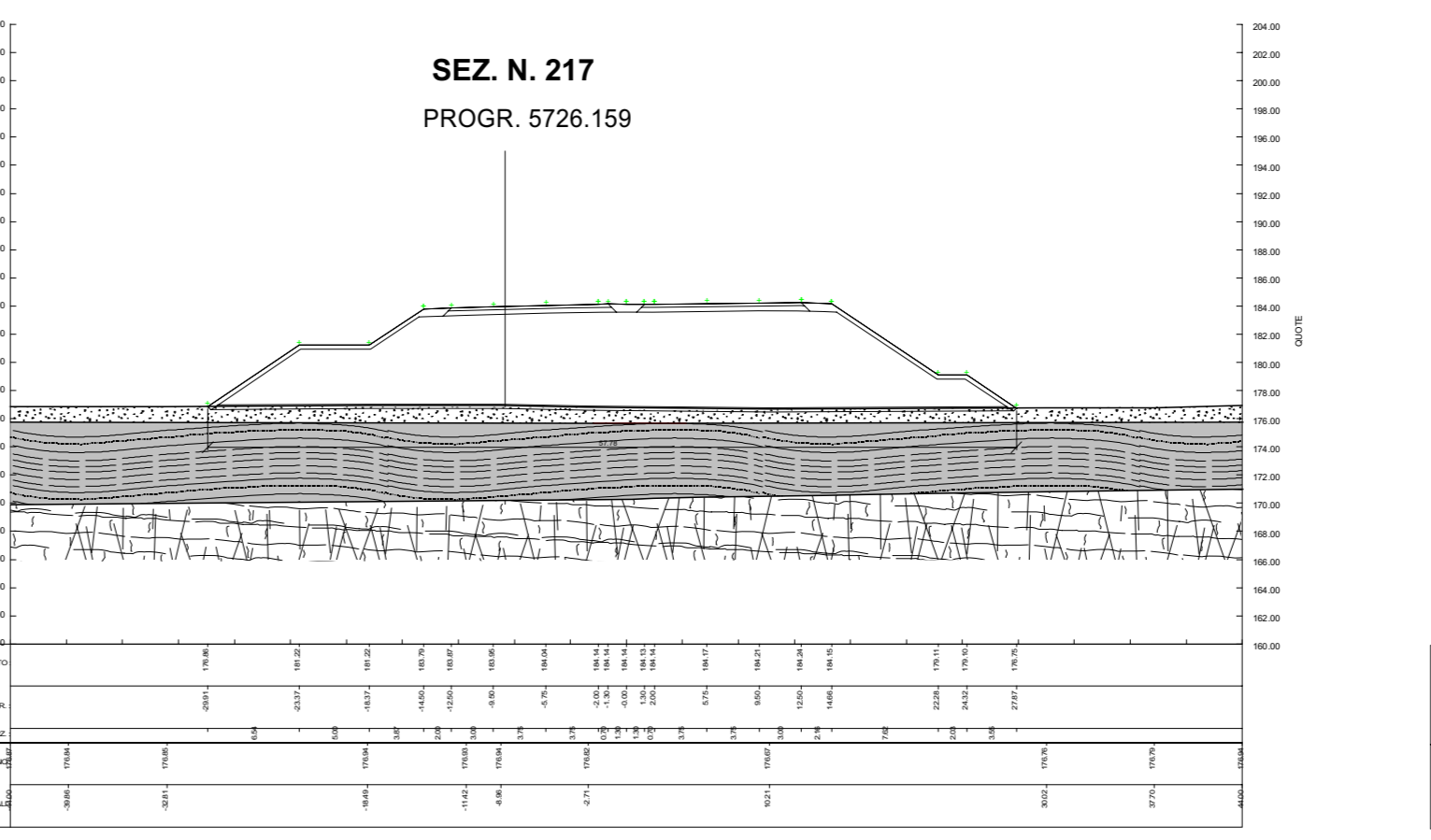
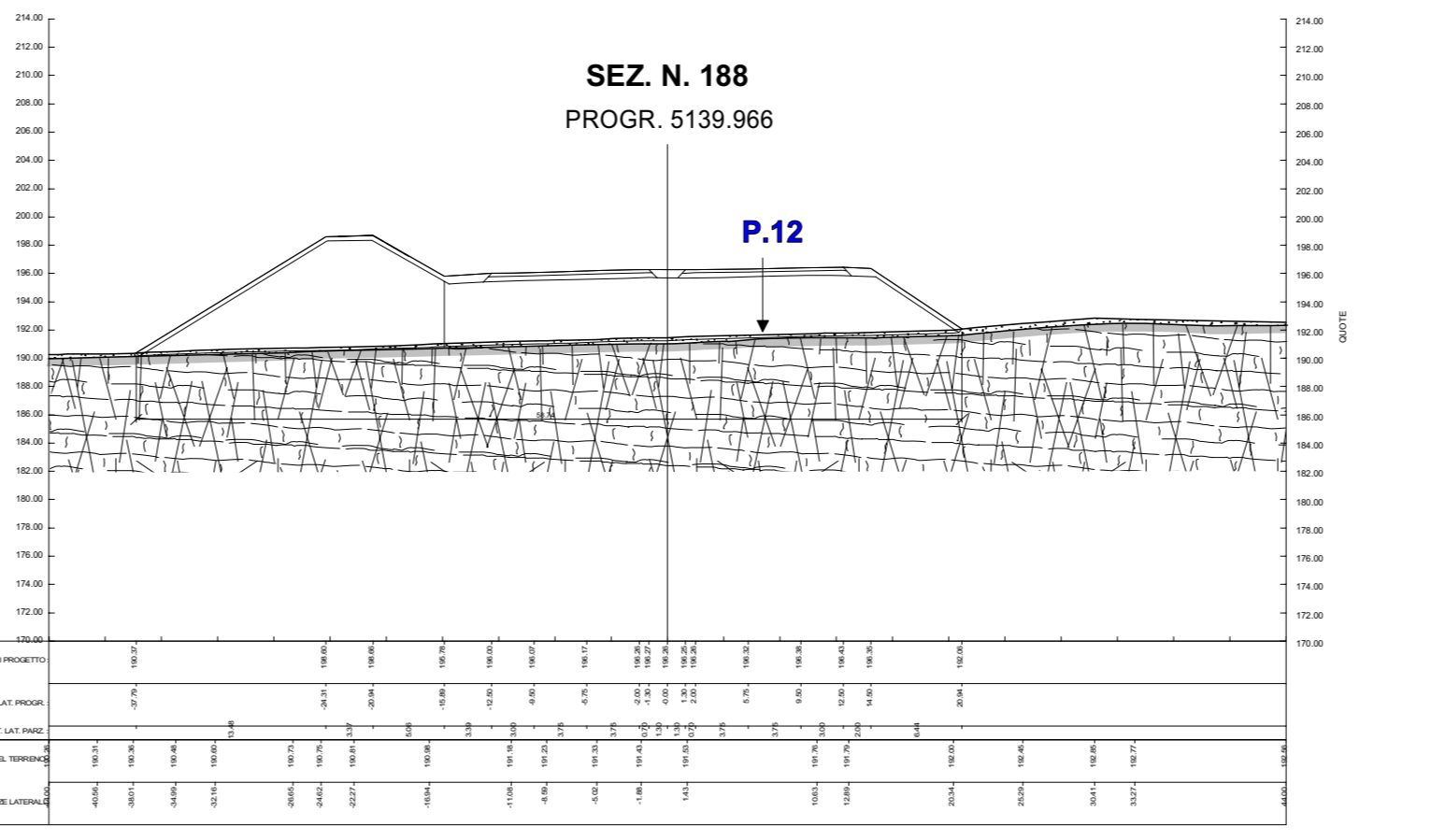
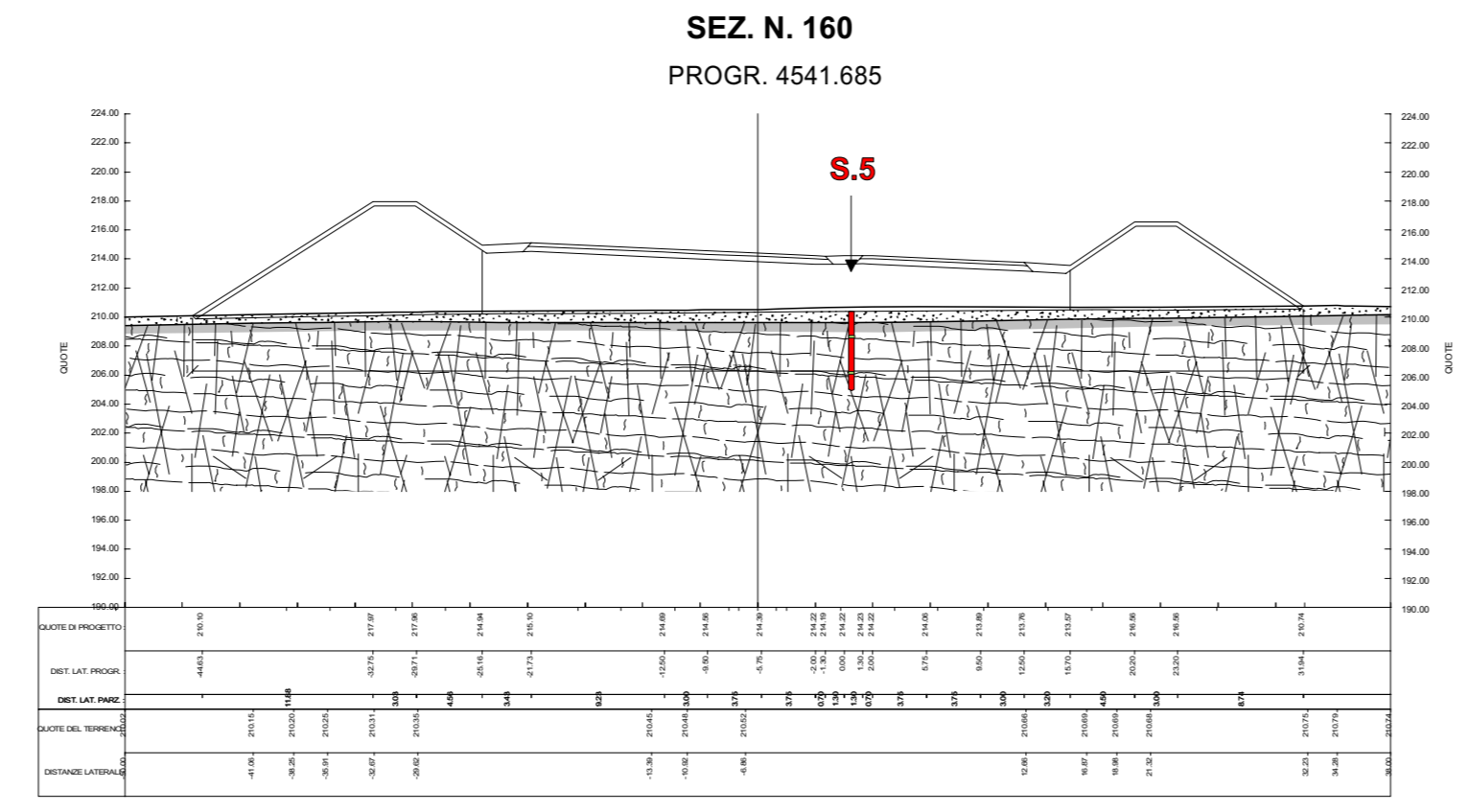
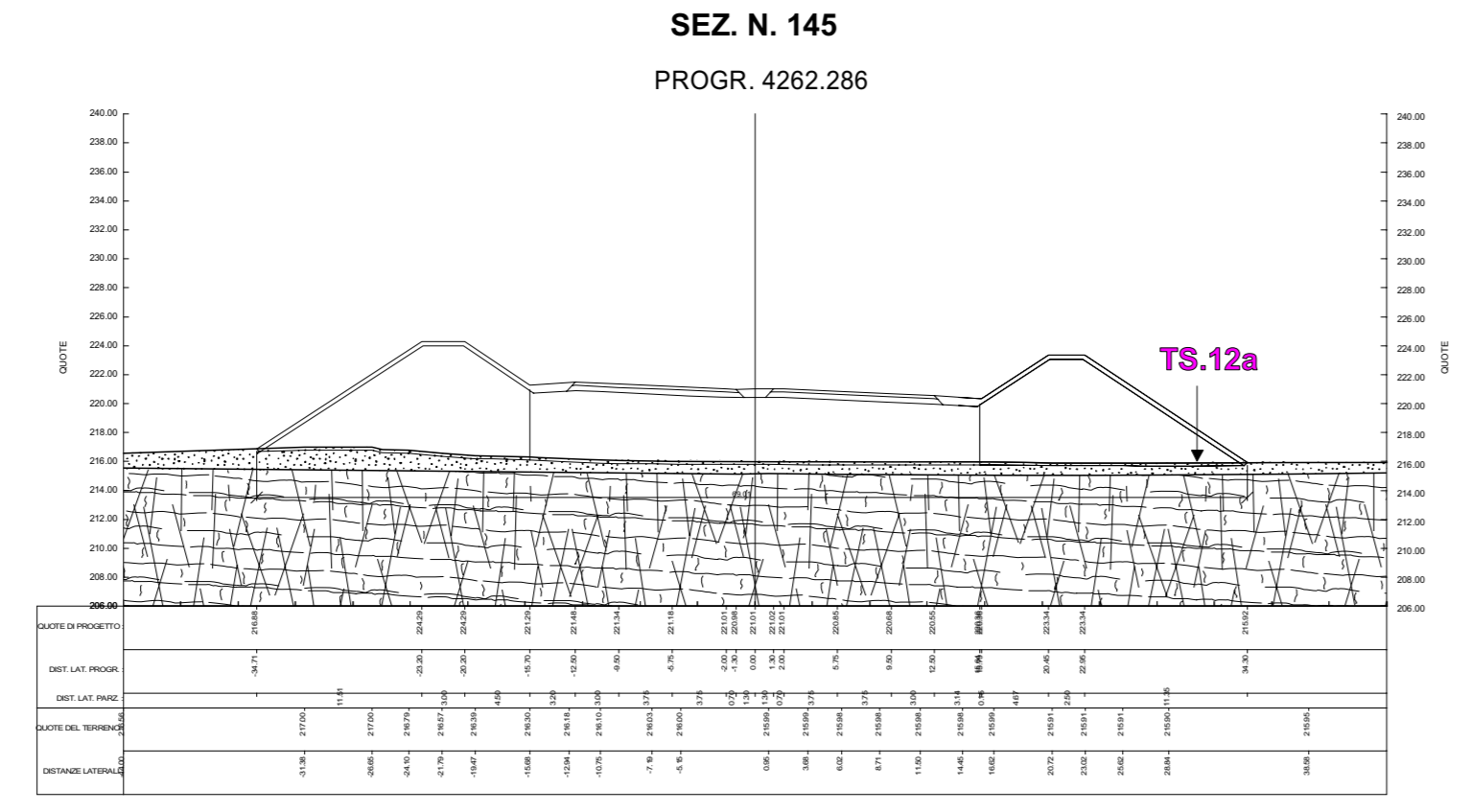
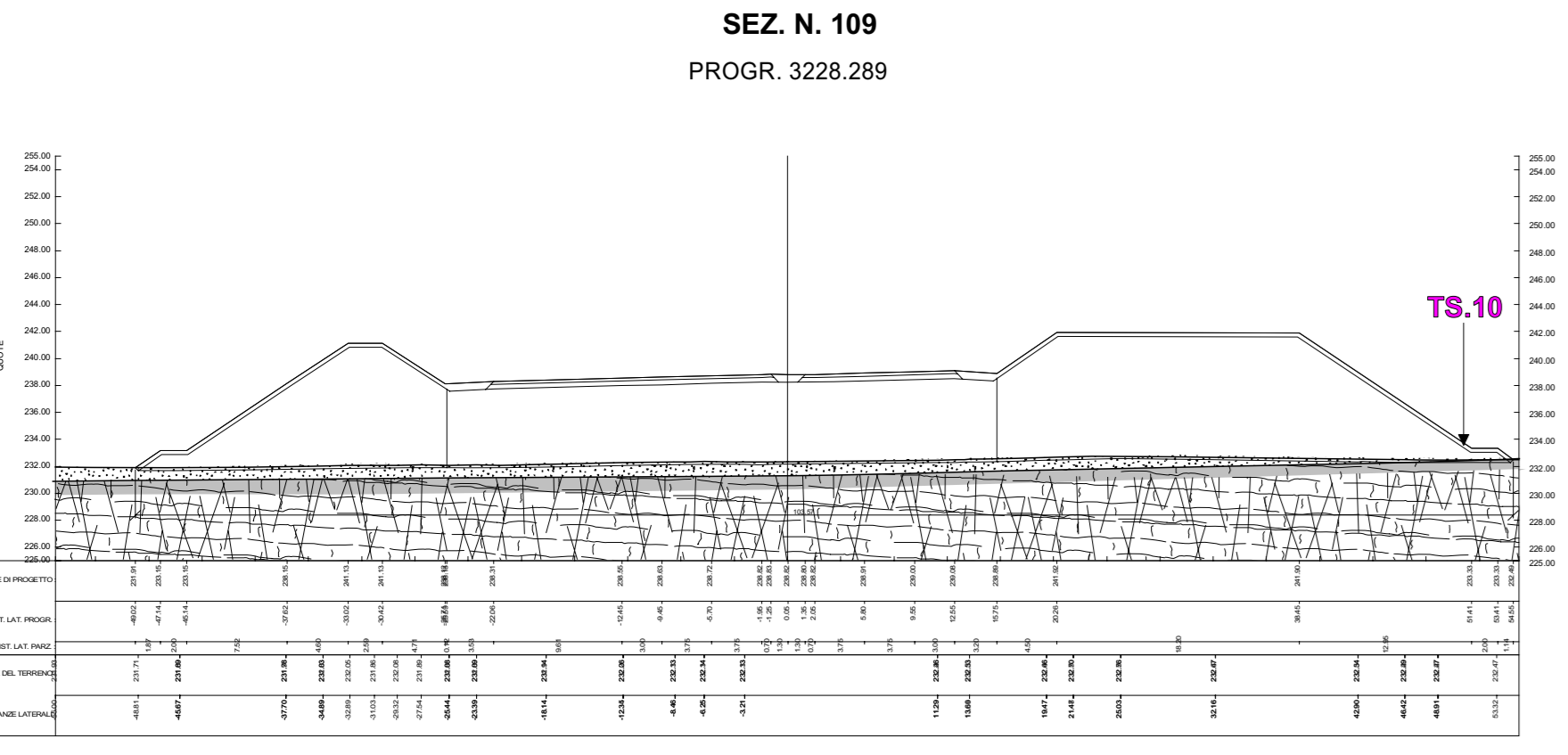


LEGENDA

- Copertura detritica e/o eluviale costituita da limi argilloso-sabbiosi bruni con elementi calcarenitici
- Formazione Tellaro**
Marne argilose ed argille marmose giallastre, se alterate (a), grigio-azzurre, se integre (b), con frequenti livelli calcareo-mamosi; formazione affiorante o con sottile copertura
- Formazione Ragusa - Membro Irmínio**
Alternanza di calcareniti compatte e calcari mamosi; formazione affiorante o con sottile copertura
- S.2**
Sondaggio geognostico
- P.6**
Pozzetto esplorativo
- TS.9**
Traversa sismica a rifrazione



ELABORATO	A18-9-g46	PROGETTAZIONE	
DATA	Tav.26.dsf	IL RESPONSABILE DOTT. ING. A. SCOTTI	
CAD/ICE		AUTORIZZAZIONE DEL DIRETTORE REGIONALE DELLE ATTIVITA' PROFESSIONALI	

Sezioni geologiche
Scala 1:500

Tav. 26