100.130 (Asse 1)

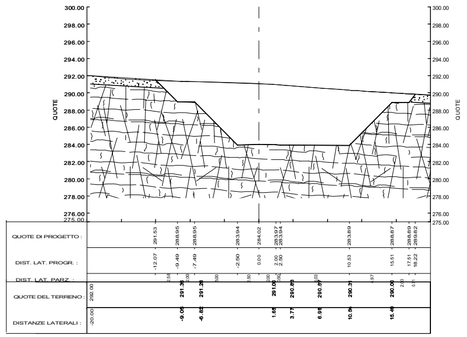

684.831 (Asse 1)

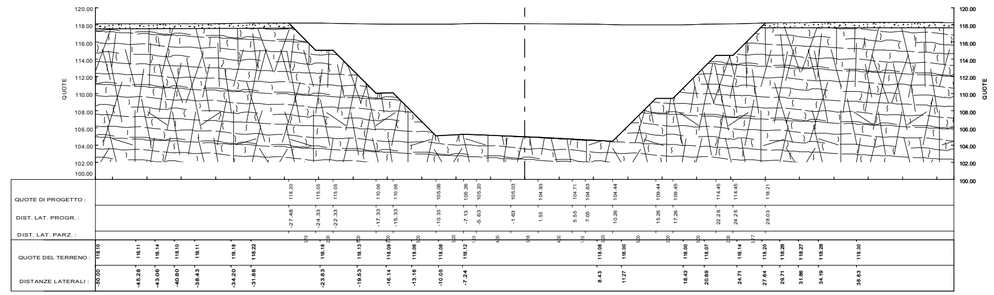

LEGENDA

Copertura detritica e/o eluviale costituita da limi argilloso-sabbiosi bruni con elementi calcarenitici

a b

Formazione Tellaro
Marne argillose ed argille marnose giallastre, se alterate (a), grigio-azzurre, se integre (b), con frequenti livelli calcareo-marnosi; formazione affiorante o con sottile copertura

Formazione Ragusa - Membro Irminio
Alternanza di calcareniti compatte e calcari marnosi; formazione affiorante o con sottile copertura

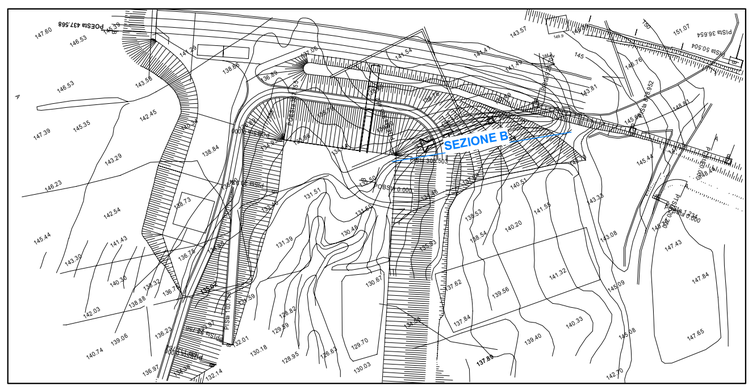

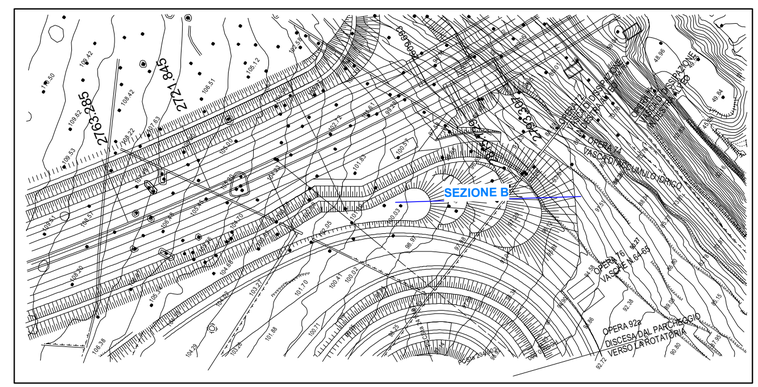

0 5 10 15 20 25 m

Sezione A

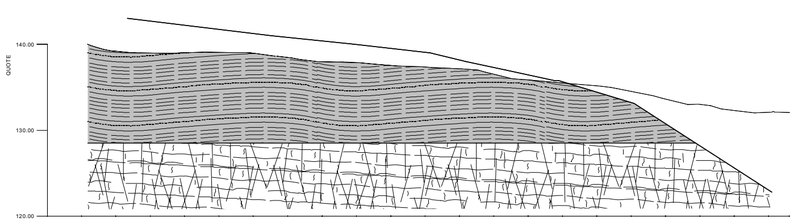

Sezione B

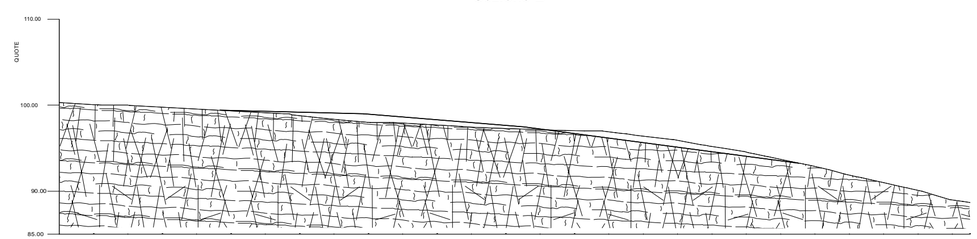

REV. N.	DATA	DESCRIZIONE	ELABORATO	VERIFICATO	APPROVATO
00			FRESIA E.	FRESIA E.	FRESIA E.

SOSTITUISCE L'ELABORATO N. ° | SOSTITUITO DALL'ELABORATO N. °

CONSORZIO PER LE AUTOSTRADE SICILIANE
AUTOSTRADA SIRACUSA - GELA
2° TRONCO: ROSOLINI - RAGUSA
LOTTO 9 : "SCICLI"

PROGETTO ESECUTIVO

Sezioni geologiche
Scala 1:500

Tav. 28

ELABORATO N.	A18-9-gl48
DATA	
CODICE CAD-FILE	Tav.28.dsf

PROGETTAZIONE: CONSORZIO STRADA

IL RESPONSABILE : DOTT. ING. A. SCOTTI

OPERA PROTETTA AI SENSI DELLA LEGGE 22 APRILE 1941 N. 633 TUTTI I DIRITTI RISERVATI
QUALSIASI RIPRODUZIONE ED UTILIZZAZIONE NON AUTORIZZATE SARANNO PERSEGUITE A RIGORE DI LEGGE