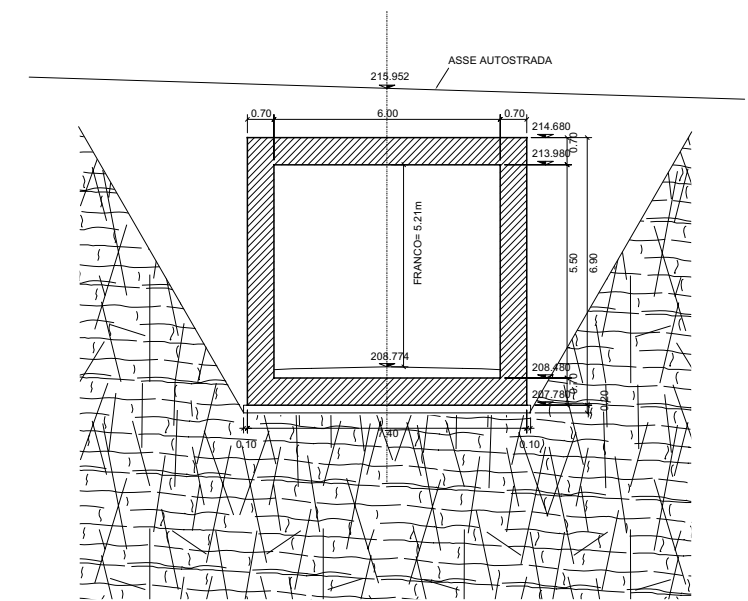
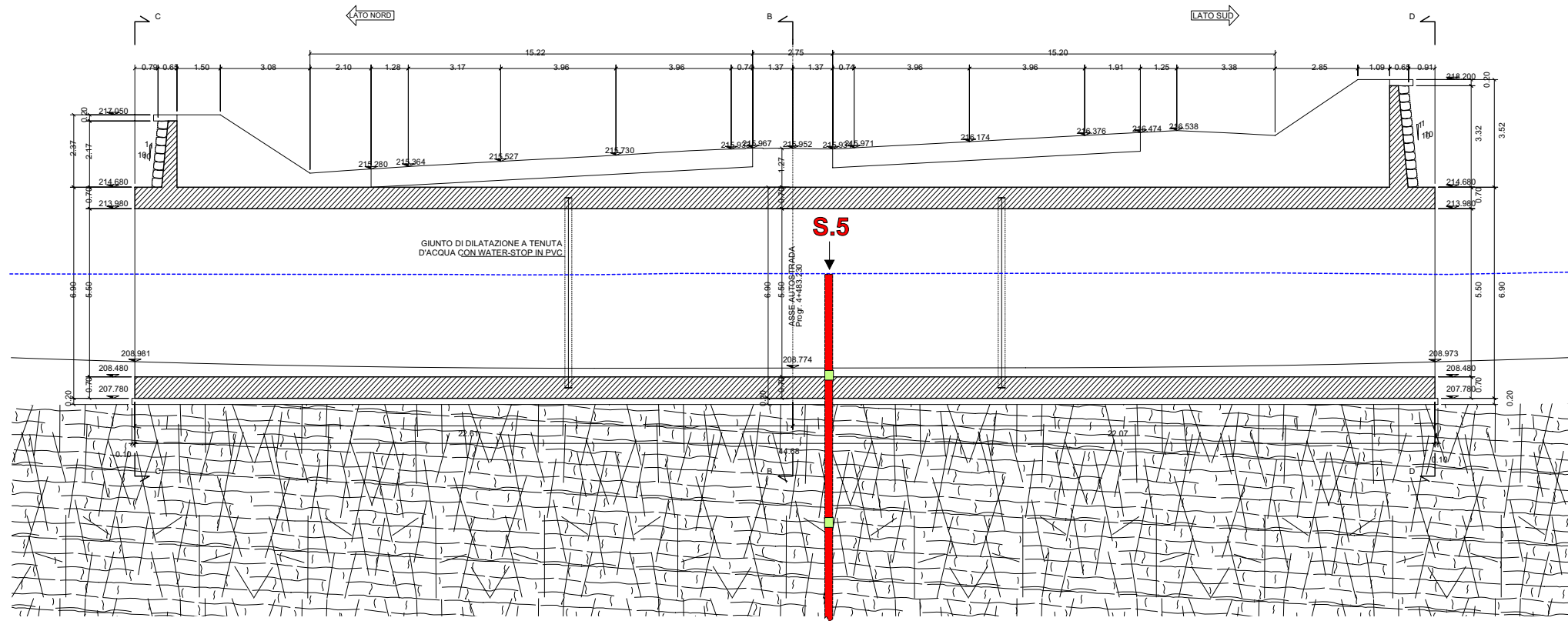
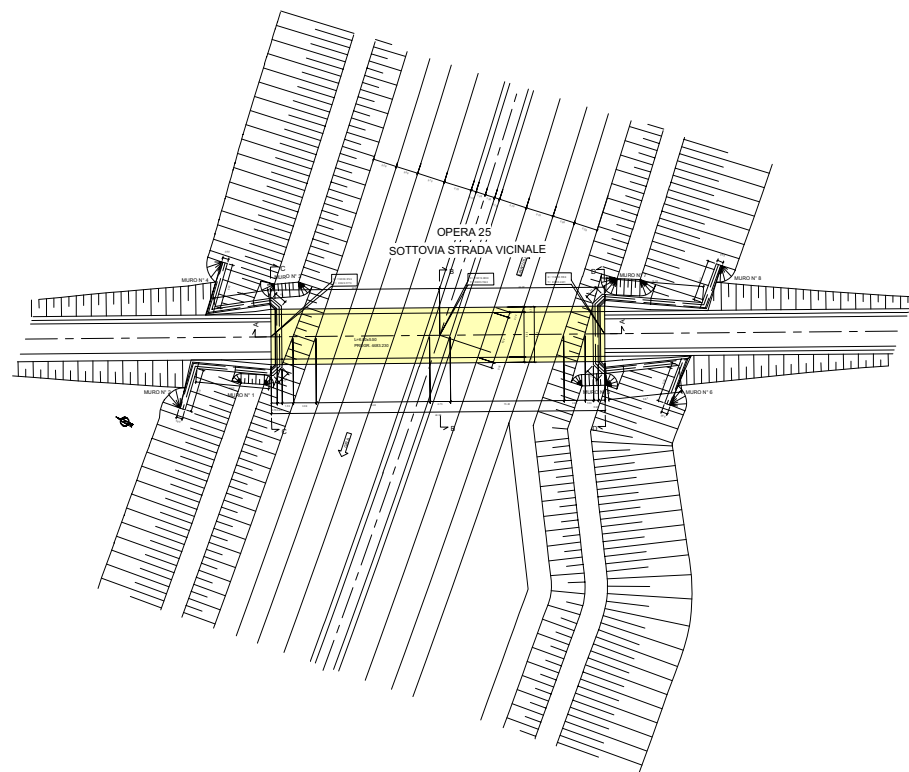


OPERA N° 25 - SEZIONE LONGITUDINALE

OPERA N° 25 - SEZIONE TRASVERSALE



PLANIMETRIA
Scala 1:1.000



LEGENDA



Formazione Ragusa - Membro Irminio
Alternanza di calcareniti compatte e calcari marnosi;
formazione affiorante o con sottile copertura

S.5



Sondaggio geognostico

Calcareniti e calcari marnosi (Formazione Ragusa)

Parametri geotecnici:

Peso di volume $\gamma = 2,300 \text{ ton/m}^3$
Resistenza alla compressione monoassiale $\sigma_{med} = 228 \text{ Kg/cm}^2$
Angolo di attrito interno lungo le discontinuità $\phi \geq 45^\circ$

00			AMANTIA S.F.	AMANTIA S.F.	VERSACE P.
REV. N.	DATA	DESCRIZIONE	ELABORATO	VERIFICATO	APPROVATO
SOSTITUISCE L'ELABORATO N°			SOSTITUITO DALL'ELABORATO N°		
CONSORZIO PER LE AUTOSTRADE SICILIANE AUTOSTRADA SIRACUSA - GELA 2° TRONCO: ROSOLINI - RAGUSA LOTTO 9: "SCICLI" PROGETTO ESECUTIVO					
Opera 25 - Sottovia strada vicinale Profilo geotecnico - Scala 1:200					
Tav. 19					
ELABORATO N.	A18-9-g179				
DATA	PROGETTAZIONE				
CODICE CAD-FILE	Tav.19gt.dsf		IL RESPONSABILE: DOTT. ING. A. SCOTTI		
OPERA PROTETTA AI SENSI DELLA LEGGE 22 APRILE 1981 N. 633 TUTTI I DIRITTI RISERVATI QUALSIASI RIPRODUZIONE ED UTILIZZAZIONE NON AUTORIZZATE SARANNO PERSEGUITE A RISCHIO DI LEGGE					